

УТВЕРЖДЕНА
 постановлением
 администрации
 города Красноярск
 от _____ № _____

КАРТА-ПЛАН ТЕРРИТОРИИ

Пояснительная записка

1. Сведения о территории выполнения комплексных кадастровых работ:

Красноярский край, городской округ город Красноярск, город Красноярск, ул. Базайская, территория кадастрового квартала 24:50:0700094

(наименование субъекта Российской Федерации, муниципального образования, населенного пункта, уникальные учетные номера кадастровых кварталов, иные сведения, позволяющие определить местоположение территории, на которой выполняются комплексные кадастровые работы, например, наименование садоводческого или огороднического некоммерческого товарищества, гаражного кооператива, элемента планировочной структуры)

2. Основания выполнения комплексных кадастровых работ:

Наименование, дата и номер документа, на основании которого выполняются комплексные кадастровые работы:

Соглашение о предоставлении из федерального бюджета субсидий, в том числе грантов в форме субсидий, юридическим лицам, индивидуальным предпринимателям, а также физическим лицам № 321-20-2026-006 от 30 января 2026 г.

3. Дата подготовки карты-плана территории: 8 июня 2026 г.

4. Сведения о заказчике(ах) комплексных кадастровых работ:

В отношении юридического лица, органа местного самоуправления муниципального района, муниципального округа или городского округа либо уполномоченного исполнительного органа государственной власти субъекта Российской Федерации:

полное или сокращенное (в случае, если имеется) наименование: Управление Росреестра по Красноярскому краю

основной государственный регистрационный номер: 1042402980290

идентификационный номер налогоплательщика: 2466124510

В отношении физического лица или представителя физических или юридических лиц:

фамилия, имя, отчество (последнее - при наличии): —

страховой номер индивидуального лицевого счета в системе обязательного пенсионного страхования Российской Федерации (СНИЛС): —

Наименование и реквизиты документа, подтверждающие полномочия представителя заказчика(ов) комплексных кадастровых работ:

—

Адрес электронной почты (для направления уведомления о результатах внесения сведений в Единый государственный реестр недвижимости):

—

5. Сведения об исполнителе комплексных кадастровых работ:

Полное или сокращенное (в случае, если имеется) наименование и адрес юридического лица, с которым заключен государственный или муниципальный контракт либо договор подряда на выполнение комплексных кадастровых работ:
Филиал ППК "Роскадастр" по Красноярскому краю, адрес: 660020, Красноярский край, г Красноярск, Центральный р-н, ул Петра Подзолкова, д 3

Фамилия, имя, отчество кадастрового инженера (последнее - при наличии): *Кобыжаков Олег Любимович*
и основной государственный регистрационный номер кадастрового инженера индивидуального предпринимателя (ОГРНИП): *—*

Страховой номер индивидуального лицевого счета в системе обязательного пенсионного страхования Российской Федерации (СНИЛС) кадастрового инженера: *099-544-323-15*

Уникальный реестровый номер кадастрового инженера в реестре саморегулируемой организации кадастровых инженеров и дата внесения сведений о физическом лице в такой реестр: *1651, 11 октября 2016 г.*

Полное или (в случае, если имеется) сокращенное наименование саморегулируемой организации кадастровых инженеров, членом которой является кадастровый инженер:
Ассоциация "Боки"

Контактный телефон: *202-69-40 (доб. 2028)*

Почтовый адрес и адрес электронной почты, по которым осуществляется связь с кадастровым инженером:
, olegator@24.kadastr.ru

6. Перечень документов, использованных при подготовке карты-плана территории:

| № п/п | Реквизиты документа | | | | |
|----------|---|--------------------|------------------------|--|---------------|
| | Вид | Дата | Номер | Наименование | Иные сведения |
| 1 | 2 | 3 | 4 | 5 | 6 |
| 1 | Кадастровый план территории, выдан: Филиал публично-правовой компании "Роскадастр" по Красноярскому краю | 20 февраля 2026 г. | КУВИ-001/2026-23891813 | Кадастровый план территории | — |
| 2 | Иной документ, выдан: ППК "Роскадастр" по Красноярскому краю | 18 марта 2025 г. | 170-7252/2025 | Выписка координат из каталога геодезических пунктов в МСК-167 | — |
| 3 | Иной документ | 1 января 2026 г. | б/н | Фрагмент ЦОФП территории г. Красноярск | — |
| 4 | Иной документ, выдан: Департамент муниципального имущества и земельных отношений администрации города Красноярска | 28 апреля 2026 г. | 3704ги | Согласие | — |
| 5 | Возражения заинтересованных лиц по поводу местоположения границ земельного участка | 29 апреля 2026 г. | Б-6732 | Возражение о местоположении границ земельного участка 24:50:0700094:30 | — |

| 1 | 2 | 3 | 4 | 5 | 6 |
|---|--|----------------|--------|---|---|
| 6 | Возражения заинтересованных лиц по поводу местоположения границ земельного участка | 12 мая 2026 г. | A-7567 | Возражение по поводу местоположения границ земельного участка 24:50:0700094:28 | — |

7. Пояснения к карте-плану территории:

Комплексные кадастровые работы (далее - ККР) выполнены публично-правовой компанией «Роскадастр» (ППК «Роскадастр») в соответствии с Соглашением о предоставлении из федерального бюджета субсидий, в том числе грантов в форме субсидий, юридическим лицам, индивидуальным предпринимателям, а также физическим лицам от 30.01.20026 № 321-20-2026-006. Территория выполнения работ: Красноярский край, муниципальное образование г. Красноярск, ул. Базайская, кадастровый квартал 24:50:0700094.

При подготовке карты (плана) территории (далее – КПТР) проведен анализ материалов землеустроительной документации, сведений Единого государственного реестра недвижимости (далее - ЕГРН) в виде кадастровых планов территории (далее – КПТ) и выписок из ЕГРН. В результате проведенного анализа выявлено, что по состоянию на 20.02.2026 г. в кадастровом квартале (далее – КК) содержатся сведения о 85 земельных участках (далее - ЗУ) и 92 объектах капитального строительства (далее - ОКС). Дополнительно из КК 24:50:0700103 перенесен 1 ЗУ с кадастровым номером 24:50:0700103:258. Кадастровые работы проводились в соответствии с требованиями к точности и методам определения координат характерных точек границ ЗУ, а также контура здания, сооружения или объекта незавершенного строительства на ЗУ установленными Приказом от 23 октября 2020г. № П/0393 Министерства экономического развития РФ «Об утверждении требований к точности и методам определения координат характерных точек границ земельного участка, требований к точности и методам определения координат характерных точек контура здания, сооружения или объекта незавершенного строительства на земельном участке, а также требований к определению площади здания, сооружения и помещения, машино-места» (далее – П/393).

КПТР разработан в соответствии с правилами землепользования и застройки городского округа город Красноярск, утвержденные Решением Красноярского городского Совета депутатов от 07.07.2015 №В-122. Источник официального опубликования: "Городские новости" №102 от 15.07.2015 (первоначальный текст документа). Изменения, внесенные Решением от 27.01.2026 №13-169, опубликованы в сетевом издании ФГИС ТП (<https://fgistp.economy.gov.ru/lk/#/document-show/387950>).

В соответствии с зонированием территории квартал расположен в зоне: «Ж-1» - Зоны застройки индивидуальными жилыми домами, «О-1» - Зоны делового, общественного и коммерческого назначения, объектов культуры, «Р-1» - Зоны рекреационные лесопарковые, «Р-4» - Зоны объектов физической культуры и спорта. По результатам заседаний согласительной комиссии составлены протоколы заседания согласительной комиссии от 04.05.2026 №__ и от 08.06.2026 №_, акт согласования местоположения границ при выполнении комплексных кадастровых работ и заключение согласительной комиссии о результатах рассмотрения возражений заинтересованных лиц относительно местоположения границ земельных участков от _____.

Всего на территории КК в результате выполнения ККР осуществлено:

- уточнение местоположения границ ЗУ — 15 ед.
- исправление реестровых ошибок в сведениях ЕГРН о местоположении границ ЗУ – 4 ед.;
- уточнение местоположения на ЗУ ОКС – 49 ед.
- исправление реестровых ошибок в сведениях ЕГРН о местоположении границ ОКС — 2 ед.

Сведения об уточняемых ЗУ

В соответствии с п.1 ст.42.8 221-ФЗ «О кадастровой деятельности» от 24.07.2007г. (далее - 221-ФЗ) выполнение ККР по уточнению местоположения границ ЗУ осуществляется по правилам, предусмотренным ч.1.1 ст.43 Федерального закона от 13.07.2015 года № 218-ФЗ «О государственной регистрации недвижимости» (далее - 218-ФЗ), в том числе с использованием документов, указанных в ч.3 ст.42.6 218-ФЗ. В результате ККР уточнены границы 15 ЗУ с кадастровыми номерами: 24:50:0700094:1, 24:50:0700094:17, 24:50:0700094:18, 24:50:0700094:284, 24:50:0700094:44, 24:50:0700094:49, 24:50:0700094:5, 24:50:0700094:55, 24:50:0700094:553, 24:50:0700094:58, 24:50:0700094:6, 24:50:0700094:67, 24:50:0700094:70, 24:50:0700094:72, 24:50:0700103:258.

Из них по 1 ЗУ при уточнении площадь уменьшается более чем на 10%. По ЗУ с кадастровым номером 24:50:0700094:18 (государственная собственность не разграничена) согласие правообладателя ЗУ с результатами ККР получено - входит в состав КПТР (п.5 ст. 42.8 221-ФЗ).

Сведения об уточняемых ЗУ, необходимые для исправления реестровых ошибок в сведениях о местоположении их границ.

При выполнении ККР были выявлены и устранены реестровые ошибки в описании местоположения границ в отношении 4 ЗУ, из них:

24:50:0700094:12 - устранены области чересполосицы со смежными земельными участками путем добавления двух новых точек;

24:50:0700094:15 - границы ЗУ установлены по фактическому использованию;

24:50:0700094:76 - устранена ошибка, выявленная в сведениях ЕГРН (пересечение) со смежным ЗУ, а также исключено неравенство координат со смежным ЗУ;

24:50:0700094:9 - устранены области чересполосицы со смежными земельными участками путем добавления двух новых точек.

Площадь ЗУ не изменена либо изменена в пределах 10% от площади ЗУ, сведения о которой относительно этого ЗУ содержатся в ЕГРН (содержались в ЕГРН до уточнения границ земельного участка, если при таком уточнении границ была допущена ошибка, указанная в ч. 3 ст. 61 221-ФЗ закона).

Не являются объектами ККР, вследствие чего не включены в карту (план) территории по причине: не изменили свое местоположение относительно ЕГРН и остаются в исходных границах, т.к. не представляется возможным однозначно определить наличие реестровой ошибки 55 ЗУ с кадастровыми номерами:

24:50:0700094:13 – проведены работы по исправлению реестровой ошибки в описании местоположения границ в 2026г.;

собственником проводятся работы по исправлению реестровой ошибки в описании местоположения границ на основании межевого плана;

24:50:0700094:14 – ранее в 2014 г. в отношении земельного участка подготовлен межевой план по исправлению ошибки в местоположении границ ;

24:50:0700094:16 – 27.06.2016 г. были проведены работы по исправлению ошибки в местоположении границ земельного участка методом спутниковых геодезических измерений (определений), изменилась конфигурация;

24:50:0700094:19, 24:50:0700094:74, 24:50:0700094:615 – границы земельных участков соответствуют фактическому использованию;

24:50:0700094:21 –отсутствуют закрепленные на местности границы земельного участка;

24:50:0700094:286 – не представляется возможным однозначно определить наличие реестровой ошибки, образован межевым планом от 21.04.12г.;

24:50:0700094:289 - не представляется возможным однозначно определить наличие реестровой ошибки, на местности отсутствуют закрепленные границы земельного участка;

24:50:0700094:29, 24:50:0700094:30 – границы земельных участков соответствуют фактическому использованию;

24:50:0700094:31 - По данному ЗУ в 2017 году были проведены работы по исправлению ошибки в местоположении границ земельного участка методом спутниковых геодезических измерений (определений), изменилась конфигурация. В рамках комплексных кадастровых работ будет передана информация в ОМС о «самозахвате»;

24:50:0700094:34, 24:50:0700094:54 - границы земельного участка соответствуют фактическому использованию;

24:50:0700094:573 - Не представляется возможным однозначно определить наличие реестровой ошибки, образован в 2017г. путем перераспределения ЗУ и с земель, находящихся в государственной или муниципальной собственности;

24:50:0700094:607, 24:50:0700094:608 - - Не представляется возможным однозначно определить наличие реестровой ошибки, образованы на основании схемы расположения земельного участка, утвержденной в 2017 и 2018г.;

24:50:0700094:610, 24:50:0700094:614 - Не представляется возможным однозначно определить наличие реестровой ошибки, образован по схеме от 2019г. и 2020г.;

24:50:0700094:617, 24:50:0700094:616 - Не представляется возможным однозначно определить наличие реестровой ошибки, образованы по схеме от 2020г.;

24:50:0700094:62 – границы соответствуют фактическому использованию;

24:50:0700094:623 ,24:50:0700094:626 - границы соответствуют фактическому использованию, схема расположения ЗУ от 2022г.

24:50:0700094:627, 24:50:0700094:628, 24:50:0700094:629, 24:50:0700094:630 – образованы в результате перераспределения двух земельных участков, на основании распоряжения администрации г. Красноярска от 11.11.2022г.

24:50:0700094:634 – образован по схеме расположения земельного участка от 2023г.

24:50:0700094:638, 24:50:0700094:639 - Не представляется возможным однозначно определить наличие реестровой ошибки, образованы в результате раздела земельного участка в 2023г.;

24:50:0700094:641 - границы соответствуют фактическому использованию, схема расположения ЗУ от 2023г.;

24:50:0700094:643 – не представляется возможным однозначно определить наличие реестровой ошибки, образован по схеме в 2024г.;

24:50:0700094:650, 24:50:0700094:651 - границы соответствуют фактическому использованию, образованы в результате раздела земельного участка в 2024г.;

24:50:0700094:657 , 24:50:0700094:658, 24:50:0700094:660 - образованы по схеме в 2025г.;

24:50:0700094:7 – границы земельного участка соответствуют фактическому использованию, уточнено описание местоположения границ и (или) площади земельного участка в 2024г.;

24:50:0700094:78 – образован на основании схемы расположения земельного участка от 2009г.;

24:50:0700094:79 – соответствует исторически сложившимся границам на местности;

24:50:0700094:8 – уточнение описания местоположения границ земельного участка в 2016г., соответствует исторически сложившимся границам;

24:50:0700094:80 - основание - утвержденная схема расположения земельного участка от 2010г.;

24:50:0700094:81 - не представляется возможным однозначно определить наличие реестровой ошибки, образован по схеме расположения земельного участка в 2010г.

24:50:0700094:83, 24:50:0700094:84, 24:50:0700094:85, 24:50:0700094:86, 24:50:0700094:87, 24:50:0700094:88 – подготовлены на основании утвержденной схемы расположения земельного участка от 2010г.;

24:50:0700094:89 - Не представляется возможным однозначно определить наличие реестровой ошибки, основание - утвержденная схема расположения земельного участка от 2009г.;

24:50:0700094:90 - Не представляется возможным однозначно определить наличие реестровой ошибки, основание - утвержденная схема расположения земельного участка от 2009г.;

24:50:0700094:91 – образован на основании утвержденной схемы расположения земельного участка 2009г.;

24:50:0700094:93 – соответствуют фактическому использованию;

24:50:0700094:311 – образован на основании схемы расположения ЗУ от 09.03.2017г., подготовленной методом спутниковых геодезических измерений (определений).

1 ЗУ с КН 24:50:0700094:28 не включен в КПТР, т.к. от правообладателя ОН поступило возражение на установление границ в рамках ККР.

1 ЗУ с КН 24:50:0700094:2 – имеет статус записи «архивная» - исходный участок, из которого образовался при перераспределении ЗУ с КН 24:50:0700094:660;

9 ЗУ с кадастровыми номерами: 24:50:0700094:20, 24:50:0700094:25, 24:50:0700094:26, 24:50:0700094:27, 24:50:0700094:38, 24:50:0700094:47, 24:50:0700094:50, 24:50:0700094:52, 24:50:0700094:23 направлено письмо в администрацию для снятия с государственного кадастрового учёта согласно ч.3 ст.70 Федерального закона от 13.07.2015 № 218-ФЗ «О государственной регистрации недвижимости».

Сведения о ЗУ, в отношении которых выявлен «самозахват» и информация по которым передана в ОМС: 24:50:0700094:639, 24:50:0700094:5, 24:50:0700094:8, 24:50:0700094:7, 24:50:0700094:28, 24:50:0700094:16, 24:50:0700094:93, 24:50:0700094:67, 24:50:0700094:80, 24:50:0700094:88, 24:50:0700094:86, 24:50:0700094:79, 24:50:0700094:44, 24:50:0700094:616, 24:50:0700094:607, 24:50:0700094:89, 24:50:0700094:284, 24:50:0700094:573, 24:50:0700094:29, 24:50:0700094:650, 24:50:0700094:651, 24:50:0700094:1, 24:50:0700094:81.

Описание местоположения ОКС на ЗУ

В результате выполнения ККР в соответствии с ч.1, п.2 ч.2 ст.42.1 221-ФЗ были уточнены границы 49 ОКС с кадастровыми номерами: 24:50:0700094:104, 24:50:0700094:105, 24:50:0700094:108, 24:50:0700094:111, 24:50:0700094:112, 24:50:0700094:114, 24:50:0700094:120, 24:50:0700094:121, 24:50:0700094:125, 24:50:0700094:128, 24:50:0700094:133, 24:50:0700094:134, 24:50:0700094:135, 24:50:0700094:138, 24:50:0700094:140, 24:50:0700094:141, 24:50:0700094:142, 24:50:0700094:146, 24:50:0700094:147, 24:50:0700094:157, 24:50:0700094:158, 24:50:0700094:159, 24:50:0700094:162, 24:50:0700094:166, 24:50:0700094:169, 24:50:0700094:173, 24:50:0700094:175, 24:50:0700094:176, 24:50:0700094:177, 24:50:0700094:182, 24:50:0700094:186, 24:50:0700094:192, 24:50:0700094:201,

24:50:0700094:203, 24:50:0700094:231, 24:50:0700094:232, 24:50:0700094:275, 24:50:0700094:276, 24:50:0700094:285, 24:50:0700094:292, 24:50:0700094:293, 24:50:0700094:295, 24:50:0700094:296, 24:50:0700094:637, 24:50:0700094:646, 24:50:0700094:94, 24:50:0700094:95, 24:50:0700094:97, 24:50:0700094:98.

ОКС с КН 24:50:0700094:203 фактически расположен на ЗУ с КН 24:50:0700094:76. Правообладатель ОКС и ЗУ совпадает.

ОКС с КН 24:50:0700094:94 фактически расположен на ЗУ с КН 24:50:0700094:90. Совпадает адрес ЗУ и ОКС, а также назначение ОКС с видом разрешенного использования ЗУ.

ОКС с КН 24:50:0700094:276 фактически расположен на ЗУ с КН 24:50:0700094:17, ОКС с КН 24:50:0700094:275 фактически расположен на ЗУ 24:50:0700094:18. ЗУ с КН 24:50:0700094:13 с видом разрешенного использования «огороды» не предназначен для размещения жилого дома.

ОКС с КН 24:50:0700094:169 пересекает границы ЗУ 24:50:0700094:31. По данному ЗУ в 2017 году были проведены работы по исправлению ошибки в местоположении границ земельного участка методом спутниковых геодезических измерений (определений), изменилась конфигурация. В рамках комплексных кадастровых работ будет передана информация в ОМС о «самозахвате».

Под ОКС 24:50:0700094:104 отсутствует информация о ранее учтенном земельном участке, в ОМС направлен запрос в ОМС для дальнейшего формирования земельного участка.

Сведения о зданиях, сооружениях, объектах незавершенного строительства, необходимые для исправления реестровых ошибок в сведениях об описании их местоположения

При выполнении ККР в отношении 2 ОКС с кадастровыми номерами 24:50:0700094:190, 24:50:0700094:307 было выявлено несоответствие фактического местоположения контура контуру, сведения о котором содержатся в ЕГРН. Данное несоответствие квалифицировано как реестровая ошибка. Исправление реестровых ошибок в описании местоположения ОКС осуществлено в соответствии с ч.1, п.2 ч.2 ст.42.1 221-ФЗ.

Не являются объектами ККР, вследствие чего не включены в КПТР 41 ОКС, из них:

- 27 ОКС с кадастровыми номерами: 24:50:0700094:103, 24:50:0700094:178, 24:50:0700094:189, 24:50:0700094:263, 24:50:0700094:287, 24:50:0700094:309, 24:50:0700094:612, 24:50:0700094:620, 24:50:0700094:621, 24:50:0700094:622, 24:50:0700094:625, 24:50:0700094:632, 24:50:0700094:633, 24:50:0700094:635, 24:50:0700094:636, 24:50:0700094:640, 24:50:0700094:642, 24:50:0700094:647, 24:50:0700094:649, 24:50:0700094:652, 24:50:0700094:653, 24:50:0700094:654, 24:50:0700094:655, 24:50:0700094:656, 24:50:0700106:56, 24:50:0700094:662, 24:50:0700094:661 не изменили свое местоположение относительно сведений ЕГРН и остаются в исходных границах. При анализе КПТ выявлено соответствие требованиям 218-ФЗ описания местоположения их границ.

- 2 ОКС с кадастровыми номерами: 24:50:0700094:168, 24:50:0700094:294 расположены в квартале 24:50:0700106, 24:50:0700111;

- 2 ОКС с кадастровыми номерами являются дублями 24:50:0700094:110 (актуальный 24:50:0700094:159), 24:50:0700094:202 (актуальный 24:50:0700094:162);

- 8 ОКС с кадастровыми номерами: 24:50:0700094:127, 24:50:0700094:137, 24:50:0700094:144, 24:50:0700094:145, 24:50:0700094:150, 24:50:0700094:151, 24:50:0700094:164, 24:50:0700094:197 сведения о которых содержатся в ЕГРН, но фактически прекратили своё существование в результате гибели/уничтожения, отсутствует на местности;

-1 ОКС с кадастровым номером 24:50:0700094:172 присвоен статус записи «архивная»;

- 1 ОКС с кадастровым номером 24:50:0700094:291 является линейным объектом.

В связи с отсутствием уникального номера адресов объектов адресации в государственном адресном реестре, присвоенным в соответствии с порядком ведения государственного адресного реестра, утвержденным на основании пункта 3 части 2 статьи 5 Федерального закона от 28 декабря 2013 г. N 443-ФЗ «О федеральной информационной адресной системе и о внесении изменений в Федеральный закон «Об общих принципах организации местного самоуправления в Российской Федерации» для проведения работ по актуализации адресов объектов недвижимости в ФИАС и ЕГРН направлен перечень объектов недвижимости в ОМС. В перечень входит 5 ЗУ с кадастровыми номерами: 24:50:0700094:15, 24:50:0700094:553, 24:50:0700094:44, 24:50:0700094:55, 24:50:0700094:17 и 9 ОКС с кадастровыми номерами: 24:50:0700094:98, 24:50:0700094:646, 24:50:0700094:105, 24:50:0700094:138, 24:50:0700094:292, 24:50:0700094:134, 24:50:0700094:158, 24:50:0700094:293, 24:50:0700094:637.

Сведения о пунктах геодезической сети и средствах измерений

1. Сведения о пунктах геодезической сети:

| № п/п | Вид геодезической сети | Название пункта геодезической сети и тип знака | Система координат пункта геодезической сети | Координаты пункта, м | | Дата обследования 18 марта 2025 г. | | |
|-------|---|--|---|----------------------|------------|------------------------------------|---------------|---------------------|
| | | | | X | Y | Сведения о состоянии | | |
| | | | | | | наружного знака пункта | центра пункта | марки центра пункта |
| 1 | 2 | 3 | 4 | 5 | 6 | 7 | 8 | 9 |
| 1 | Государственная геодезическая сеть, 2 класс | Красная Горка, пир. | МСК-167 (24) | 629 414,22 | 108 703,13 | Утрачен | Сохранился | Сохранился |
| 2 | Государственная геодезическая сеть, 2 класс | Бугач, пир. | | 635 597,44 | 94 689,09 | | | |
| 3 | Государственная геодезическая сеть, 2 класс | Сергеевский, пир. | | 628 346,11 | 103 973,65 | | | |

2. Сведения об использованных средствах измерений:

| № п/п | Наименование и обозначение типа средства измерений - прибора (инструмента, аппаратуры) | Заводской или серийный номер средства измерений | Реквизиты свидетельства о поверке прибора (инструмента, аппаратуры) и (или) срок действия поверки |
|-------|--|---|---|
| 1 | 2 | 3 | 4 |
| 1 | GNSS-приемник спутниковый геодезический двухчастотный GX1220GG | 350598 | № С-ГКФ/21-07-2025/448858798 |

Сведения об уточняемых земельных участках

| 1. Сведения о характерных точках границ уточняемого земельного участка с кадастровым номером | | | | | 24:50:0700094:1 | | : | |
|--|--|---|--|-----------|---|--|----------------------------|--|
| Система координат | | | | | МСК-167 (24) | | Зона № | |
| Обозначение характерных точек границ | Координаты, м | | | | Метод определения координат | Формулы, примененные для расчета средней квадратической погрешности определения координат характерных точек границ (Mt), с подставленными в такие формулы значениями и итоговые (вычисленные) значения Mt, м | Описание закрепления точки | |
| | содержатся в Едином государственном реестре недвижимости | | определены в результате выполнения комплексных кадастровых работ | | | | | |
| | X | Y | X | Y | | | | |
| 1 | 2 | 3 | 4 | 5 | 6 | 7 | 8 | |
| 16 | — | — | 626 516,36 | 94 281,07 | Метод спутниковых геодезических измерений (определений) | $\sqrt{(0,10^2 + 0,10^2)} = 0,10$ | — | |
| н1У | — | — | 626 505,53 | 94 298,27 | | | | |
| н2У | — | — | 626 504,48 | 94 297,60 | | | | |
| н3У | — | — | 626 501,90 | 94 301,44 | | | | |
| н4У | — | — | 626 497,62 | 94 301,75 | | | | |
| н5У | — | — | 626 485,52 | 94 294,11 | | | | |
| н6У | — | — | 626 495,25 | 94 279,95 | | | | |
| н7У | — | — | 626 497,62 | 94 281,61 | | | | |
| н8У | — | — | 626 502,83 | 94 272,35 | | | | |
| 23 | — | — | 626 510,21 | 94 277,02 | | | | |
| 16 | — | — | 626 516,36 | 94 281,07 | | | | |

| Обозначение части границ | | Горизонтальное проложение (S), м | Описание прохождения части границ | Сведения о согласовании местоположения границ (согласовано/спорное) |
|--------------------------|-------|----------------------------------|-----------------------------------|---|
| от т. | до т. | | | |
| 1 | 2 | 3 | 4 | 5 |
| 16 | н1У | 20,33 | — | согласовано |
| н1У | н2У | 1,25 | | |
| н2У | н3У | 4,63 | | |
| н3У | н4У | 4,29 | | |
| н4У | н5У | 14,31 | | |
| н5У | н6У | 17,18 | | |
| н6У | н7У | 2,89 | | |
| н7У | н8У | 10,63 | | |
| н8У | 23 | 8,73 | | |
| 23 | 16 | 7,36 | | |

| № п/п | | Наименование характеристики земельного участка | Значение характеристики |
|-------|--|--|---------------------------------|
| 1 | 2 | | 3 |
| 1. | Сведения об адресе земельного участка | | — |
| 1.1. | Сведения об ином месте нахождения земельного участка, не являющегося объектом адресации, в структурированном виде | | — |
| 1.2. | Дополнительные сведения о месте нахождения земельного участка | | — |
| 2. | Площадь земельного участка ± величина погрешности определения (вычисления) площади ($P \pm \Delta P$), м ² | | 474 ± 8 |
| 3. | Формула, примененная для вычисления предельной погрешности определения площади земельного участка, с подставленными значениями и итоговые (вычисленные) значения | | $3,5 * 0,10 * \sqrt{(474)} = 8$ |
| 4. | Площадь земельного участка согласно сведениям Единого государственного реестра недвижимости (Ркад), м ² | | 431 |
| 5. | Оценка расхождения Р и Ркад ($P - P_{кад}$), м ² | | 43 |
| 6. | Предельный минимальный и максимальный размеры земельного участка (Рмин и Рмакс), м ² | | — — |
| 7. | Вид (виды) разрешенного использования | | — |
| 7.1. | Дополнительные сведения об использовании земельного участка | | — |

| 1 | 2 | | | | 3 | | |
|---|--|---|--|-----------------|---|--|----------------------------|
| 8. | Кадастровый или иной государственный учетный номер (инвентарный) здания, сооружения, объекта незавершенного строительства, расположенного на земельном участке | | | | 24:50:0700094:114 | | |
| 9. | Сведения о земельных участках (землях общего пользования, территории общего пользования), посредством которых обеспечивается доступ | | | | Земли (земельные участки) общего пользования | | |
| 10. | Иные сведения | | | | — | | |
| 4. Пояснения к сведениям об уточняемом земельном участке с кадастровым номером <u>24:50:0700094:1</u> : | | | | | | | |
| 1. | — | | | | | | |
| 1. Сведения о характерных точках границ уточняемого земельного участка с кадастровым номером <u>24:50:0700094:72</u> : | | | | | | | |
| Система координат <u>МСК-167 (24)</u> | | | | Зона № <u>4</u> | | | |
| Обозначение характерных точек границ | Координаты, м | | | | Метод определения координат | Формулы, примененные для расчета средней квадратической погрешности определения координат характерных точек границ (Mt), с подставленными в такие формулы значениями и итоговые (вычисленные) значения Mt, м | Описание закрепления точки |
| | содержатся в Едином государственном реестре недвижимости | | определены в результате выполнения комплексных кадастровых работ | | | | |
| | X | Y | X | Y | | | |
| 1 | 2 | 3 | 4 | 5 | 6 | 7 | 8 |
| 176 | — | — | 626 408,83 | 94 336,57 | Метод спутниковых геодезических измерений (определений) | $\sqrt{(0,10^2 + 0,10^2)} = 0,10$ | — |
| н31У | — | — | 626 389,27 | 94 326,19 | | | |
| н105У | — | — | 626 397,70 | 94 308,42 | | | |
| 184 | — | — | 626 403,66 | 94 311,10 | | | |
| н63У | — | — | 626 407,13 | 94 313,27 | | | |
| н62У | — | — | 626 416,83 | 94 318,15 | | | |
| н106У | — | — | 626 412,18 | 94 331,31 | | | |

| 1 | 2 | 3 | 4 | 5 | 6 | 7 | 8 |
|-------|---|---|------------|-----------|---|-----------------------------------|---|
| н107У | — | — | 626 410,69 | 94 331,49 | Метод спутниковых геодезических измерений (определений) | $\sqrt{(0,10^2 + 0,10^2)} = 0,10$ | — |
| 176 | — | — | 626 408,83 | 94 336,57 | | | |

2. Сведения о частях границ уточняемого земельного участка с кадастровым номером 24:50:0700094:72 :

| Обозначение части границ | | Горизонтальное проложение (S), м | Описание прохождения части границ | Сведения о согласовании местоположения границ (согласовано/спорное) |
|--------------------------|-------|----------------------------------|-----------------------------------|---|
| от т. | до т. | | | |
| 1 | 2 | 3 | 4 | 5 |
| 176 | н31У | 22,14 | — | согласовано |
| н31У | н105У | 19,67 | | |
| н105У | 184 | 6,53 | | |
| 184 | н63У | 4,09 | | |
| н63У | н62У | 10,86 | | |
| н62У | н106У | 13,96 | | |
| н106У | н107У | 1,50 | | |
| н107У | 176 | 5,41 | | |

3. Сведения о характеристиках уточняемого земельного участка с кадастровым номером 24:50:0700094:72 :

| № п/п | Наименование характеристики земельного участка | Значение характеристики |
|-------|--|---------------------------------|
| 1 | 2 | 3 |
| 1. | Сведения об адресе земельного участка | — |
| 1.1. | Сведения об ином месте нахождения земельного участка, не являющегося объектом адресации, в структурированном виде | — |
| 1.2. | Дополнительные сведения о месте нахождения земельного участка | — |
| 2. | Площадь земельного участка ± величина погрешности определения (вычисления) площади ($P \pm \Delta P$), м ² | 440 ± 7 |
| 3. | Формула, примененная для вычисления предельной погрешности определения площади земельного участка, с подставленными значениями и итоговые (вычисленные) значения | $3,5 * 0,10 * \sqrt{(440)} = 7$ |
| 4. | Площадь земельного участка согласно сведениям Единого государственного реестра недвижимости (Ркад), м ² | 400 |
| 5. | Оценка расхождения Р и Ркад ($P - P_{кад}$), м ² | 40 |

| 1 | 2 | 3 |
|------|--|--|
| 6. | Предельный минимальный и максимальный размеры земельного участка (Р _{мин} и Р _{макс}), м ² | — — |
| 7. | Вид (виды) разрешенного использования | — |
| 7.1. | Дополнительные сведения об использовании земельного участка | — |
| 8. | Кадастровый или иной государственный учетный номер (инвентарный) здания, сооружения, объекта незавершенного строительства, расположенного на земельном участке | 24:50:0700094:182 |
| 9. | Сведения о земельных участках (землях общего пользования, территории общего пользования), посредством которых обеспечивается доступ | Земли (земельные участки) общего пользования |
| 10. | Иные сведения | — |

4. Пояснения к сведениям об уточняемом земельном участке с кадастровым номером 24:50:0700094:72 :

| | |
|----|---|
| 1. | — |
|----|---|

1. Сведения о характерных точках границ уточняемого земельного участка с кадастровым номером 24:50:0700094:70 :
Система координат МСК-167 (24) Зона № 4

| Обозначение характерных точек границ | Координаты, м | | | | Метод определения координат | Формулы, примененные для расчета средней квадратической погрешности определения координат характерных точек границ (Mt), с подставленными в такие формулы значениями и итоговые (вычисленные) значения Mt, м | Описание закрепления точки |
|--------------------------------------|--|---|--|-----------|---|--|----------------------------|
| | содержатся в Едином государственном реестре недвижимости | | определены в результате выполнения комплексных кадастровых работ | | | | |
| | X | Y | X | Y | | | |
| 1 | 2 | 3 | 4 | 5 | 6 | 7 | 8 |
| н99У | — | — | 626 331,03 | 94 506,69 | Метод спутниковых геодезических измерений (определений) | $\sqrt{(0,10^2 + 0,10^2)} = 0,10$ | — |
| н100У | — | — | 626 327,44 | 94 535,14 | | | |
| н101У | — | — | 626 308,55 | 94 532,78 | | | |
| н102У | — | — | 626 310,97 | 94 506,74 | | | |
| н103У | — | — | 626 316,28 | 94 507,69 | | | |

| 1 | 2 | 3 | 4 | 5 | 6 | 7 | 8 |
|-------|---|---|------------|-----------|---|-----------------------------------|---|
| н104У | — | — | 626 316,90 | 94 504,18 | Метод спутниковых геодезических измерений (определений) | $\sqrt{(0,10^2 + 0,10^2)} = 0,10$ | — |
| н99У | — | — | 626 331,03 | 94 506,69 | | | |

2. Сведения о частях границ уточняемого земельного участка с кадастровым номером 24:50:0700094:70 :

| Обозначение части границ | | Горизонтальное проложение (S), м | Описание прохождения части границ | Сведения о согласовании местоположения границ (согласовано/спорное) |
|--------------------------|-------|----------------------------------|-----------------------------------|---|
| от т. | до т. | | | |
| 1 | 2 | 3 | 4 | 5 |
| н99У | н100У | 28,68 | — | согласовано |
| н100У | н101У | 19,04 | | |
| н101У | н102У | 26,15 | | |
| н102У | н103У | 5,39 | | |
| н103У | н104У | 3,56 | | |
| н104У | н99У | 14,35 | | |

3. Сведения о характеристиках уточняемого земельного участка с кадастровым номером 24:50:0700094:70 :

| № п/п | Наименование характеристики земельного участка | Значение характеристики |
|-------|--|---------------------------------|
| 1 | 2 | 3 |
| 1. | Сведения об адресе земельного участка | — |
| 1.1. | Сведения об ином месте нахождения земельного участка, не являющегося объектом адресации, в структурированном виде | — |
| 1.2. | Дополнительные сведения о месте нахождения земельного участка | — |
| 2. | Площадь земельного участка \pm величина погрешности определения (вычисления) площади ($P \pm \Delta P$), м ² | 550 \pm 8 |
| 3. | Формула, примененная для вычисления предельной погрешности определения площади земельного участка, с подставленными значениями и итоговые (вычисленные) значения | $3,5 * 0,10 * \sqrt{(550)} = 8$ |
| 4. | Площадь земельного участка согласно сведениям Единого государственного реестра недвижимости (Ркад), м ² | 500 |
| 5. | Оценка расхождения Р и Ркад ($P - P_{кад}$), м ² | 50 |
| 6. | Предельный минимальный и максимальный размеры земельного участка ($P_{мин}$ и $P_{макс}$), м ² | — — |
| 7. | Вид (виды) разрешенного использования | — |

| 1 | 2 | 3 |
|------|--|--|
| 7.1. | Дополнительные сведения об использовании земельного участка | — |
| 8. | Кадастровый или иной государственный учетный номер (инвентарный) здания, сооружения, объекта незавершенного строительства, расположенного на земельном участке | 24:50:0700094:97 |
| 9. | Сведения о земельных участках (землях общего пользования, территории общего пользования), посредством которых обеспечивается доступ | Земли (земельные участки) общего пользования |
| 10. | Иные сведения | — |

4. Пояснения к сведениям об уточняемом земельном участке с кадастровым номером 24:50:0700094:70 :

| | |
|----|---|
| 1. | — |
|----|---|

1. Сведения о характерных точках границ уточняемого земельного участка с кадастровым номером 24:50:0700094:284 :

Система координат МСК-167 (24) Зона № 4

| Обозначение характерных точек границ | Координаты, м | | | | Метод определения координат | Формулы, примененные для расчета средней квадратической погрешности определения координат характерных точек границ (Mt), с подставленными в такие формулы значениями и итоговые (вычисленные) значения Mt, м | Описание закрепления точки |
|--------------------------------------|--|---|--|-----------|---|--|----------------------------|
| | содержатся в Едином государственном реестре недвижимости | | определены в результате выполнения комплексных кадастровых работ | | | | |
| | X | Y | X | Y | | | |
| 1 | 2 | 3 | 4 | 5 | 6 | 7 | 8 |
| н108У | — | — | 626 338,09 | 94 467,21 | Метод спутниковых геодезических измерений (определений) | $\sqrt{(0,10^2 + 0,10^2)} = 0,10$ | — |
| н109У | — | — | 626 335,67 | 94 478,35 | | | |
| н110У | — | — | 626 334,72 | 94 478,14 | | | |
| н111У | — | — | 626 334,34 | 94 482,26 | | | |
| н112У | — | — | 626 333,49 | 94 486,60 | | | |
| н113У | — | — | 626 331,55 | 94 486,32 | | | |

| 1 | 2 | 3 | 4 | 5 | 6 | 7 | 8 |
|-------|---|---|------------|-----------|---|-----------------------------------|---|
| н114У | — | — | 626 307,17 | 94 480,15 | Метод спутниковых геодезических измерений (определений) | $\sqrt{(0,10^2 + 0,10^2)} = 0,10$ | — |
| н115У | — | — | 626 311,99 | 94 459,91 | | | |
| н116У | — | — | 626 326,16 | 94 464,04 | | | |
| н108У | — | — | 626 338,09 | 94 467,21 | | | |

2. Сведения о частях границ уточняемого земельного участка с кадастровым номером 24:50:0700094:284 :

| Обозначение части границ | | Горизонтальное проложение (S), м | Описание прохождения части границ | Сведения о согласовании местоположения границ (согласовано/спорное) |
|--------------------------|-------|----------------------------------|-----------------------------------|---|
| от т. | до т. | | | |
| 1 | 2 | 3 | 4 | 5 |
| н108У | н109У | 11,40 | — | согласовано |
| н109У | н110У | 0,97 | | |
| н110У | н111У | 4,14 | | |
| н111У | н112У | 4,42 | | |
| н112У | н113У | 1,96 | | |
| н113У | н114У | 25,15 | | |
| н114У | н115У | 20,81 | | |
| н115У | н116У | 14,76 | | |
| н116У | н108У | 12,34 | | |

3. Сведения о характеристиках уточняемого земельного участка с кадастровым номером 24:50:0700094:284 :

| № п/п | Наименование характеристики земельного участка | Значение характеристики |
|-------|---|-------------------------|
| 1 | 2 | 3 |
| 1. | Сведения об адресе земельного участка | — |
| 1.1. | Сведения об ином месте нахождения земельного участка, не являющегося объектом адресации, в структурированном виде | — |
| 1.2. | Дополнительные сведения о месте нахождения земельного участка | — |
| 2. | Площадь земельного участка \pm величина погрешности определения (вычисления) площади ($P \pm \Delta P$), м ² | 551 \pm 8 |

| 1 | 2 | 3 |
|------|--|--|
| 3. | Формула, примененная для вычисления предельной погрешности определения площади земельного участка, с подставленными значениями и итоговые (вычисленные) значения | $3,5*0,10*\sqrt{(551)} = 8$ |
| 4. | Площадь земельного участка согласно сведениям Единого государственного реестра недвижимости (Ркад), м ² | 501 |
| 5. | Оценка расхождения Р и Ркад (Р - Ркад), м ² | 50 |
| 6. | Предельный минимальный и максимальный размеры земельного участка (Рмин и Рмакс), м ² | — — |
| 7. | Вид (виды) разрешенного использования | — |
| 7.1. | Дополнительные сведения об использовании земельного участка | — |
| 8. | Кадастровый или иной государственный учетный номер (инвентарный) здания, сооружения, объекта незавершенного строительства, расположенного на земельном участке | 24:50:0700094:121 |
| 9. | Сведения о земельных участках (землях общего пользования, территории общего пользования), посредством которых обеспечивается доступ | Земли (земельные участки) общего пользования |
| 10. | Иные сведения | — |

4. Пояснения к сведениям об уточняемом земельном участке с кадастровым номером 24:50:0700094:284 :

| | |
|----|---|
| 1. | — |
|----|---|

**1. Сведения о характерных точках границ уточняемого земельного участка с кадастровым номером 24:50:0700094:67 :
Система координат МСК-167 (24) Зона № 4**

| Обозначение характерных точек границ | Координаты, м | | | | Метод определения координат | Формулы, примененные для расчета средней квадратической погрешности определения координат характерных точек границ (Mt), с подставленными в такие формулы значениями и итоговые (вычисленные) значения Mt, м | Описание закрепления точки |
|--------------------------------------|--|---|--|-----------|---|--|----------------------------|
| | содержатся в Едином государственном реестре недвижимости | | определены в результате выполнения комплексных кадастровых работ | | | | |
| | X | Y | X | Y | | | |
| 1 | 2 | 3 | 4 | 5 | 6 | 7 | 8 |
| н89У | — | — | 626 353,08 | 94 419,43 | Метод спутниковых геодезических измерений (определений) | $\sqrt{(0,10^2 + 0,10^2)} = 0,10$ | — |

| 1 | 2 | 3 | 4 | 5 | 6 | 7 | 8 |
|------|---|---|------------|-----------|---|-----------------------------------|---|
| н90У | — | — | 626 346,94 | 94 437,61 | Метод спутниковых геодезических измерений (определений) | $\sqrt{(0,10^2 + 0,10^2)} = 0,10$ | — |
| н91У | — | — | 626 332,43 | 94 431,67 | | | |
| н92У | — | — | 626 328,08 | 94 443,57 | | | |
| н93У | — | — | 626 321,71 | 94 441,85 | | | |
| н94У | — | — | 626 322,50 | 94 439,77 | | | |
| н95У | — | — | 626 317,26 | 94 437,09 | | | |
| н96У | — | — | 626 330,06 | 94 412,31 | | | |
| н97У | — | — | 626 335,83 | 94 415,08 | | | |
| н98У | — | — | 626 336,95 | 94 413,01 | | | |
| н89У | — | — | 626 353,08 | 94 419,43 | | | |

2. Сведения о частях границ уточняемого земельного участка с кадастровым номером 24:50:0700094:67 :

| Обозначение части границ | | Горизонтальное проложение (S), м | Описание прохождения части границ | Сведения о согласовании местоположения границ (согласовано/спорное) |
|--------------------------|-------|----------------------------------|-----------------------------------|---|
| от т. | до т. | | | |
| 1 | 2 | 3 | 4 | 5 |
| н89У | н90У | 19,19 | — | согласовано |
| н90У | н91У | 15,68 | | |
| н91У | н92У | 12,67 | | |
| н92У | н93У | 6,60 | | |
| н93У | н94У | 2,22 | | |
| н94У | н95У | 5,89 | | |
| н95У | н96У | 27,89 | | |
| н96У | н97У | 6,40 | | |
| н97У | н98У | 2,35 | | |
| н98У | н89У | 17,36 | | |

| 3. Сведения о характеристиках уточняемого земельного участка с кадастровым номером <u>24:50:0700094:67</u> : | | |
|--|--|--|
| № п/п | Наименование характеристики земельного участка | Значение характеристики |
| 1 | 2 | 3 |
| 1. | Сведения об адресе земельного участка | — |
| 1.1. | Сведения об ином месте нахождения земельного участка, не являющегося объектом адресации, в структурированном виде | — |
| 1.2. | Дополнительные сведения о месте нахождения земельного участка | — |
| 2. | Площадь земельного участка ± величина погрешности определения (вычисления) площади ($P \pm \Delta P$), м ² | 610 ± 9 |
| 3. | Формула, примененная для вычисления предельной погрешности определения площади земельного участка, с подставленными значениями и итоговые (вычисленные) значения | $3,5*0,10*\sqrt{(610)} = 9$ |
| 4. | Площадь земельного участка согласно сведениям Единого государственного реестра недвижимости (Ркад), м ² | 555 |
| 5. | Оценка расхождения Р и Ркад ($P - P_{кад}$), м ² | 55 |
| 6. | Предельный минимальный и максимальный размеры земельного участка (Рмин и Рмакс), м ² | — — |
| 7. | Вид (виды) разрешенного использования | — |
| 7.1. | Дополнительные сведения об использовании земельного участка | — |
| 8. | Кадастровый или иной государственный учетный номер (инвентарный) здания, сооружения, объекта незавершенного строительства, расположенного на земельном участке | 24:50:0700094:120 |
| 9. | Сведения о земельных участках (землях общего пользования, территории общего пользования), посредством которых обеспечивается доступ | Земли (земельные участки) общего пользования |
| 10. | Иные сведения | — |
| 4. Пояснения к сведениям об уточняемом земельном участке с кадастровым номером <u>24:50:0700094:67</u> : | | |
| 1. | — | — |

| 1. Сведения о характерных точках границ уточняемого земельного участка с кадастровым номером <u>24:50:0700094:553</u> : | | | | | | | |
|---|--|---|--|-----------|--|--|-------------------------------|
| Система координат <u>МСК-167 (24)</u> Зона № <u>4</u> | | | | | | | |
| Обозначение характерных точек границ | Координаты, м | | | | Метод определения координат | Формулы, примененные для расчета средней квадратической погрешности определения координат характерных точек границ (Mt), с подставленными в такие формулы значениями и итоговые (вычисленные) значения Mt, м | Описание закрепления точки |
| | содержатся в Едином государственном реестре недвижимости | | определены в результате выполнения комплексных кадастровых работ | | | | |
| | X | Y | X | Y | | | |
| 1 | 2 | 3 | 4 | 5 | 6 | 7 | 8 |
| 291 | — | — | 626 538,41 | 94 572,84 | Метод спутниковых геодезических измерений (определений) | $\sqrt{(0,10^2 + 0,10^2)} = 0,10$ | — |
| 292 | — | — | 626 536,62 | 94 588,91 | | | |
| н33У | — | — | 626 535,81 | 94 591,14 | | | |
| н32У | — | — | 626 535,51 | 94 595,34 | | | |
| 295 | — | — | 626 534,33 | 94 614,66 | | | |
| н117У | — | — | 626 534,42 | 94 618,58 | | | |
| н118У | — | — | 626 517,04 | 94 620,35 | | | |
| н119У | — | — | 626 516,75 | 94 614,66 | | | |
| 297 | — | — | 626 516,88 | 94 599,68 | | | |
| 298 | — | — | 626 517,03 | 94 593,69 | | | |
| 299 | — | — | 626 517,89 | 94 571,31 | | | |
| н120У | — | — | 626 518,15 | 94 568,66 | | | |

| | | | | | | | |
|--------------|---|---|------------|-----------|---|-----------------------------------|---|
| 1 | 2 | 3 | 4 | 5 | 6 | 7 | 8 |
| н121У 291 | — | — | 626 528,03 | 94 570,78 | Метод спутниковых геодезических измерений (определений) | $\sqrt{(0,10^2 + 0,10^2)} = 0,10$ | — |
| | — | — | 626 538,41 | 94 572,84 | | | |

2. Сведения о частях границ уточняемого земельного участка с кадастровым номером 24:50:0700094:553 :

| Обозначение части границ | | Горизонтальное проложение (S), м | Описание прохождения части границ | Сведения о согласовании местоположения границ (согласовано/спорное) |
|--------------------------|-------|----------------------------------|-----------------------------------|---|
| от т. | до т. | | | |
| 1 | 2 | 3 | 4 | 5 |
| 291 | 292 | 16,17 | — | согласовано |
| 292 | н33У | 2,37 | | |
| н33У | н32У | 4,21 | | |
| н32У | 295 | 19,36 | | |
| 295 | н117У | 3,92 | | |
| н117У | н118У | 17,47 | | |
| н118У | н119У | 5,70 | | |
| н119У | 297 | 14,98 | | |
| 297 | 298 | 5,99 | | |
| 298 | 299 | 22,40 | | |
| 299 | н120У | 2,66 | | |
| н120У | н121У | 10,10 | | |
| н121У | 291 | 10,58 | | |

3. Сведения о характеристиках уточняемого земельного участка с кадастровым номером 24:50:0700094:553 :

| № п/п | Наименование характеристики земельного участка | Значение характеристики |
|-------|---|-------------------------|
| 1 | 2 | 3 |
| 1. | Сведения об адресе земельного участка | — |
| 1.1. | Сведения об ином месте нахождения земельного участка, не являющегося объектом адресации, в структурированном виде | — |
| 1.2. | Дополнительные сведения о месте нахождения земельного участка | — |
| 2. | Площадь земельного участка ± величина погрешности определения (вычисления) площади ($P \pm \Delta P$), м ² | 918 ± 11 |

| 1 | 2 | 3 |
|------|--|--|
| 3. | Формула, примененная для вычисления предельной погрешности определения площади земельного участка, с подставленными значениями и итоговые (вычисленные) значения | $3,5*0,10*\sqrt{(918)} = 11$ |
| 4. | Площадь земельного участка согласно сведениям Единого государственного реестра недвижимости (Ркад), м ² | 973 |
| 5. | Оценка расхождения Р и Ркад (Р - Ркад), м ² | 55 |
| 6. | Предельный минимальный и максимальный размеры земельного участка (Рмин и Рмакс), м ² | — — |
| 7. | Вид (виды) разрешенного использования | — |
| 7.1. | Дополнительные сведения об использовании земельного участка | — |
| 8. | Кадастровый или иной государственный учетный номер (инвентарный) здания, сооружения, объекта незавершенного строительства, расположенного на земельном участке | 24:50:0700094:173 |
| 9. | Сведения о земельных участках (землях общего пользования, территории общего пользования), посредством которых обеспечивается доступ | Земли (земельные участки) общего пользования |
| 10. | Иные сведения | — |

4. Пояснения к сведениям об уточняемом земельном участке с кадастровым номером 24:50:0700094:553 :

| | |
|----|---|
| 1. | — |
|----|---|

1. Сведения о характерных точках границ уточняемого земельного участка с кадастровым номером 24:50:0700094:44 :
Система координат МСК-167 (24) Зона № 4

| Обозначение характерных точек границ | Координаты, м | | | | Метод определения координат | Формулы, примененные для расчета средней квадратической погрешности определения координат характерных точек границ (Mt), с подставленными в такие формулы значениями и итоговые (вычисленные) значения Mt, м | Описание закрепления точки |
|--------------------------------------|--|---|--|-----------|---|--|----------------------------|
| | содержатся в Едином государственном реестре недвижимости | | определены в результате выполнения комплексных кадастровых работ | | | | |
| | X | Y | X | Y | | | |
| 1 | 2 | 3 | 4 | 5 | 6 | 7 | 8 |
| 310 | — | — | 626 500,17 | 94 567,71 | Метод спутниковых геодезических измерений (определений) | $\sqrt{(0,10^2 + 0,10^2)} = 0,10$ | — |

| 1 | 2 | 3 | 4 | 5 | 6 | 7 | 8 |
|------|---|---|------------|-----------|---|-----------------------------------|---|
| 311 | — | — | 626 500,16 | 94 569,18 | Метод спутниковых геодезических измерений (определений) | $\sqrt{(0,10^2 + 0,10^2)} = 0,10$ | — |
| 312 | — | — | 626 500,05 | 94 585,44 | | | |
| 313 | — | — | 626 499,52 | 94 590,38 | | | |
| 314 | — | — | 626 499,46 | 94 601,10 | | | |
| н54У | — | — | 626 499,37 | 94 604,13 | | | |
| н55У | — | — | 626 481,50 | 94 605,66 | | | |
| 315 | — | — | 626 481,76 | 94 602,48 | | | |
| 316 | — | — | 626 482,15 | 94 592,97 | | | |
| 317 | — | — | 626 482,55 | 94 578,52 | | | |
| 318 | — | — | 626 482,89 | 94 571,10 | | | |
| 319 | — | — | 626 483,49 | 94 564,38 | | | |
| 310 | — | — | 626 500,17 | 94 567,71 | | | |

2. Сведения о частях границ уточняемого земельного участка с кадастровым номером 24:50:0700094:44 :

| Обозначение части границ | | Горизонтальное проложение (S), м | Описание прохождения части границ | Сведения о согласовании местоположения границ (согласовано/спорное) |
|--------------------------|-------|----------------------------------|-----------------------------------|---|
| от т. | до т. | | | |
| 1 | 2 | 3 | 4 | 5 |
| 310 | 311 | 1,47 | — | согласовано |
| 311 | 312 | 16,26 | | |
| 312 | 313 | 4,97 | | |
| 313 | 314 | 10,72 | | |
| 314 | н54У | 3,03 | | |
| н54У | н55У | 17,94 | | |
| н55У | 315 | 3,19 | | |

| 1 | 2 | 3 | 4 | 5 |
|-----|-----|-------|---|-------------|
| 315 | 316 | 9,52 | — | согласовано |
| 316 | 317 | 14,46 | | |
| 317 | 318 | 7,43 | | |
| 318 | 319 | 6,75 | | |
| 319 | 310 | 17,01 | | |

3. Сведения о характеристиках уточняемого земельного участка с кадастровым номером 24:50:0700094:44 :

| № п/п | Наименование характеристики земельного участка | Значение характеристики |
|-------|--|--|
| 1 | 2 | 3 |
| 1. | Сведения об адресе земельного участка | — |
| 1.1. | Сведения об ином месте нахождения земельного участка, не являющегося объектом адресации, в структурированном виде | — |
| 1.2. | Дополнительные сведения о месте нахождения земельного участка | — |
| 2. | Площадь земельного участка \pm величина погрешности определения (вычисления) площади ($P \pm \Delta P$), м ² | 678 \pm 9 |
| 3. | Формула, примененная для вычисления предельной погрешности определения площади земельного участка, с подставленными значениями и итоговые (вычисленные) значения | $3,5 * 0,10 * \sqrt{(678)} = 9$ |
| 4. | Площадь земельного участка согласно сведениям Единого государственного реестра недвижимости (Ркад), м ² | 616 |
| 5. | Оценка расхождения Р и Ркад ($P - P_{кад}$), м ² | 62 |
| 6. | Предельный минимальный и максимальный размеры земельного участка ($P_{мин}$ и $P_{макс}$), м ² | — — |
| 7. | Вид (виды) разрешенного использования | — |
| 7.1. | Дополнительные сведения об использовании земельного участка | — |
| 8. | Кадастровый или иной государственный учетный номер (инвентарный) здания, сооружения, объекта незавершенного строительства, расположенного на земельном участке | 24:50:0700094:175 |
| 9. | Сведения о земельных участках (землях общего пользования, территории общего пользования), посредством которых обеспечивается доступ | Земли (земельные участки) общего пользования |
| 10. | Иные сведения | — |

4. Пояснения к сведениям об уточняемом земельном участке с кадастровым номером 24:50:0700094:44 :

| 1. | | | | | | | |
|---|--|---|--|-----------|---|--|----------------------------|
| 1. Сведения о характерных точках границ уточняемого земельного участка с кадастровым номером <u>24:50:0700094:5</u> : | | | | | | | |
| Система координат <u>МСК-167 (24)</u> Зона № <u>4</u> | | | | | | | |
| Обозначение характерных точек границ | Координаты, м | | | | Метод определения координат | Формулы, примененные для расчета средней квадратической погрешности определения координат характерных точек границ (Mt), с подставленными в такие формулы значениями и итоговые (вычисленные) значения Mt, м | Описание закрепления точки |
| | содержатся в Едином государственном реестре недвижимости | | определены в результате выполнения комплексных кадастровых работ | | | | |
| | X | Y | X | Y | | | |
| 1 | 2 | 3 | 4 | 5 | 6 | 7 | 8 |
| н9У | — | — | 626 589,66 | 94 211,70 | Метод спутниковых геодезических измерений (определений) | $\sqrt{(0,10^2 + 0,10^2)} = 0,10$ | — |
| н10У | — | — | 626 585,63 | 94 221,26 | | | |
| н11У | — | — | 626 579,92 | 94 230,78 | | | |
| н12У | — | — | 626 567,50 | 94 224,67 | | | |
| н13У | — | — | 626 567,91 | 94 223,82 | | | |
| н14У | — | — | 626 564,10 | 94 221,84 | | | |
| н15У | — | — | 626 570,61 | 94 210,25 | | | |
| н16У | — | — | 626 575,63 | 94 203,07 | | | |
| н17У | — | — | 626 576,00 | 94 203,34 | | | |
| н18У | — | — | 626 577,86 | 94 200,50 | | | |
| н19У | — | — | 626 590,72 | 94 209,60 | | | |

| | | | | | | | |
|-----|---|---|------------|-----------|---|-----------------------------------|---|
| 1 | 2 | 3 | 4 | 5 | 6 | 7 | 8 |
| н9У | — | — | 626 589,66 | 94 211,70 | Метод спутниковых геодезических измерений (определений) | $\sqrt{(0,10^2 + 0,10^2)} = 0,10$ | — |

2. Сведения о частях границ уточняемого земельного участка с кадастровым номером 24:50:0700094:5 :

| Обозначение части границ | | Горизонтальное проложение (S), м | Описание прохождения части границ | Сведения о согласовании местоположения границ (согласовано/спорное) |
|--------------------------|-------|----------------------------------|-----------------------------------|---|
| от т. | до т. | | | |
| 1 | 2 | 3 | 4 | 5 |
| н9У | н10У | 10,37 | — | согласовано |
| н10У | н11У | 11,10 | | |
| н11У | н12У | 13,84 | | |
| н12У | н13У | 0,94 | | |
| н13У | н14У | 4,29 | | |
| н14У | н15У | 13,29 | | |
| н15У | н16У | 8,76 | | |
| н16У | н17У | 0,46 | | |
| н17У | н18У | 3,39 | | |
| н18У | н19У | 15,75 | | |
| н19У | н9У | 2,35 | | |

3. Сведения о характеристиках уточняемого земельного участка с кадастровым номером 24:50:0700094:5 :

| № п/п | Наименование характеристики земельного участка | Значение характеристики |
|-------|--|---------------------------------|
| 1 | 2 | 3 |
| 1. | Сведения об адресе земельного участка | — |
| 1.1. | Сведения об ином месте нахождения земельного участка, не являющегося объектом адресации, в структурированном виде | — |
| 1.2. | Дополнительные сведения о месте нахождения земельного участка | — |
| 2. | Площадь земельного участка \pm величина погрешности определения (вычисления) площади ($P \pm \Delta P$), м ² | 440 \pm 7 |
| 3. | Формула, примененная для вычисления предельной погрешности определения площади земельного участка, с подставленными значениями и итоговые (вычисленные) значения | $3,5 * 0,10 * \sqrt{(440)} = 7$ |
| 4. | Площадь земельного участка согласно сведениям Единого государственного реестра недвижимости (Ркад), м ² | 400 |
| 5. | Оценка расхождения Р и Ркад (Р - Ркад), м ² | 40 |

| 1 | 2 | 3 |
|------|--|--|
| 6. | Предельный минимальный и максимальный размеры земельного участка (Р _{мин} и Р _{макс}), м ² | — — |
| 7. | Вид (виды) разрешенного использования | — |
| 7.1. | Дополнительные сведения об использовании земельного участка | — |
| 8. | Кадастровый или иной государственный учетный номер (инвентарный) здания, сооружения, объекта незавершенного строительства, расположенного на земельном участке | 24:50:0700094:128 |
| 9. | Сведения о земельных участках (землях общего пользования, территории общего пользования), посредством которых обеспечивается доступ | Земли (земельные участки) общего пользования |
| 10. | Иные сведения | — |

4. Пояснения к сведениям об уточняемом земельном участке с кадастровым номером 24:50:0700094:5 :

| | |
|----|---|
| 1. | — |
|----|---|

1. Сведения о характерных точках границ уточняемого земельного участка с кадастровым номером 24:50:0700094:49 :
Система координат МСК-167 (24) Зона № 4

| Обозначение характерных точек границ | Координаты, м | | | | Метод определения координат | Формулы, примененные для расчета средней квадратической погрешности определения координат характерных точек границ (Mt), с подставленными в такие формулы значениями и итоговые (вычисленные) значения Mt, м | Описание закрепления точки |
|--------------------------------------|--|---|--|-----------|---|--|----------------------------|
| | содержатся в Едином государственном реестре недвижимости | | определены в результате выполнения комплексных кадастровых работ | | | | |
| | X | Y | X | Y | | | |
| 1 | 2 | 3 | 4 | 5 | 6 | 7 | 8 |
| н56У | — | — | 626 439,46 | 94 289,87 | Метод спутниковых геодезических измерений (определений) | $\sqrt{(0,10^2 + 0,10^2)} = 0,10$ | — |
| н57У | — | — | 626 433,87 | 94 297,35 | | | |
| н58У | — | — | 626 432,29 | 94 296,30 | | | |
| н59У | — | — | 626 422,63 | 94 310,16 | | | |
| н60У | — | — | 626 424,15 | 94 311,21 | | | |

| 1 | 2 | 3 | 4 | 5 | 6 | 7 | 8 |
|------|---|---|------------|-----------|---|-----------------------------------|---|
| н61У | — | — | 626 419,12 | 94 319,30 | Метод спутниковых геодезических измерений (определений) | $\sqrt{(0,10^2 + 0,10^2)} = 0,10$ | — |
| н62У | — | — | 626 416,83 | 94 318,15 | | | |
| н63У | — | — | 626 407,13 | 94 313,27 | | | |
| 184 | — | — | 626 403,66 | 94 311,10 | | | |
| 372 | — | — | 626 410,45 | 94 294,63 | | | |
| 373 | — | — | 626 410,18 | 94 291,52 | | | |
| н64У | — | — | 626 410,20 | 94 286,16 | | | |
| н65У | — | — | 626 410,04 | 94 284,44 | | | |
| н66У | — | — | 626 428,82 | 94 282,79 | | | |
| н67У | — | — | 626 435,03 | 94 283,68 | | | |
| н68У | — | — | 626 438,75 | 94 285,64 | | | |
| н56У | — | — | 626 439,46 | 94 289,87 | | | |

2. Сведения о частях границ уточняемого земельного участка с кадастровым номером 24:50:0700094:49 :

| Обозначение части границ | | Горизонтальное проложение (S), м | Описание прохождения части границ | Сведения о согласовании местоположения границ (согласовано/спорное) |
|--------------------------|-------|----------------------------------|-----------------------------------|---|
| от т. | до т. | | | |
| 1 | 2 | 3 | 4 | 5 |
| н56У | н57У | 9,34 | — | согласовано |
| н57У | н58У | 1,90 | | |
| н58У | н59У | 16,89 | | |
| н59У | н60У | 1,85 | | |
| н60У | н61У | 9,53 | | |
| н61У | н62У | 2,56 | | |
| н62У | н63У | 10,86 | | |

| 1 | 2 | 3 | 4 | 5 |
|------|------|-------|---|-------------|
| н63У | 184 | 4,09 | — | согласовано |
| 184 | 372 | 17,81 | | |
| 372 | 373 | 3,12 | | |
| 373 | н64У | 5,36 | | |
| н64У | н65У | 1,73 | | |
| н65У | н66У | 18,85 | | |
| н66У | н67У | 6,27 | | |
| н67У | н68У | 4,20 | | |
| н68У | н56У | 4,29 | | |

3. Сведения о характеристиках уточняемого земельного участка с кадастровым номером 24:50:0700094:49 :

| № п/п | Наименование характеристики земельного участка | Значение характеристики |
|-------|--|----------------------------------|
| 1 | 2 | 3 |
| 1. | Сведения об адресе земельного участка | — |
| 1.1. | Сведения об ином месте нахождения земельного участка, не являющегося объектом адресации, в структурированном виде | — |
| 1.2. | Дополнительные сведения о месте нахождения земельного участка | — |
| 2. | Площадь земельного участка \pm величина погрешности определения (вычисления) площади ($P \pm \Delta P$), м ² | 743 \pm 10 |
| 3. | Формула, примененная для вычисления предельной погрешности определения площади земельного участка, с подставленными значениями и итоговые (вычисленные) значения | $3,5 * 0,10 * \sqrt{(743)} = 10$ |
| 4. | Площадь земельного участка согласно сведениям Единого государственного реестра недвижимости (Ркад), м ² | 675 |
| 5. | Оценка расхождения Р и Ркад ($P - P_{кад}$), м ² | 68 |
| 6. | Предельный минимальный и максимальный размеры земельного участка ($P_{мин}$ и $P_{макс}$), м ² | — — |
| 7. | Вид (виды) разрешенного использования | — |
| 7.1. | Дополнительные сведения об использовании земельного участка | — |
| 8. | Кадастровый или иной государственный учетный номер (инвентарный) здания, сооружения, объекта незавершенного строительства, расположенного на земельном участке | 24:50:0700094:159 |

| 1 | 2 | | | | 3 | | |
|---|---|---|--|-----------|---|--|----------------------------|
| 9. | Сведения о земельных участках (землях общего пользования, территории общего пользования), посредством которых обеспечивается доступ | | | | Земли (земельные участки) общего пользования | | |
| 10. | Иные сведения | | | | — | | |
| 4. Пояснения к сведениям об уточняемом земельном участке с кадастровым номером 24:50:0700094:49 : | | | | | | | |
| 1. | — | | | | | | |
| 1. Сведения о характерных точках границ уточняемого земельного участка с кадастровым номером 24:50:0700094:6 : | | | | | | | |
| Система координат МСК-167 (24) Зона № 4 | | | | | | | |
| Обозначение характерных точек границ | Координаты, м | | | | Метод определения координат | Формулы, примененные для расчета средней квадратической погрешности определения координат характерных точек границ (Mt), с подставленными в такие формулы значениями и итоговые (вычисленные) значения Mt, м | Описание закрепления точки |
| | содержатся в Едином государственном реестре недвижимости | | определены в результате выполнения комплексных кадастровых работ | | | | |
| | X | Y | X | Y | | | |
| 1 | 2 | 3 | 4 | 5 | 6 | 7 | 8 |
| н20У | — | — | 626 619,94 | 94 213,59 | Метод спутниковых геодезических измерений (определений) | $\sqrt{(0,10^2 + 0,10^2)} = 0,10$ | — |
| н21У | — | — | 626 608,13 | 94 243,41 | | | |
| н22У | — | — | 626 607,45 | 94 244,39 | | | |
| н23У | — | — | 626 604,38 | 94 244,56 | | | |
| н24У | — | — | 626 601,14 | 94 242,92 | | | |
| н25У | — | — | 626 593,00 | 94 238,14 | | | |
| н11У | — | — | 626 579,92 | 94 230,78 | | | |
| н10У | — | — | 626 585,63 | 94 221,26 | | | |

| 1 | 2 | 3 | 4 | 5 | 6 | 7 | 8 |
|------|---|---|------------|-----------|---|-----------------------------------|---|
| н9У | — | — | 626 589,66 | 94 211,70 | Метод спутниковых геодезических измерений (определений) | $\sqrt{(0,10^2 + 0,10^2)} = 0,10$ | — |
| н19У | — | — | 626 590,72 | 94 209,60 | | | |
| н26У | — | — | 626 595,22 | 94 198,64 | | | |
| н27У | — | — | 626 602,68 | 94 203,85 | | | |
| н28У | — | — | 626 604,26 | 94 205,13 | | | |
| н29У | — | — | 626 617,33 | 94 212,32 | | | |
| н20У | — | — | 626 619,94 | 94 213,59 | | | |

2. Сведения о частях границ уточняемого земельного участка с кадастровым номером 24:50:0700094:6 :

| Обозначение части границ | | Горизонтальное проложение (S), м | Описание прохождения части границ | Сведения о согласовании местоположения границ (согласовано/спорное) |
|--------------------------|-------|----------------------------------|-----------------------------------|---|
| от т. | до т. | | | |
| 1 | 2 | 3 | 4 | 5 |
| н20У | н21У | 32,07 | — | согласовано |
| н21У | н22У | 1,19 | | |
| н22У | н23У | 3,07 | | |
| н23У | н24У | 3,63 | | |
| н24У | н25У | 9,44 | | |
| н25У | н11У | 15,01 | | |
| н11У | н10У | 11,10 | | |
| н10У | н9У | 10,37 | | |
| н9У | н19У | 2,35 | | |
| н19У | н26У | 11,85 | | |
| н26У | н27У | 9,10 | | |
| н27У | н28У | 2,03 | | |
| н28У | н29У | 14,92 | | |
| н29У | н20У | 2,90 | | |

3. Сведения о характеристиках уточняемого земельного участка с кадастровым номером 24:50:0700094:6 :

| № п/п | Наименование характеристики земельного участка | Значение характеристики |
|-------|--|-------------------------|
|-------|--|-------------------------|

| 1 | 2 | 3 |
|---|--|--|
| 1. | Сведения об адресе земельного участка | — |
| 1.1. | Сведения об ином месте нахождения земельного участка, не являющегося объектом адресации, в структурированном виде | — |
| 1.2. | Дополнительные сведения о месте нахождения земельного участка | — |
| 2. | Площадь земельного участка \pm величина погрешности определения (вычисления) площади ($P \pm \Delta P$), м ² | 1 016 \pm 11 |
| 3. | Формула, примененная для вычисления предельной погрешности определения площади земельного участка, с подставленными значениями и итоговые (вычисленные) значения | $3,5*0,10*\sqrt{(1\ 016)} = 11$ |
| 4. | Площадь земельного участка согласно сведениям Единого государственного реестра недвижимости (Ркад), м ² | 1 011 |
| 5. | Оценка расхождения Р и Ркад ($P - P_{кад}$), м ² | 5 |
| 6. | Предельный минимальный и максимальный размеры земельного участка (Рмин и Рмакс), м ² | — — |
| 7. | Вид (виды) разрешенного использования | — |
| 7.1. | Дополнительные сведения об использовании земельного участка | — |
| 8. | Кадастровый или иной государственный учетный номер (инвентарный) здания, сооружения, объекта незавершенного строительства, расположенного на земельном участке | 24:50:0700094:201; 24:50:0700094:285 |
| 9. | Сведения о земельных участках (землях общего пользования, территории общего пользования), посредством которых обеспечивается доступ | Земли (земельные участки) общего пользования |
| 10. | Иные сведения | — |
| 4. Пояснения к сведениям об уточняемом земельном участке с кадастровым номером | | 24:50:0700094:6 : |
| 1. | — | — |

| 1. Сведения о характерных точках границ уточняемого земельного участка с кадастровым номером <u>24:50:0700094:55</u> : | | | | | | | |
|--|--|---|--|-----------|--|--|-------------------------------|
| Система координат <u>МСК-167 (24)</u> Зона № <u>4</u> | | | | | | | |
| Обозначение характерных точек границ | Координаты, м | | | | Метод определения координат | Формулы, примененные для расчета средней квадратической погрешности определения координат характерных точек границ (Mt), с подставленными в такие формулы значениями и итоговые (вычисленные) значения Mt, м | Описание закрепления точки |
| | содержатся в Едином государственном реестре недвижимости | | определены в результате выполнения комплексных кадастровых работ | | | | |
| | X | Y | X | Y | | | |
| 1 | 2 | 3 | 4 | 5 | 6 | 7 | 8 |
| 9 | — | — | 626 421,98 | 94 449,12 | Метод спутниковых геодезических измерений (определений) | $\sqrt{(0,10^2 + 0,10^2)} = 0,10$ | — |
| н69У | — | — | 626 431,88 | 94 451,32 | | | |
| н70У | — | — | 626 438,49 | 94 451,51 | | | |
| н71У | — | — | 626 449,57 | 94 453,27 | | | |
| н72У | — | — | 626 454,45 | 94 455,98 | | | |
| н73У | — | — | 626 448,16 | 94 486,51 | | | |
| н74У | — | — | 626 440,24 | 94 486,36 | | | |
| н75У | — | — | 626 432,72 | 94 485,23 | | | |
| 12 | — | — | 626 415,04 | 94 483,44 | | | |
| 13 | — | — | 626 421,33 | 94 452,01 | | | |
| 14 | — | — | 626 421,54 | 94 450,75 | | | |
| 9 | — | — | 626 421,98 | 94 449,12 | | | |

| Обозначение части границ | | Горизонтальное проложение (S), м | Описание прохождения части границ | Сведения о согласовании местоположения границ (согласовано/спорное) |
|--------------------------|-------|----------------------------------|-----------------------------------|---|
| от т. | до т. | | | |
| 1 | 2 | 3 | 4 | 5 |
| 9 | н69У | 10,14 | — | согласовано |
| н69У | н70У | 6,61 | | |
| н70У | н71У | 11,22 | | |
| н71У | н72У | 5,58 | | |
| н72У | н73У | 31,17 | | |
| н73У | н74У | 7,92 | | |
| н74У | н75У | 7,60 | | |
| н75У | 12 | 17,77 | | |
| 12 | 13 | 32,05 | | |
| 13 | 14 | 1,28 | | |
| 14 | 9 | 1,69 | | |

| № п/п | | Наименование характеристики земельного участка | Значение характеристики |
|-------|--|--|-------------------------|
| 1 | 2 | 3 | 3 |
| 1. | Сведения об адресе земельного участка | — | |
| 1.1. | Сведения об ином месте нахождения земельного участка, не являющегося объектом адресации, в структурированном виде | — | |
| 1.2. | Дополнительные сведения о месте нахождения земельного участка | — | |
| 2. | Площадь земельного участка ± величина погрешности определения (вычисления) площади ($P \pm \Delta P$), м ² | 1 126 ± 12 | |
| 3. | Формула, примененная для вычисления предельной погрешности определения площади земельного участка, с подставленными значениями и итоговые (вычисленные) значения | $3,5 * 0,10 * \sqrt{(1\ 126)} = 12$ | |
| 4. | Площадь земельного участка согласно сведениям Единого государственного реестра недвижимости (Ркад), м ² | 1 024 | |
| 5. | Оценка расхождения Р и Ркад ($P - P_{кад}$), м ² | 102 | |
| 6. | Предельный минимальный и максимальный размеры земельного участка (Рмин и Рмакс), м ² | — | |
| 7. | Вид (виды) разрешенного использования | — | |

| 1 | 2 | 3 |
|------|--|--|
| 7.1. | Дополнительные сведения об использовании земельного участка | — |
| 8. | Кадастровый или иной государственный учетный номер (инвентарный) здания, сооружения, объекта незавершенного строительства, расположенного на земельном участке | 24:50:0700094:98 |
| 9. | Сведения о земельных участках (землях общего пользования, территории общего пользования), посредством которых обеспечивается доступ | Земли (земельные участки) общего пользования |
| 10. | Иные сведения | — |

4. Пояснения к сведениям об уточняемом земельном участке с кадастровым номером 24:50:0700094:55 :

| | |
|----|---|
| 1. | — |
|----|---|

1. Сведения о характерных точках границ уточняемого земельного участка с кадастровым номером 24:50:0700094:58 :
 Система координат МСК-167 (24) Зона № 4

| Обозначение характерных точек границ | Координаты, м | | | | Метод определения координат | Формулы, примененные для расчета средней квадратической погрешности определения координат характерных точек границ (Mt), с подставленными в такие формулы значениями и итоговые (вычисленные) значения Mt, м | Описание закрепления точки |
|--------------------------------------|--|---|--|-----------|---|--|----------------------------|
| | содержатся в Едином государственном реестре недвижимости | | определены в результате выполнения комплексных кадастровых работ | | | | |
| | X | Y | X | Y | | | |
| 1 | 2 | 3 | 4 | 5 | 6 | 7 | 8 |
| н51У | — | — | 626 583,05 | 94 190,38 | Метод спутниковых геодезических измерений (определений) | $\sqrt{(m_0^2 + m_1^2)} = \sqrt{(0,10^2 + 0,10^2)} = 0,10$ | — |
| н50У | — | — | 626 583,93 | 94 190,97 | | | |
| н18У | — | — | 626 577,86 | 94 200,50 | | | |
| н17У | — | — | 626 576,00 | 94 203,34 | | | |
| н16У | — | — | 626 575,63 | 94 203,07 | | | |
| н15У | — | — | 626 570,61 | 94 210,25 | | | |

| 1 | 2 | 3 | 4 | 5 | 6 | 7 | 8 |
|------|---|---|------------|-----------|---|--|---|
| н14У | — | — | 626 564,10 | 94 221,84 | Метод спутниковых геодезических измерений (определений) | $\sqrt{(m0^2 + m1^2)} = \sqrt{(0,10^2 + 0,10^2)} = 0,10$ | — |
| н76У | — | — | 626 560,68 | 94 219,98 | | | |
| н77У | — | — | 626 559,75 | 94 221,91 | | | |
| н78У | — | — | 626 551,13 | 94 216,83 | | | |
| н79У | — | — | 626 542,34 | 94 211,65 | | | |
| н80У | — | — | 626 548,05 | 94 203,77 | | | |
| н81У | — | — | 626 551,63 | 94 198,23 | | | |
| н82У | — | — | 626 553,70 | 94 199,32 | | | |
| н83У | — | — | 626 559,95 | 94 189,02 | | | |
| н84У | — | — | 626 561,55 | 94 189,99 | | | |
| н85У | — | — | 626 565,94 | 94 184,24 | | | |
| н86У | — | — | 626 567,96 | 94 180,25 | | | |
| н87У | — | — | 626 572,55 | 94 183,43 | | | |
| н88У | — | — | 626 576,94 | 94 185,52 | | | |
| н51У | — | — | 626 583,05 | 94 190,38 | | | |

2. Сведения о частях границ уточняемого земельного участка с кадастровым номером 24:50:0700094:58 :

| Обозначение части границ | | Горизонтальное проложение (S), м | Описание прохождения части границ | Сведения о согласовании местоположения границ (согласовано/спорное) |
|--------------------------|-------|----------------------------------|-----------------------------------|---|
| от т. | до т. | | | |
| 1 | 2 | 3 | 4 | 5 |
| н51У | н50У | 1,06 | — | согласовано |

| 1 | 2 | 3 | 4 | 5 |
|------|------|-------|---|-------------|
| н50У | н18У | 11,30 | — | согласовано |
| н18У | н17У | 3,39 | | |
| н17У | н16У | 0,46 | | |
| н16У | н15У | 8,76 | | |
| н15У | н14У | 13,29 | | |
| н14У | н76У | 3,89 | | |
| н76У | н77У | 2,14 | | |
| н77У | н78У | 10,01 | | |
| н78У | н79У | 10,20 | | |
| н79У | н80У | 9,73 | | |
| н80У | н81У | 6,60 | | |
| н81У | н82У | 2,34 | | |
| н82У | н83У | 12,05 | | |
| н83У | н84У | 1,87 | | |
| н84У | н85У | 7,23 | | |
| н85У | н86У | 4,47 | | |
| н86У | н87У | 5,58 | | |
| н87У | н88У | 4,86 | | |
| н88У | н51У | 7,81 | | |

3. Сведения о характеристиках уточняемого земельного участка с кадастровым номером 24:50:0700094:58 :

| № п/п | Наименование характеристики земельного участка | Значение характеристики |
|-------|--|---|
| 1 | 2 | 3 |
| 1. | Сведения об адресе земельного участка | — |
| 1.1. | Сведения об ином месте нахождения земельного участка, не являющегося объектом адресации, в структурированном виде | — |
| 1.2. | Дополнительные сведения о месте нахождения земельного участка | — |
| 2. | Площадь земельного участка ± величина погрешности определения (вычисления) площади ($P \pm \Delta P$), м ² | 834 ± 10 |
| 3. | Формула, примененная для вычисления предельной погрешности определения площади земельного участка, с подставленными значениями и итоговые (вычисленные) значения | $3,5 * M_t * \sqrt{P} = 3,5 * 0,10 * \sqrt{834} = 10$ |

| | | | | | | | |
|--|--|---|--|--|---|--|----------------------------|
| 1 | 2 | | | 3 | | | |
| 4. | Площадь земельного участка согласно сведениям Единого государственного реестра недвижимости (Ркад), м ² | | | 759 | | | |
| 5. | Оценка расхождения Р и Ркад (Р - Ркад), м ² | | | 75 | | | |
| 6. | Предельный минимальный и максимальный размеры земельного участка (Рмин и Рмакс), м ² | | | — | | | |
| 7. | Вид (виды) разрешенного использования | | | — | | | |
| 7.1. | Дополнительные сведения об использовании земельного участка | | | — | | | |
| 8. | Кадастровый или иной государственный учетный номер (инвентарный) здания, сооружения, объекта незавершенного строительства, расположенного на земельном участке | | | 24:50:0700094:166 | | | |
| 9. | Сведения о земельных участках (землях общего пользования, территории общего пользования), посредством которых обеспечивается доступ | | | Земли (земельные участки) общего пользования | | | |
| 10. | Иные сведения | | | — | | | |
| 4. Пояснения к сведениям об уточняемом земельном участке с кадастровым номером 24:50:0700094:58 : | | | | | | | |
| 1. | — | | | | | | |
| 1. Сведения о характерных точках границ уточняемого земельного участка с кадастровым номером 24:50:0700094:17 : | | | | | | | |
| Система координат МСК-167 (24) | | | | Зона № 4 | | | |
| Обозначение характерных точек границ | Координаты, м | | | | Метод определения координат | Формулы, примененные для расчета средней квадратической погрешности определения координат характерных точек границ (Mt), с подставленными в такие формулы значениями и итоговые (вычисленные) значения Mt, м | Описание закрепления точки |
| | содержатся в Едином государственном реестре недвижимости | | определены в результате выполнения комплексных кадастровых работ | | | | |
| | X | Y | X | Y | | | |
| 1 | 2 | 3 | 4 | 5 | 6 | 7 | 8 |
| 419 | — | — | 626 621,86 | 94 148,72 | Метод спутниковых геодезических измерений (определений) | $\sqrt{(m0^2 + m1^2)} = \sqrt{(0,10^2 + 0,10^2)} = 0,10$ | — |
| 421 | — | — | 626 633,72 | 94 159,14 | | | |
| 420 | — | — | 626 637,66 | 94 160,49 | | | |

| 1 | 2 | 3 | 4 | 5 | 6 | 7 | 8 |
|------|---|---|------------|-----------|---|--|---|
| 611 | — | — | 626 639,04 | 94 156,77 | Метод спутниковых геодезических измерений (определений) | $\sqrt{(m_0^2 + m_1^2)} = \sqrt{(0,10^2 + 0,10^2)} = 0,10$ | — |
| 612 | — | — | 626 640,02 | 94 157,24 | | | |
| н35У | — | — | 626 640,34 | 94 156,48 | | | |
| н36У | — | — | 626 641,46 | 94 156,90 | | | |
| 615 | — | — | 626 640,90 | 94 158,59 | | | |
| 616 | — | — | 626 634,46 | 94 177,02 | | | |
| н37У | — | — | 626 627,28 | 94 195,12 | | | |
| н38У | — | — | 626 622,53 | 94 193,36 | | | |
| н39У | — | — | 626 613,68 | 94 190,16 | | | |
| н40У | — | — | 626 608,70 | 94 186,31 | | | |
| н41У | — | — | 626 600,67 | 94 179,96 | | | |
| н42У | — | — | 626 594,57 | 94 174,92 | | | |
| н43У | — | — | 626 599,29 | 94 169,10 | | | |
| н44У | — | — | 626 597,92 | 94 167,92 | | | |
| н45У | — | — | 626 599,37 | 94 166,07 | | | |
| н46У | — | — | 626 599,93 | 94 165,26 | | | |
| н47У | — | — | 626 604,09 | 94 162,12 | | | |

| 1 | 2 | 3 | 4 | 5 | 6 | 7 | 8 |
|------|---|---|------------|-----------|---|--|---|
| н48У | — | — | 626 621,63 | 94 148,52 | Метод спутниковых геодезических измерений (определений) | $\sqrt{(m0^2 + m1^2)} = \sqrt{(0,10^2 + 0,10^2)} = 0,10$ | — |
| 419 | — | — | 626 621,86 | 94 148,72 | | | |

2. Сведения о частях границ уточняемого земельного участка с кадастровым номером 24:50:0700094:17 :

| Обозначение части границ | | Горизонтальное проложение (S), м | Описание прохождения части границ | Сведения о согласовании местоположения границ (согласовано/спорное) |
|--------------------------|-------|----------------------------------|-----------------------------------|---|
| от т. | до т. | | | |
| 1 | 2 | 3 | 4 | 5 |
| 419 | 421 | 15,79 | — | согласовано |
| 421 | 420 | 4,16 | | |
| 420 | 611 | 3,97 | | |
| 611 | 612 | 1,09 | | |
| 612 | н35У | 0,82 | | |
| н35У | н36У | 1,20 | | |
| н36У | 615 | 1,78 | | |
| 615 | 616 | 19,52 | | |
| 616 | н37У | 19,47 | | |
| н37У | н38У | 5,07 | | |
| н38У | н39У | 9,41 | | |
| н39У | н40У | 6,29 | | |
| н40У | н41У | 10,24 | | |
| н41У | н42У | 7,91 | | |
| н42У | н43У | 7,49 | | |
| н43У | н44У | 1,81 | | |
| н44У | н45У | 2,35 | | |
| н45У | н46У | 0,98 | | |
| н46У | н47У | 5,21 | | |
| н47У | н48У | 22,19 | | |
| н48У | 419 | 0,30 | | |

3. Сведения о характеристиках уточняемого земельного участка с кадастровым номером 24:50:0700094:17 :

| № п/п | Наименование характеристики земельного участка | Значение характеристики |
|-------|--|-------------------------|
| 1 | 2 | 3 |
| 1 | | |

| 1 | 2 | 3 |
|---|--|--|
| 1. | Сведения об адресе земельного участка | — |
| 1.1. | Сведения об ином месте нахождения земельного участка, не являющегося объектом адресации, в структурированном виде | — |
| 1.2. | Дополнительные сведения о месте нахождения земельного участка | — |
| 2. | Площадь земельного участка \pm величина погрешности определения (вычисления) площади ($P \pm \Delta P$), м ² | 1 206 \pm 12 |
| 3. | Формула, примененная для вычисления предельной погрешности определения площади земельного участка, с подставленными значениями и итоговые (вычисленные) значения | $3,5 * M_t * \sqrt{(P)} = 3,5 * 0,10 * \sqrt{(1\ 206)} = 12$ |
| 4. | Площадь земельного участка согласно сведениям Единого государственного реестра недвижимости (Ркад), м ² | 1 245 |
| 5. | Оценка расхождения Р и Ркад ($P - P_{кад}$), м ² | 39 |
| 6. | Предельный минимальный и максимальный размеры земельного участка (Рмин и Рмакс), м ² | — — |
| 7. | Вид (виды) разрешенного использования | — |
| 7.1. | Дополнительные сведения об использовании земельного участка | — |
| 8. | Кадастровый или иной государственный учетный номер (инвентарный) здания, сооружения, объекта незавершенного строительства, расположенного на земельном участке | 24:50:0700094:276 |
| 9. | Сведения о земельных участках (землях общего пользования, территории общего пользования), посредством которых обеспечивается доступ | Земли (земельные участки) общего пользования |
| 10. | Иные сведения | — |
| 4. Пояснения к сведениям об уточняемом земельном участке с кадастровым номером | | 24:50:0700094:17 : |
| 1. | — | — |

| 1. Сведения о характерных точках границ уточняемого земельного участка с кадастровым номером <u>24:50:0700103:258</u> : | | | | | | | |
|---|--|----------------------------------|--|---|---|--|----------------------------|
| Система координат <u>МСК-167 (24)</u> | | | Зона № <u>4</u> | | | | |
| Обозначение характерных точек границ | Координаты, м | | | | Метод определения координат | Формулы, примененные для расчета средней квадратической погрешности определения координат характерных точек границ (Mt), с подставленными в такие формулы значениями и итоговые (вычисленные) значения Mt, м | Описание закрепления точки |
| | содержатся в Едином государственном реестре недвижимости | | определены в результате выполнения комплексных кадастровых работ | | | | |
| | X | Y | X | Y | | | |
| 1 | 2 | 3 | 4 | 5 | 6 | 7 | 8 |
| н122У | — | — | 626 334,19 | 94 488,56 | Метод спутниковых геодезических измерений (определений) | $\sqrt{(m0^2 + m1^2)} = \sqrt{(0,10^2 + 0,10^2)} = 0,10$ | — |
| н99У | — | — | 626 331,03 | 94 506,69 | | | |
| н104У | — | — | 626 316,90 | 94 504,18 | | | |
| н103У | — | — | 626 316,28 | 94 507,69 | | | |
| н102У | — | — | 626 310,97 | 94 506,74 | | | |
| н123У | — | — | 626 304,34 | 94 505,56 | | | |
| н124У | — | — | 626 304,34 | 94 492,88 | | | |
| н125У | — | — | 626 306,02 | 94 481,52 | | | |
| н126У | — | — | 626 320,38 | 94 484,53 | | | |
| н122У | — | — | 626 334,19 | 94 488,56 | | | |
| 2. Сведения о частях границ уточняемого земельного участка с кадастровым номером <u>24:50:0700103:258</u> : | | | | | | | |
| Обозначение части границ | | Горизонтальное проложение (S), м | Описание прохождения части границ | Сведения о согласовании местоположения границ (согласовано/спорное) | | | |
| от т. | до т. | | | | | | |
| 1 | 2 | 3 | 4 | 5 | | | |

| 1 | 2 | 3 | 4 | 5 |
|-------|-------|-------|---|-------------|
| н122У | н99У | 18,40 | — | согласовано |
| н99У | н104У | 14,35 | | |
| н104У | н103У | 3,56 | | |
| н103У | н102У | 5,39 | | |
| н102У | н123У | 6,73 | | |
| н123У | н124У | 12,68 | | |
| н124У | н125У | 11,48 | | |
| н125У | н126У | 14,67 | | |
| н126У | н122У | 14,39 | | |

3. Сведения о характеристиках уточняемого земельного участка с кадастровым номером 24:50:0700103:258 :

| № п/п | Наименование характеристики земельного участка | Значение характеристики |
|-------|--|--|
| 1 | 2 | 3 |
| 1. | Сведения об адресе земельного участка | — |
| 1.1. | Сведения об ином месте нахождения земельного участка, не являющегося объектом адресации, в структурированном виде | — |
| 1.2. | Дополнительные сведения о месте нахождения земельного участка | — |
| 2. | Площадь земельного участка ± величина погрешности определения (вычисления) площади ($P \pm \Delta P$), м ² | 603 ± 9 |
| 3. | Формула, примененная для вычисления предельной погрешности определения площади земельного участка, с подставленными значениями и итоговые (вычисленные) значения | $3,5 * M_t * \sqrt{P} = 3,5 * 0,10 * \sqrt{603} = 9$ |
| 4. | Площадь земельного участка согласно сведениям Единого государственного реестра недвижимости (Ркад), м ² | 594 |
| 5. | Оценка расхождения Р и Ркад ($P - P_{кад}$), м ² | 9 |
| 6. | Предельный минимальный и максимальный размеры земельного участка (Рмин и Рмакс), м ² | — — |
| 7. | Вид (виды) разрешенного использования | — |
| 7.1. | Дополнительные сведения об использовании земельного участка | — |
| 8. | Кадастровый или иной государственный учетный номер (инвентарный) здания, сооружения, объекта незавершенного строительства, расположенного на земельном участке | 24:50:0700094:133 |

| 1 | 2 | | | | 3 | | |
|---|---|---|--|-----------------|---|--|----------------------------|
| 9. | Сведения о земельных участках (землях общего пользования, территории общего пользования), посредством которых обеспечивается доступ | | | | Земли общего пользования | | |
| 10. | Иные сведения | | | | — | | |
| 4. Пояснения к сведениям об уточняемом земельном участке с кадастровым номером <u>24:50:0700103:258</u> : | | | | | | | |
| 1. | — | | | | | | |
| 1. Сведения о характерных точках границ уточняемого земельного участка с кадастровым номером <u>24:50:0700094:18</u> : | | | | | | | |
| Система координат <u>МСК-167 (24)</u> | | | | Зона № <u>4</u> | | | |
| Обозначение характерных точек границ | Координаты, м | | | | Метод определения координат | Формулы, примененные для расчета средней квадратической погрешности определения координат характерных точек границ (Mt), с подставленными в такие формулы значениями и итоговые (вычисленные) значения Mt, м | Описание закрепления точки |
| | содержатся в Едином государственном реестре недвижимости | | определены в результате выполнения комплексных кадастровых работ | | | | |
| | X | Y | X | Y | | | |
| 1 | 2 | 3 | 4 | 5 | 6 | 7 | 8 |
| н42У | — | — | 626 594,57 | 94 174,92 | Метод спутниковых геодезических измерений (определений) | 0,10 | — |
| н41У | — | — | 626 600,67 | 94 179,96 | | | |
| н40У | — | — | 626 608,70 | 94 186,31 | | | |
| н39У | — | — | 626 613,68 | 94 190,16 | | | |
| н38У | — | — | 626 622,53 | 94 193,36 | | | |
| н37У | — | — | 626 627,28 | 94 195,12 | | | |
| н20У | — | — | 626 619,94 | 94 213,59 | | | |
| н29У | — | — | 626 617,33 | 94 212,32 | | | |

| 1 | 2 | 3 | 4 | 5 | 6 | 7 | 8 |
|------|---|---|------------|-----------|---|------|---|
| н28У | — | — | 626 604,26 | 94 205,13 | Метод спутниковых геодезических измерений (определений) | 0,10 | — |
| н27У | — | — | 626 602,68 | 94 203,85 | | | |
| н49У | — | — | 626 595,22 | 94 198,64 | | | |
| н50У | — | — | 626 583,93 | 94 190,97 | | | |
| н51У | — | — | 626 583,05 | 94 190,38 | | | |
| н52У | — | — | 626 587,16 | 94 183,57 | | | |
| н53У | — | — | 626 588,42 | 94 184,29 | | | |
| н42У | — | — | 626 594,57 | 94 174,92 | | | |

2. Сведения о частях границ уточняемого земельного участка с кадастровым номером 24:50:0700094:18 :

| Обозначение части границ | | Горизонтальное проложение (S), м | Описание прохождения части границ | Сведения о согласовании местоположения границ (согласовано/спорное) |
|--------------------------|---------|----------------------------------|-----------------------------------|---|
| от т. 1 | до т. 2 | | | |
| 1 | 2 | 3 | 4 | 5 |
| н42У | н41У | 7,91 | — | согласовано |
| н41У | н40У | 10,24 | | |
| н40У | н39У | 6,29 | | |
| н39У | н38У | 9,41 | | |
| н38У | н37У | 5,07 | | |
| н37У | н20У | 19,88 | | |
| н20У | н29У | 2,90 | | |
| н29У | н28У | 14,92 | | |
| н28У | н27У | 2,03 | | |
| н27У | н49У | 9,10 | | |
| н49У | н50У | 13,65 | | |
| н50У | н51У | 1,06 | | |
| н51У | н52У | 7,95 | | |
| н52У | н53У | 1,45 | | |

| 1 | 2 | 3 | 4 | 5 |
|---|--|-------|---|-------------|
| н53У | н42У | 11,21 | — | согласовано |
| 3. Сведения о характеристиках уточняемого земельного участка с кадастровым номером | | | <u>24:50:0700094:18</u> : | |
| № п/п | Наименование характеристики земельного участка | | Значение характеристики | |
| 1 | 2 | | 3 | |
| 1. | Сведения об адресе земельного участка | | — | |
| 1.1. | Сведения об ином месте нахождения земельного участка, не являющегося объектом адресации, в структурированном виде | | — | |
| 1.2. | Дополнительные сведения о месте нахождения земельного участка | | — | |
| 2. | Площадь земельного участка ± величина погрешности определения (вычисления) площади ($P \pm \Delta P$), м ² | | 760 ± 10 | |
| 3. | Формула, примененная для вычисления предельной погрешности определения площади земельного участка, с подставленными значениями и итоговые (вычисленные) значения | | $3,5 * M_t * \sqrt{P} = 3,5 * 0,10 * \sqrt{(760)} = 10$ | |
| 4. | Площадь земельного участка согласно сведениям Единого государственного реестра недвижимости (Ркад), м ² | | 1 408 | |
| 5. | Оценка расхождения Р и Ркад (Р - Ркад), м ² | | 648 | |
| 6. | Предельный минимальный и максимальный размеры земельного участка (Рмин и Рмакс), м ² | | — — | |
| 7. | Вид (виды) разрешенного использования | | Для ведения приусадебного хозяйства | |
| 7.1. | Дополнительные сведения об использовании земельного участка | | — | |
| 8. | Кадастровый или иной государственный учетный номер (инвентарный) здания, сооружения, объекта незавершенного строительства, расположенного на земельном участке | | 24:50:0700094:275 | |
| 9. | Сведения о земельных участках (землях общего пользования, территории общего пользования), посредством которых обеспечивается доступ | | — | |
| 10. | Иные сведения | | — | |
| 4. Пояснения к сведениям об уточняемом земельном участке с кадастровым номером | | | <u>24:50:0700094:18</u> : | |
| 1. | — | | | |

| Сведения об уточняемых земельных участках, необходимые для исправления реестровых ошибок в сведениях о местоположении их границ | | | | | | | |
|---|--|----------------------------------|--|--------------|---|--|----------------------------|
| 1. Сведения о характерных точках границ уточняемого земельного участка с кадастровым номером | | | | | | 24:50:0700094:15 | |
| Система координат | | | | МСК-167 (24) | | | |
| Обозначение характерных точек границ | Координаты, м | | | | Метод определения координат | Формулы, примененные для расчета средней квадратической погрешности определения координат характерных точек границ (Mt), с подставленными в такие формулы значениями и итоговые (вычисленные) значения Mt, м | Описание закрепления точки |
| | содержатся в Едином государственном реестре недвижимости | | определены в результате выполнения комплексных кадастровых работ | | | | |
| | X | Y | X | Y | | | |
| 1 | 2 | 3 | 4 | 5 | 6 | 7 | 8 |
| 1 | 626 387,07 | 94 320,66 | 626 387,07 | 94 320,66 | Метод спутниковых геодезических измерений (определений) | $\sqrt{(m_0^2 + m_1^2)} = \sqrt{(0,10^2 + 0,10^2)} = 0,10$ | — |
| 2 | 626 385,32 | 94 324,10 | 626 385,32 | 94 324,10 | | | |
| 3 | 626 383,75 | 94 323,05 | 626 383,75 | 94 323,05 | | | |
| 4 | 626 379,25 | 94 332,90 | 626 379,25 | 94 332,90 | | | |
| н30У | — | — | 626 378,27 | 94 335,45 | | | |
| н34У | — | — | 626 372,75 | 94 332,95 | | | |
| 5 | 626 372,38 | 94 328,33 | — | — | — | — | — |
| 6 | 626 379,15 | 94 316,03 | — | — | — | — | — |
| 9 | 626 379,63 | 94 316,30 | 626 379,63 | 94 316,30 | Метод спутниковых геодезических измерений (определений) | $\sqrt{(m_0^2 + m_1^2)} = \sqrt{(0,10^2 + 0,10^2)} = 0,10$ | — |
| 8 | 626 386,84 | 94 320,53 | 626 386,84 | 94 320,53 | | | |
| 1 | 626 387,07 | 94 320,66 | 626 387,07 | 94 320,66 | | | |
| 2. Сведения о частях границ уточняемого земельного участка с кадастровым номером | | | | | | 24:50:0700094:15 | |
| Обозначение части границ | | Горизонтальное проложение (S), м | Описание прохождения части границ | | | Сведения о согласовании местоположения границ (согласовано/спорное) | |
| от т. | до т. | | | | | | |

| 1 | 2 | 3 | 4 | 5 |
|------|------|-------|---|-------------|
| 1 | 2 | 3,86 | — | согласовано |
| 2 | 3 | 1,89 | | |
| 3 | 4 | 10,83 | | |
| 4 | н30У | 2,73 | | |
| н30У | н34У | 6,06 | | |
| н34У | 9 | 18,02 | | |
| 9 | 8 | 8,36 | | |
| 8 | 1 | 0,26 | | |

3. Сведения о характеристиках уточняемого земельного участка с кадастровым номером 24:50:0700094:15 :

| № п/п | Наименование характеристики | Значение характеристики |
|-------|--|--|
| 1 | 2 | 3 |
| 1. | Сведения об адресе земельного участка | — |
| 1.1. | Сведения об ином месте нахождения земельного участка, не являющегося объектом адресации, в структурированном виде | — |
| 1.2. | Дополнительные сведения о месте нахождения земельного участка | — |
| 2. | Площадь земельного участка ± величина погрешности определения (вычисления) площади ($P \pm \Delta P$), м ² | 117 ± 4 |
| 3. | Формула, примененная для вычисления предельной погрешности определения площади земельного участка, с подставленными значениями и итоговые (вычисленные) значения | $3,5 * M_t * \sqrt{P} = 3,5 * 0,10 * \sqrt{117} = 4$ |
| 4. | Площадь земельного участка согласно сведениям Единого государственного реестра недвижимости (Ркад), м ² | 117 |
| 5. | Оценка расхождения Р и Ркад ($P - P_{кад}$), м ² | 0 |
| 6. | Предельный минимальный и максимальный размеры земельного участка (Рмин и Рмакс), м ² | — — |
| 7. | Кадастровый или иной государственный учетный номер (инвентарный) здания, сооружения, объекта незавершенного строительства, расположенного на земельном участке | — |
| 8. | Вид (виды) разрешенного использования | — |
| 8.1. | Дополнительные сведения об использовании земельного участка | — |
| 9. | Сведения о земельных участках (землях общего пользования, территории общего пользования), посредством которых обеспечивается доступ | Земли (земельные участки) общего пользования |

| 1 | 2 | | | | 3 | | |
|---|--|-----------|--|-----------|--|--|----------------------------|
| 10. | Иные сведения | | | | границы ЗУ установлены по фактическому использованию, а также устранены области чересполосицы (путем добавления/исключения точек ЗУ, создающих такие области). | | |
| 4. Пояснения к сведениям об уточняемом земельном участке с кадастровым номером | | | | | 24:50:0700094:15 | | |
| 1. | При выполнении ККР была выявлена и устранена РО в описании местоположения границ, исключено пересечение с фактическими границами смежного земельного участка | | | | | | |
| 1. Сведения о характерных точках границ уточняемого земельного участка с кадастровым номером | | | | | 24:50:0700094:9 | | |
| Система координат МСК-167 (24) | | | | | Зона № 4 | | |
| Обозначение характерных точек границ | Координаты, м | | | | Метод определения координат | Формулы, примененные для расчета средней квадратической погрешности определения координат характерных точек границ (Mt), с подставленными в такие формулы значениями и итоговые (вычисленные) значения Mt, м | Описание закрепления точки |
| | содержатся в Едином государственном реестре недвижимости | | определены в результате выполнения комплексных кадастровых работ | | | | |
| | X | Y | X | Y | | | |
| 1 | 2 | 3 | 4 | 5 | 6 | 7 | 8 |
| 1 | 626 410,64 | 94 337,19 | 626 410,64 | 94 337,19 | Метод спутниковых геодезических измерений (определений) | $\sqrt{(m_0^2 + m_1^2)} = \sqrt{(0,10^2 + 0,10^2)} = 0,10$ | — |
| 2 | 626 402,90 | 94 356,49 | 626 402,90 | 94 356,49 | | | |
| 3 | 626 399,60 | 94 364,36 | 626 399,60 | 94 364,36 | | | |
| 4 | 626 384,93 | 94 356,30 | 626 384,93 | 94 356,30 | | | |
| 5 | 626 373,22 | 94 348,83 | 626 373,22 | 94 348,83 | | | |
| н30У | — | — | 626 378,27 | 94 335,45 | | | |
| 4 | 626 379,25 | 94 332,90 | 626 379,25 | 94 332,90 | | | |
| 3 | 626 383,75 | 94 323,05 | 626 383,75 | 94 323,05 | | | |
| 2 | 626 385,32 | 94 324,10 | 626 385,32 | 94 324,10 | | | |

| | | | | | | | |
|------|------------|-----------|------------|-----------|---|--|---|
| 1 | 2 | 3 | 4 | 5 | 6 | 7 | 8 |
| н31У | — | — | 626 389,27 | 94 326,19 | Метод спутниковых геодезических измерений (определений) | $\sqrt{(m0^2 + m1^2)} = \sqrt{(0,10^2 + 0,10^2)} = 0,10$ | — |
| 176 | 626 408,83 | 94 336,57 | 626 408,83 | 94 336,57 | | | |
| 1 | 626 410,64 | 94 337,19 | 626 410,64 | 94 337,19 | | | |

2. Сведения о частях границ уточняемого земельного участка с кадастровым номером 24:50:0700094:9 :

| Обозначение части границ | | Горизонтальное проложение (S), м | Описание прохождения части границ | Сведения о согласовании местоположения границ (согласовано/спорное) |
|--------------------------|-------|----------------------------------|-----------------------------------|---|
| от т. | до т. | | | |
| 1 | 2 | 3 | 4 | 5 |
| 1 | 2 | 20,79 | — | согласовано |
| 2 | 3 | 8,53 | | |
| 3 | 4 | 16,74 | | |
| 4 | 5 | 13,89 | | |
| 5 | н30У | 14,30 | | |
| н30У | 4 | 2,73 | | |
| 4 | 3 | 10,83 | | |
| 3 | 2 | 1,89 | | |
| 2 | н31У | 4,47 | | |
| н31У | 176 | 22,14 | | |
| 176 | 1 | 1,91 | | |

3. Сведения о характеристиках уточняемого земельного участка с кадастровым номером 24:50:0700094:9 :

| № п/п | Наименование характеристики | Значение характеристики |
|-------|---|-------------------------|
| 1 | 2 | 3 |
| 1. | Сведения об адресе земельного участка | — |
| 1.1. | Сведения об ином месте нахождения земельного участка, не являющегося объектом адресации, в структурированном виде | — |
| 1.2. | Дополнительные сведения о месте нахождения земельного участка | — |
| 2. | Площадь земельного участка ± величина погрешности определения (вычисления) площади ($P \pm \Delta P$), м ² | 873 ± 10 |

| 1 | 2 | 3 |
|------|--|--|
| 3. | Формула, примененная для вычисления предельной погрешности определения площади земельного участка, с подставленными значениями и итоговые (вычисленные) значения | $3,5 * Mt * \sqrt{P} = 3,5 * 0,10 * \sqrt{873} = 10$ |
| 4. | Площадь земельного участка согласно сведениям Единого государственного реестра недвижимости (Ркад), м ² | 873 |
| 5. | Оценка расхождения Р и Ркад (Р - Ркад), м ² | 0 |
| 6. | Предельный минимальный и максимальный размеры земельного участка (Рмин и Рмакс), м ² | — — |
| 7. | Кадастровый или иной государственный учетный номер (инвентарный) здания, сооружения, объекта незавершенного строительства, расположенного на земельном участке | 24:50:0700094:190 |
| 8. | Вид (виды) разрешенного использования | — |
| 8.1. | Дополнительные сведения об использовании земельного участка | — |
| 9. | Сведения о земельных участках (землях общего пользования, территории общего пользования), посредством которых обеспечивается доступ | Земли (земельные участки) общего пользования |
| 10. | Иные сведения | устранены области чересполосицы (путем добавления/исключения точек ЗУ, создающих такие области). |

4. Пояснения к сведениям об уточняемом земельном участке с кадастровым номером 24:50:0700094:9 :

| | |
|----|---|
| 1. | При выполнении ККР была выявлена и устранена РО в описании местоположения границ, добавлены две новые точки для исключения чересполосицы со смежными земельными участками, площадь не изменилась. |
|----|---|

1. Сведения о характерных точках границ уточняемого земельного участка с кадастровым номером 24:50:0700094:76 :
Система координат МСК-167 (24) Зона № 4

| Обозначение характерных точек границ | Координаты, м | | | | Метод определения координат | Формулы, примененные для расчета средней квадратической погрешности определения координат характерных точек границ (Mt), с подставленными в такие формулы значениями и итоговые (вычисленные) значения Mt, м | Описание закрепления точки |
|--------------------------------------|--|---|--|---|-----------------------------|--|----------------------------|
| | содержатся в Едином государственном реестре недвижимости | | определены в результате выполнения комплексных кадастровых работ | | | | |
| | X | Y | X | Y | | | |
| 1 | 2 | 3 | 4 | 5 | 6 | 7 | 8 |

| 1 | 2 | 3 | 4 | 5 | 6 | 7 | 8 |
|------|------------|-----------|------------|-----------|---|--|------------------------|
| 731 | 626 510,53 | 94 312,28 | 626 510,53 | 94 312,28 | Метод спутниковых геодезических измерений (определений) | $\sqrt{(m0^2 + m1^2)} = \sqrt{(0,10^2 + 0,10^2)} = 0,10$ | Временный межевой знак |
| 732 | 626 521,25 | 94 291,91 | 626 521,25 | 94 291,91 | | | |
| 736 | — | — | 626 546,43 | 94 303,66 | | | |
| 1053 | — | — | 626 555,09 | 94 307,69 | | | |
| 733 | 626 555,08 | 94 307,69 | — | — | — | — | — |
| 734 | 626 546,60 | 94 323,35 | 626 546,60 | 94 323,35 | Метод спутниковых геодезических измерений (определений) | $\sqrt{(m0^2 + m1^2)} = \sqrt{(0,10^2 + 0,10^2)} = 0,10$ | Временный межевой знак |
| 735 | 626 543,19 | 94 330,89 | — | — | — | — | — |
| 1054 | — | — | 626 543,20 | 94 330,89 | Метод спутниковых геодезических измерений (определений) | $\sqrt{(m0^2 + m1^2)} = \sqrt{(0,10^2 + 0,10^2)} = 0,10$ | Временный межевой знак |
| 731 | 626 510,53 | 94 312,28 | 626 510,53 | 94 312,28 | | | |

2. Сведения о частях границ уточняемого земельного участка с кадастровым номером 24:50:0700094:76 :

| Обозначение части границ | | Горизонтальное проложение (S), м | Описание прохождения части границ | Сведения о согласовании местоположения границ (согласовано/спорное) |
|--------------------------|-------|----------------------------------|-----------------------------------|---|
| от т. | до т. | | | |
| 1 | 2 | 3 | 4 | 5 |
| 731 | 732 | 23,02 | — | согласовано |
| 732 | 736 | 27,79 | | |
| 736 | 1053 | 9,55 | | |
| 1053 | 734 | 17,81 | | |
| 734 | 1054 | 8,27 | | |
| 1054 | 731 | 37,60 | | |

3. Сведения о характеристиках уточняемого земельного участка с кадастровым номером 24:50:0700094:76 :

| № п/п | Наименование характеристики | Значение характеристики |
|-------|---|-------------------------|
| 1 | 2 | 3 |
| 1. | Сведения об адресе земельного участка | — |
| 1.1. | Сведения об ином месте нахождения земельного участка, не являющегося объектом адресации, в структурированном виде | — |
| 1.2. | Дополнительные сведения о месте нахождения земельного участка | — |

| 1 | 2 | 3 |
|---|---|--|
| 2. | Площадь земельного участка ± величина погрешности определения (вычисления) площади ($P \pm \Delta P$), м ² | 913 ± 11 |
| 3. | Формула, примененная для вычисления предельной погрешности определения площади земельного участка, с подставленными значениями и итоговые (вычисленные) значения | $3,5 * M_t * \sqrt{P} = 3,5 * 0,10 * \sqrt{913} = 11$ |
| 4. | Площадь земельного участка согласно сведениям Единого государственного реестра недвижимости (Ркад), м ² | 913 |
| 5. | Оценка расхождения Р и Ркад ($P - P_{кад}$), м ² | 0 |
| 6. | Предельный минимальный и максимальный размеры земельного участка (Рмин и Рмакс), м ² | — — |
| 7. | Кадастровый или иной государственный учетный номер (инвентарный) здания, сооружения, объекта незавершенного строительства, расположенного на земельном участке | 24:50:0700094:203 |
| 8. | Вид (виды) разрешенного использования | — |
| 8.1. | Дополнительные сведения об использовании земельного участка | — |
| 9. | Сведения о земельных участках (землях общего пользования, территории общего пользования), посредством которых обеспечивается доступ | Земли (земельные участки) общего пользования |
| 10. | Иные сведения | странение ошибок выявленных в сведениях ЕГРН (пересечения, топонекорректность, равенство координат). |
| 4. Пояснения к сведениям об уточняемом земельном участке с кадастровым номером | | 24:50:0700094:76 : |
| 1. | При выполнении ККР была выявлена и устранена РО в описании местоположения границ по сведениям ЕГРН, устранено пересечение со смежным земельным участком путем добавления новой точки. Также для исключения неравенства координат добавлены две новые точки смежного ЗУ. Площадь земельного участка не изменилась. | |

| 1. Сведения о характерных точках границ уточняемого земельного участка с кадастровым номером _____ | | | | | 24:50:0700094:12 _____ : | | |
|--|--|-----------|--|-----------|--|--|-------------------------------|
| Система координат _____ МСК-167 (24) _____ | | | | | Зона № _____ 4 _____ | | |
| Обозначение характерных точек границ | Координаты, м | | | | Метод определения координат | Формулы, примененные для расчета средней квадратической погрешности определения координат характерных точек границ (Mt), с подставленными в такие формулы значениями и итоговые (вычисленные) значения Mt, м | Описание закрепления точки |
| | содержатся в Едином государственном реестре недвижимости | | определены в результате выполнения комплексных кадастровых работ | | | | |
| | X | Y | X | Y | | | |
| 1 | 2 | 3 | 4 | 5 | 6 | 7 | 8 |
| 291 | 626 538,41 | 94 572,84 | 626 538,41 | 94 572,84 | Метод спутниковых геодезических измерений (определений) | $\sqrt{(m0^2 + m1^2)} = \sqrt{(0,10^2 + 0,10^2)} = 0,10$ | — |
| 109 | 626 552,09 | 94 575,18 | 626 552,09 | 94 575,18 | | | |
| 110 | 626 556,09 | 94 576,40 | 626 556,09 | 94 576,40 | | | |
| 111 | 626 559,49 | 94 586,74 | 626 559,49 | 94 586,74 | | | |
| 112 | 626 561,98 | 94 592,59 | 626 561,98 | 94 592,59 | | | |
| 113 | 626 563,55 | 94 595,74 | 626 563,55 | 94 595,74 | | | |
| 114 | 626 565,22 | 94 601,56 | 626 565,22 | 94 601,56 | | | |
| 115 | 626 569,99 | 94 607,89 | 626 569,99 | 94 607,89 | | | |
| 116 | 626 565,52 | 94 613,41 | 626 565,52 | 94 613,41 | | | |
| 117 | 626 543,99 | 94 615,12 | 626 543,99 | 94 615,12 | | | |
| 295 | 626 534,33 | 94 614,66 | 626 534,33 | 94 614,66 | | | |
| н32У | — | — | 626 535,51 | 94 595,34 | | | |

| 1 | 2 | 3 | 4 | 5 | 6 | 7 | 8 |
|------|------------|-----------|------------|-----------|---|--|---|
| н33У | — | — | 626 535,81 | 94 591,14 | Метод спутниковых геодезических измерений (определений) | $\sqrt{(m0^2 + m1^2)} = \sqrt{(0,10^2 + 0,10^2)} = 0,10$ | — |
| 119 | 626 536,57 | 94 596,34 | — | — | — | | |
| 120 | 626 536,77 | 94 591,36 | — | — | — | | |
| 292 | 626 536,62 | 94 588,91 | 626 536,62 | 94 588,91 | Метод спутниковых геодезических измерений (определений) | $\sqrt{(m0^2 + m1^2)} = \sqrt{(0,10^2 + 0,10^2)} = 0,10$ | |
| 291 | 626 538,41 | 94 572,84 | 626 538,41 | 94 572,84 | Метод спутниковых геодезических измерений (определений) | $\sqrt{(m0^2 + m1^2)} = \sqrt{(0,10^2 + 0,10^2)} = 0,10$ | |

2. Сведения о частях границ уточняемого земельного участка с кадастровым номером _____ **24:50:0700094:12** _____ :

| Обозначение части границ | | Горизонтальное проложение (S), м | Описание прохождения части границ | Сведения о согласовании местоположения границ (согласовано/спорное) |
|--------------------------|-------|----------------------------------|-----------------------------------|---|
| от т. | до т. | | | |
| 1 | 2 | 3 | 4 | 5 |
| 291 | 109 | 13,88 | — | согласовано |
| 109 | 110 | 4,18 | | |
| 110 | 111 | 10,88 | | |
| 111 | 112 | 6,36 | | |
| 112 | 113 | 3,52 | | |
| 113 | 114 | 6,05 | | |
| 114 | 115 | 7,93 | | |
| 115 | 116 | 7,10 | | |
| 116 | 117 | 21,60 | | |
| 117 | 295 | 9,67 | | |
| 295 | н32У | 19,36 | | |
| н32У | н33У | 4,21 | | |
| н33У | 292 | 2,37 | | |
| 292 | 291 | 16,17 | | |

3. Сведения о характеристиках уточняемого земельного участка с кадастровым номером _____ **24:50:0700094:12** _____ :

| № п/п | Наименование характеристики | Значение характеристики |
|-------|---|-------------------------|
| 1 | 2 | 3 |
| 1. | Сведения об адресе земельного участка | — |
| 1.1. | Сведения об ином месте нахождения земельного участка, не являющегося объектом адресации, в структурированном виде | — |
| 1.2. | Дополнительные сведения о месте нахождения земельного участка | — |

| 1 | 2 | 3 |
|---|---|--|
| 2. | Площадь земельного участка ± величина погрешности определения (вычисления) площади ($P \pm \Delta P$), м ² | 1 067 ± 11 |
| 3. | Формула, примененная для вычисления предельной погрешности определения площади земельного участка, с подставленными значениями и итоговые (вычисленные) значения | $3,5 * Mt * \sqrt{P} = 3,5 * 0,10 * \sqrt{1\ 067} = 11$ |
| 4. | Площадь земельного участка согласно сведениям Единого государственного реестра недвижимости (Ркад), м ² | 1 049 |
| 5. | Оценка расхождения P и Ркад (P - Ркад), м ² | 18 |
| 6. | Предельный минимальный и максимальный размеры земельного участка (Рмин и Рмакс), м ² | — — |
| 7. | Кадастровый или иной государственный учетный номер (инвентарный) здания, сооружения, объекта незавершенного строительства, расположенного на земельном участке | 24:50:0700094:108; 24:50:0700094:177 |
| 8. | Вид (виды) разрешенного использования | — |
| 8.1. | Дополнительные сведения об использовании земельного участка | — |
| 9. | Сведения о земельных участках (землях общего пользования, территории общего пользования), посредством которых обеспечивается доступ | Земли (земельные участки) общего пользования |
| 10. | Иные сведения | устранены области чересполосицы (путем добавления/исключения точек ЗУ, создающих такие области). |
| 4. Пояснения к сведениям об уточняемом земельном участке с кадастровым номером | | 24:50:0700094:12 : |
| 1. | При выполнении ККР была выявлена и устранена РО в описании местоположения границ. исключена область чересполосицы со смежным земельным участком путем добавления двух новых точек. Площадь изменена в пределах 10% от площади ЗУ, сведения о которой относительно этого ЗУ содержатся в ЕГРН. | |

Описание местоположения здания, сооружения, объекта незавершенного строительства на земельном участке

| 1. Сведения о характерных точках контура объекта недвижимости с кадастровым номером <u>24:50:0700094:98</u> : | | | | | | | | |
|---|--|---|-----------------|--|-----------|-----------|---|--|
| Система координат <u>МСК-167 (24)</u> | | | Зона № <u>4</u> | | | | | |
| Обозначение характерных точек границ | Содержатся в Едином государственном реестре недвижимости | | | Определены в ходе выполнения комплексных кадастровых работ | | | Метод определения координат | Формулы, примененные для расчета средней квадратической погрешности определения координат характерных точек (Mt), м, с подставленными в такие формулы значениями и итоговые (вычисленные) значения Mt, м |
| | координаты, м | | Радиус, м | координаты, м | | Радиус, м | | |
| | X | Y | R | X | Y | R | | |
| 1 | 2 | 3 | 4 | 5 | 6 | 7 | 8 | 9 |
| н159О | — | — | — | 626 441,42 | 94 467,82 | — | Метод спутниковых геодезических измерений (определений) | $\sqrt{(0,10^2 + 0,10^2)}$ |
| н160О | — | — | — | 626 429,04 | 94 465,47 | — | | |
| н161О | — | — | — | 626 431,22 | 94 453,98 | — | | |
| н162О | — | — | — | 626 443,60 | 94 456,33 | — | | |
| н159О | — | — | — | 626 441,42 | 94 467,82 | — | | |
| 2. Сведения о характеристиках объекта недвижимости с кадастровым номером <u>24:50:0700094:98</u> : | | | | | | | | |
| № п/п | Наименование характеристики | | | Значение характеристики | | | | |
| 1 | 2 | | | 3 | | | | |
| 1. | Вид объекта недвижимости | | | Здание | | | | |
| 2. | Ранее присвоенный государственный учетный номер (инвентарный) здания, сооружения, объекта незавершенного строительства | | | — | | | | |
| 3. | Кадастровый номер земельного участка (земельных участков), в границах которого (которых) расположены здание, сооружение, объект незавершенного строительства | | | 24:50:0700094:55 | | | | |
| 4. | Уникальный учетный номер кадастрового квартала, в границах которого расположены здание, сооружение, объект незавершенного строительства | | | 24:50:0700094 | | | | |

| 1 | 2 | 3 |
|------|---|---|
| 5. | Сведения об адресе здания, сооружения, объекта незавершенного строительства | — |
| 5.1. | Сведения об ином месте нахождения здания, сооружения, объекта незавершенного строительства, не являющегося объектом адресации, в структурированном виде | — |
| 5.2. | Дополнительные сведения о месте нахождения здания, сооружения, объекта незавершенного строительства | — |
| 6. | Иные сведения | — |

3. Пояснения к сведениям об объекте недвижимости с кадастровым номером 24:50:0700094:98 :

| | |
|----|---|
| 1. | — |
|----|---|

1. Сведения о характерных точках контура объекта недвижимости с кадастровым номером 24:50:0700094:114 :

| | |
|---------------------------------------|-----------------|
| Система координат <u>МСК-167 (24)</u> | Зона № <u>4</u> |
|---------------------------------------|-----------------|

| Обозначение характерных точек границ | Содержатся в Едином государственном реестре недвижимости | | | Определены в ходе выполнения комплексных кадастровых работ | | | Метод определения координат | Формулы, примененные для расчета средней квадратической погрешности определения координат характерных точек (Mt), м, с подставленными в такие формулы значениями и итоговые (вычисленные) значения Mt, м |
|--------------------------------------|--|---|-----------|--|-----------|-----------|---|--|
| | координаты, м | | Радиус, м | координаты, м | | Радиус, м | | |
| | X | Y | R | X | Y | R | | |
| 1 | 2 | 3 | 4 | 5 | 6 | 7 | 8 | 9 |
| н1910 | — | — | — | 626 492,69 | 94 287,98 | — | Метод спутниковых геодезических измерений (определений) | $\sqrt{(0,10^2 + 0,10^2)}$ |
| н1920 | — | — | — | 626 499,95 | 94 292,11 | — | | |
| н1930 | — | — | — | 626 496,27 | 94 298,58 | — | | |
| н1940 | — | — | — | 626 489,01 | 94 294,45 | — | | |
| н1910 | — | — | — | 626 492,69 | 94 287,98 | — | | |

2. Сведения о характеристиках объекта недвижимости с кадастровым номером 24:50:0700094:114 :

| № п/п | Наименование характеристики | Значение характеристики |
|-------|-----------------------------|-------------------------|
| 1 | 2 | 3 |
| 1. | Вид объекта недвижимости | Здание |

| 1 | 2 | 3 |
|------|--|-----------------|
| 2. | Ранее присвоенный государственный учетный номер (инвентарный) здания, сооружения, объекта незавершенного строительства | — |
| 3. | Кадастровый номер земельного участка (земельных участков), в границах которого (которых) расположены здание, сооружение, объект незавершенного строительства | 24:50:0700094:1 |
| 4. | Уникальный учетный номер кадастрового квартала, в границах которого расположены здание, сооружение, объект незавершенного строительства | 24:50:0700094 |
| 5. | Сведения об адресе здания, сооружения, объекта незавершенного строительства | — |
| 5.1. | Сведения об ином месте нахождения здания, сооружения, объекта незавершенного строительства, не являющегося объектом адресации, в структурированном виде | — |
| 5.2. | Дополнительные сведения о месте нахождения здания, сооружения, объекта незавершенного строительства | — |
| 6. | Иные сведения | — |

3. Пояснения к сведениям об объекте недвижимости с кадастровым номером 24:50:0700094:114 :

| | |
|----|---|
| 1. | — |
|----|---|

1. Сведения о характерных точках контура объекта недвижимости с кадастровым номером 24:50:0700094:162 :

| Система координат | | МСК-167 (24) | | | | | Зона № <u>4</u> | |
|--------------------------------------|--|--------------|-----------|--|-----------|-----------|---|--|
| Обозначение характерных точек границ | Содержатся в Едином государственном реестре недвижимости | | | Определены в ходе выполнения комплексных кадастровых работ | | | Метод определения координат | Формулы, примененные для расчета средней квадратической погрешности определения координат характерных точек (Mt), м, с подставленными в такие формулы значениями и итоговые (вычисленные) значения Mt, м |
| | координаты, м | | Радиус, м | координаты, м | | Радиус, м | | |
| | X | Y | R | X | Y | R | | |
| 1 | 2 | 3 | 4 | 5 | 6 | 7 | 8 | 9 |
| н293О | — | — | — | 626 563,68 | 94 256,94 | — | Метод спутниковых геодезических измерений (определений) | $\sqrt{(0,10^2 + 0,10^2)}$ |
| н294О | — | — | — | 626 557,04 | 94 268,47 | — | | |
| н295О | — | — | — | 626 547,45 | 94 262,95 | — | | |

| 1 | 2 | 3 | 4 | 5 | 6 | 7 | 8 | 9 |
|-------|---|---|---|------------|-----------|---|---|----------------------------|
| н2960 | — | — | — | 626 548,54 | 94 261,04 | — | Метод спутниковых геодезических измерений (определений) | $\sqrt{(0,10^2 + 0,10^2)}$ |
| н2970 | — | — | — | 626 546,80 | 94 260,04 | — | | |
| н2980 | — | — | — | 626 548,70 | 94 256,74 | — | | |
| н2990 | — | — | — | 626 550,44 | 94 257,75 | — | | |
| н3000 | — | — | — | 626 552,87 | 94 253,52 | — | | |
| н3010 | — | — | — | 626 554,95 | 94 251,92 | — | | |
| н2930 | — | — | — | 626 563,68 | 94 256,94 | — | | |

2. Сведения о характеристиках объекта недвижимости с кадастровым номером 24:50:0700094:162 :

| № п/п | Наименование характеристики | Значение характеристики |
|-------|--|-------------------------|
| 1 | 2 | 3 |
| 1. | Вид объекта недвижимости | Здание |
| 2. | Ранее присвоенный государственный учетный номер (инвентарный) здания, сооружения, объекта незавершенного строительства | — |
| 3. | Кадастровый номер земельного участка (земельных участков), в границах которого (которых) расположены здание, сооружение, объект незавершенного строительства | 24:50:0700094:62 |
| 4. | Уникальный учетный номер кадастрового квартала, в границах которого расположены здание, сооружение, объект незавершенного строительства | 24:50:0700094 |
| 5. | Сведения об адресе здания, сооружения, объекта незавершенного строительства | — |
| 5.1. | Сведения об ином месте нахождения здания, сооружения, объекта незавершенного строительства, не являющегося объектом адресации, в структурированном виде | — |
| 5.2. | Дополнительные сведения о месте нахождения здания, сооружения, объекта незавершенного строительства | — |
| 6. | Иные сведения | — |

| 3. Пояснения к сведениям об объекте недвижимости с кадастровым номером _____ 24:50:0700094:162 _____ : | | | | | | | | |
|--|--|---|-----------|--|-----------|-----------|---|--|
| 1. _____ | | | | | | | | |
| 1. Сведения о характерных точках контура объекта недвижимости с кадастровым номером _____ 24:50:0700094:94 _____ : | | | | | | | | |
| Система координат _____ МСК-167 (24) _____ | | | | Зона № _____ 4 _____ | | | | |
| Обозначение характерных точек границ | Содержатся в Едином государственном реестре недвижимости | | | Определены в ходе выполнения комплексных кадастровых работ | | | Метод определения координат | Формулы, примененные для расчета средней квадратической погрешности определения координат характерных точек (Mt), м, с подставленными в такие формулы значениями и итоговые (вычисленные) значения Mt, м |
| | координаты, м | | Радиус, м | координаты, м | | Радиус, м | | |
| | X | Y | R | X | Y | R | | |
| 1 | 2 | 3 | 4 | 5 | 6 | 7 | 8 | 9 |
| н1270 | — | — | — | 626 541,58 | 94 280,73 | — | Метод спутниковых геодезических измерений (определений) | $\sqrt{(0,10^2 + 0,10^2)}$ |
| н1280 | — | — | — | 626 536,73 | 94 289,09 | — | | |
| н1290 | — | — | — | 626 537,29 | 94 289,42 | — | | |
| н1300 | — | — | — | 626 535,16 | 94 293,09 | — | | |
| н1310 | — | — | — | 626 531,87 | 94 291,18 | — | | |
| н1320 | — | — | — | 626 532,47 | 94 290,15 | — | | |
| н1330 | — | — | — | 626 526,59 | 94 286,73 | — | | |
| н1340 | — | — | — | 626 532,95 | 94 275,77 | — | | |
| н1350 | — | — | — | 626 532,23 | 94 275,33 | — | | |
| н1360 | — | — | — | 626 533,67 | 94 272,98 | — | | |
| н1370 | — | — | — | 626 537,39 | 94 275,28 | — | | |
| н1380 | — | — | — | 626 537,85 | 94 274,53 | — | | |

| 1 | 2 | 3 | 4 | 5 | 6 | 7 | 8 | 9 |
|-------|---|---|------------|------------|-----------|---|---|----------------------------|
| н139О | — | — | — | 626 540,74 | 94 276,12 | — | Метод спутниковых геодезических измерений (определений) | $\sqrt{(0,10^2 + 0,10^2)}$ |
| н140О | — | — | 626 539,01 | 94 279,24 | — | | | |
| н127О | — | — | — | 626 541,58 | 94 280,73 | — | | |

2. Сведения о характеристиках объекта недвижимости с кадастровым номером 24:50:0700094:94 :

| № п/п | Наименование характеристики | Значение характеристики |
|-------|--|-------------------------|
| 1 | 2 | 3 |
| 1. | Вид объекта недвижимости | Здание |
| 2. | Ранее присвоенный государственный учетный номер (инвентарный) здания, сооружения, объекта незавершенного строительства | — |
| 3. | Кадастровый номер земельного участка (земельных участков), в границах которого (которых) расположены здание, сооружение, объект незавершенного строительства | 24:50:0700094:90 |
| 4. | Уникальный учетный номер кадастрового квартала, в границах которого расположены здание, сооружение, объект незавершенного строительства | 24:50:0700094 |
| 5. | Сведения об адресе здания, сооружения, объекта незавершенного строительства | — |
| 5.1. | Сведения об ином месте нахождения здания, сооружения, объекта незавершенного строительства, не являющегося объектом адресации, в структурированном виде | — |
| 5.2. | Дополнительные сведения о месте нахождения здания, сооружения, объекта незавершенного строительства | — |
| 6. | Иные сведения | — |

3. Пояснения к сведениям об объекте недвижимости с кадастровым номером 24:50:0700094:94 :

| | |
|----|---|
| 1. | — |
|----|---|

| 1. Сведения о характерных точках контура объекта недвижимости с кадастровым номером | | | | | | | 24:50:0700094:295 | |
|---|--|---|-----------|--|-----------|-----------|---|--|
| Система координат | | | | МСК-167 (24) | | | Зона № 4 | |
| Обозначение характерных точек границ | Содержатся в Едином государственном реестре недвижимости | | | Определены в ходе выполнения комплексных кадастровых работ | | | Метод определения координат | Формулы, примененные для расчета средней квадратической погрешности определения координат характерных точек (Mt), м, с подставленными в такие формулы значениями и итоговые (вычисленные) значения Mt, м |
| | координаты, м | | Радиус, м | координаты, м | | Радиус, м | | |
| | X | Y | R | X | Y | R | | |
| 1 | 2 | 3 | 4 | 5 | 6 | 7 | 8 | 9 |
| н3800 | — | — | — | 626 583,84 | 94 330,33 | — | Метод спутниковых геодезических измерений (определений) | $\sqrt{(0,10^2 + 0,10^2)}$ |
| н3810 | — | — | — | 626 572,44 | 94 328,40 | — | | |
| н3820 | — | — | — | 626 575,20 | 94 312,01 | — | | |
| н3830 | — | — | — | 626 586,60 | 94 313,93 | — | | |
| н3800 | — | — | — | 626 583,84 | 94 330,33 | — | | |
| 2. Сведения о характеристиках объекта недвижимости с кадастровым номером | | | | | | | 24:50:0700094:295 | |
| № п/п | Наименование характеристики | | | Значение характеристики | | | | |
| 1 | 2 | | | 3 | | | | |
| 1. | Вид объекта недвижимости | | | Здание | | | | |
| 2. | Ранее присвоенный государственный учетный номер (инвентарный) здания, сооружения, объекта незавершенного строительства | | | — | | | | |
| 3. | Кадастровый номер земельного участка (земельных участков), в границах которого (которых) расположены здание, сооружение, объект незавершенного строительства | | | 24:50:0700094:614 | | | | |
| 4. | Уникальный учетный номер кадастрового квартала, в границах которого расположены здание, сооружение, объект незавершенного строительства | | | 24:50:0700094 | | | | |

| 1 | 2 | 3 |
|------|---|---|
| 5. | Сведения об адресе здания, сооружения, объекта незавершенного строительства | — |
| 5.1. | Сведения об ином месте нахождения здания, сооружения, объекта незавершенного строительства, не являющегося объектом адресации, в структурированном виде | — |
| 5.2. | Дополнительные сведения о месте нахождения здания, сооружения, объекта незавершенного строительства | — |
| 6. | Иные сведения | — |

3. Пояснения к сведениям об объекте недвижимости с кадастровым номером 24:50:0700094:295 :

| | |
|----|---|
| 1. | — |
|----|---|

1. Сведения о характерных точках контура объекта недвижимости с кадастровым номером 24:50:0700094:108 :

| Система координат | | МСК-167 (24) | | Зона № | | 4 | | |
|--------------------------------------|--|--------------|-----------|--|-----------|-----------|---|--|
| Обозначение характерных точек границ | Содержатся в Едином государственном реестре недвижимости | | | Определены в ходе выполнения комплексных кадастровых работ | | | Метод определения координат | Формулы, примененные для расчета средней квадратической погрешности определения координат характерных точек (Mt), м, с подставленными в такие формулы значениями и итоговые (вычисленные) значения Mt, м |
| | координаты, м | | Радиус, м | координаты, м | | Радиус, м | | |
| | X | Y | R | X | Y | R | | |
| 1 | 2 | 3 | 4 | 5 | 6 | 7 | 8 | 9 |
| н1790 | — | — | — | 626 554,06 | 94 589,87 | — | Метод спутниковых геодезических измерений (определений) | $\sqrt{(0,10^2 + 0,10^2)}$ |
| н1800 | — | — | — | 626 545,47 | 94 590,19 | — | | |
| н1810 | — | — | — | 626 545,06 | 94 579,09 | — | | |
| н1820 | — | — | — | 626 553,65 | 94 578,78 | — | | |
| н1790 | — | — | — | 626 554,06 | 94 589,87 | — | | |

2. Сведения о характеристиках объекта недвижимости с кадастровым номером 24:50:0700094:108 :

| № п/п | Наименование характеристики | Значение характеристики |
|-------|-----------------------------|-------------------------|
| 1 | 2 | 3 |
| 1. | Вид объекта недвижимости | Здание |

| 1 | 2 | 3 |
|------|--|------------------|
| 2. | Ранее присвоенный государственный учетный номер (инвентарный) здания, сооружения, объекта незавершенного строительства | — |
| 3. | Кадастровый номер земельного участка (земельных участков), в границах которого (которых) расположены здание, сооружение, объект незавершенного строительства | 24:50:0700094:12 |
| 4. | Уникальный учетный номер кадастрового квартала, в границах которого расположены здание, сооружение, объект незавершенного строительства | 24:50:0700094 |
| 5. | Сведения об адресе здания, сооружения, объекта незавершенного строительства | — |
| 5.1. | Сведения об ином месте нахождения здания, сооружения, объекта незавершенного строительства, не являющегося объектом адресации, в структурированном виде | — |
| 5.2. | Дополнительные сведения о месте нахождения здания, сооружения, объекта незавершенного строительства | — |
| 6. | Иные сведения | — |

3. Пояснения к сведениям об объекте недвижимости с кадастровым номером 24:50:0700094:108 :

| | |
|----|---|
| 1. | — |
|----|---|

1. Сведения о характерных точках контура объекта недвижимости с кадастровым номером 24:50:0700094:177 :

| Система координат | | МСК-167 (24) | | | | | Зона № <u>4</u> | |
|--------------------------------------|--|--------------|-----------|--|-----------|-----------|---|--|
| Обозначение характерных точек границ | Содержатся в Едином государственном реестре недвижимости | | | Определены в ходе выполнения комплексных кадастровых работ | | | Метод определения координат | Формулы, примененные для расчета средней квадратической погрешности определения координат характерных точек (Mt), м, с подставленными в такие формулы значениями и итоговые (вычисленные) значения Mt, м |
| | координаты, м | | Радиус, м | координаты, м | | Радиус, м | | |
| | X | Y | R | X | Y | R | | |
| 1 | 2 | 3 | 4 | 5 | 6 | 7 | 8 | 9 |
| н322О | — | — | — | 626 541,53 | 94 585,71 | — | Метод спутниковых геодезических измерений (определений) | $\sqrt{(0,10^2 + 0,10^2)}$ |
| н323О | — | — | — | 626 537,12 | 94 585,19 | — | | |
| н324О | — | — | — | 626 537,93 | 94 578,22 | — | | |

| | | | | | | | | |
|-------|---|---|---|------------|-----------|---|---|----------------------------|
| 1 | 2 | 3 | 4 | 5 | 6 | 7 | 8 | 9 |
| н3250 | — | — | — | 626 542,34 | 94 578,73 | — | Метод спутниковых геодезических измерений (определений) | $\sqrt{(0,10^2 + 0,10^2)}$ |
| н3220 | — | — | — | 626 541,53 | 94 585,71 | — | | |

2. Сведения о характеристиках объекта недвижимости с кадастровым номером 24:50:0700094:177 :

| № п/п | Наименование характеристики | Значение характеристики |
|-------|--|-------------------------|
| 1 | 2 | 3 |
| 1. | Вид объекта недвижимости | Здание |
| 2. | Ранее присвоенный государственный учетный номер (инвентарный) здания, сооружения, объекта незавершенного строительства | — |
| 3. | Кадастровый номер земельного участка (земельных участков), в границах которого (которых) расположены здание, сооружение, объект незавершенного строительства | 24:50:0700094:12 |
| 4. | Уникальный учетный номер кадастрового квартала, в границах которого расположены здание, сооружение, объект незавершенного строительства | 24:50:0700094 |
| 5. | Сведения об адресе здания, сооружения, объекта незавершенного строительства | — |
| 5.1. | Сведения об ином месте нахождения здания, сооружения, объекта незавершенного строительства, не являющегося объектом адресации, в структурированном виде | — |
| 5.2. | Дополнительные сведения о месте нахождения здания, сооружения, объекта незавершенного строительства | — |
| 6. | Иные сведения | — |

3. Пояснения к сведениям об объекте недвижимости с кадастровым номером 24:50:0700094:177 :

| | |
|----|---|
| 1. | — |
|----|---|

| 1. Сведения о характерных точках контура объекта недвижимости с кадастровым номером | | | | | | | 24:50:0700094:176 | | |
|---|--|---|-----------|--|-----------|-----------|---|--|---|
| Система координат | | | | МСК-167 (24) | | | Зона № | | 4 |
| Обозначение характерных точек границ | Содержатся в Едином государственном реестре недвижимости | | | Определены в ходе выполнения комплексных кадастровых работ | | | Метод определения координат | Формулы, примененные для расчета средней квадратической погрешности определения координат характерных точек (Mt), м, с подставленными в такие формулы значениями и итоговые (вычисленные) значения Mt, м | |
| | координаты, м | | Радиус, м | координаты, м | | Радиус, м | | | |
| | X | Y | R | X | Y | R | | | |
| 1 | 2 | 3 | 4 | 5 | 6 | 7 | 8 | 9 | |
| н318О | — | — | — | 626 479,22 | 94 566,61 | — | Метод спутниковых геодезических измерений (определений) | $\sqrt{(0,10^2 + 0,10^2)}$ | |
| н319О | — | — | — | 626 478,65 | 94 571,99 | — | | | |
| н320О | — | — | — | 626 470,72 | 94 571,15 | — | | | |
| н321О | — | — | — | 626 471,29 | 94 565,77 | — | | | |
| н318О | — | — | — | 626 479,22 | 94 566,61 | — | | | |
| 2. Сведения о характеристиках объекта недвижимости с кадастровым номером | | | | | | | 24:50:0700094:176 | | |
| № п/п | Наименование характеристики | | | Значение характеристики | | | | | |
| 1 | 2 | | | 3 | | | | | |
| 1. | Вид объекта недвижимости | | | Здание | | | | | |
| 2. | Ранее присвоенный государственный учетный номер (инвентарный) здания, сооружения, объекта незавершенного строительства | | | — | | | | | |
| 3. | Кадастровый номер земельного участка (земельных участков), в границах которого (которых) расположены здание, сооружение, объект незавершенного строительства | | | 24:50:0700094:616 | | | | | |
| 4. | Уникальный учетный номер кадастрового квартала, в границах которого расположены здание, сооружение, объект незавершенного строительства | | | 24:50:0700094 | | | | | |

| 1 | 2 | 3 |
|------|---|---|
| 5. | Сведения об адресе здания, сооружения, объекта незавершенного строительства | — |
| 5.1. | Сведения об ином месте нахождения здания, сооружения, объекта незавершенного строительства, не являющегося объектом адресации, в структурированном виде | — |
| 5.2. | Дополнительные сведения о месте нахождения здания, сооружения, объекта незавершенного строительства | — |
| 6. | Иные сведения | — |

3. Пояснения к сведениям об объекте недвижимости с кадастровым номером 24:50:0700094:176 :

| | |
|----|---|
| 1. | — |
|----|---|

1. Сведения о характерных точках контура объекта недвижимости с кадастровым номером 24:50:0700094:646 :

Система координат МСК-167 (24) Зона № 4

| Обозначение характерных точек границ | Содержатся в Едином государственном реестре недвижимости | | | Определены в ходе выполнения комплексных кадастровых работ | | | Метод определения координат | Формулы, примененные для расчета средней квадратической погрешности определения координат характерных точек (Mt), м, с подставленными в такие формулы значениями и итоговые (вычисленные) значения Mt, м |
|--------------------------------------|--|---|-----------|--|-----------|-----------|---|--|
| | координаты, м | | Радиус, м | координаты, м | | Радиус, м | | |
| | X | Y | R | X | Y | R | | |
| 1 | 2 | 3 | 4 | 5 | 6 | 7 | 8 | 9 |
| н4000 | — | — | — | 626 426,22 | 94 555,85 | — | Метод спутниковых геодезических измерений (определений) | $\sqrt{(0,10^2 + 0,10^2)}$ |
| н4010 | — | — | — | 626 421,13 | 94 576,43 | — | | |
| н4020 | — | — | — | 626 414,82 | 94 574,87 | — | | |
| н4030 | — | — | — | 626 419,91 | 94 554,29 | — | | |
| н4000 | — | — | — | 626 426,22 | 94 555,85 | — | | |

2. Сведения о характеристиках объекта недвижимости с кадастровым номером 24:50:0700094:646 :

| № п/п | Наименование характеристики | Значение характеристики |
|-------|-----------------------------|-------------------------|
| 1 | 2 | 3 |
| 1. | Вид объекта недвижимости | Здание |

| 1 | 2 | 3 |
|------|--|-------------------|
| 2. | Ранее присвоенный государственный учетный номер (инвентарный) здания, сооружения, объекта незавершенного строительства | — |
| 3. | Кадастровый номер земельного участка (земельных участков), в границах которого (которых) расположены здание, сооружение, объект незавершенного строительства | 24:50:0700094:610 |
| 4. | Уникальный учетный номер кадастрового квартала, в границах которого расположены здание, сооружение, объект незавершенного строительства | 24:50:0700094 |
| 5. | Сведения об адресе здания, сооружения, объекта незавершенного строительства | — |
| 5.1. | Сведения об ином месте нахождения здания, сооружения, объекта незавершенного строительства, не являющегося объектом адресации, в структурированном виде | — |
| 5.2. | Дополнительные сведения о месте нахождения здания, сооружения, объекта незавершенного строительства | — |
| 6. | Иные сведения | — |

3. Пояснения к сведениям об объекте недвижимости с кадастровым номером 24:50:0700094:646 :

| | |
|----|---|
| 1. | — |
|----|---|

1. Сведения о характерных точках контура объекта недвижимости с кадастровым номером 24:50:0700094:95 :

| Система координат | | МСК-167 (24) | | | | | Зона № <u>4</u> | |
|--------------------------------------|--|--------------|-----------|--|-----------|-----------|---|--|
| Обозначение характерных точек границ | Содержатся в Едином государственном реестре недвижимости | | | Определены в ходе выполнения комплексных кадастровых работ | | | Метод определения координат | Формулы, примененные для расчета средней квадратической погрешности определения координат характерных точек (Mt), м, с подставленными в такие формулы значениями и итоговые (вычисленные) значения Mt, м |
| | координаты, м | | Радиус, м | координаты, м | | Радиус, м | | |
| | X | Y | R | X | Y | R | | |
| 1 | 2 | 3 | 4 | 5 | 6 | 7 | 8 | 9 |
| н141О | — | — | — | 626 346,59 | 94 540,16 | — | Метод спутниковых геодезических измерений (определений) | $\sqrt{(0,10^2 + 0,10^2)}$ |
| н142О | — | — | — | 626 340,13 | 94 539,23 | — | | |
| н143О | — | — | — | 626 339,34 | 94 544,75 | — | | |

| 1 | 2 | 3 | 4 | 5 | 6 | 7 | 8 | 9 |
|-------|---|---|---|------------|-----------|---|---|----------------------------|
| н1440 | — | — | — | 626 340,18 | 94 544,88 | — | Метод спутниковых геодезических измерений (определений) | $\sqrt{(0,10^2 + 0,10^2)}$ |
| н1450 | — | — | — | 626 339,55 | 94 549,06 | — | | |
| н1460 | — | — | — | 626 339,26 | 94 549,02 | — | | |
| н1470 | — | — | — | 626 338,54 | 94 553,73 | — | | |
| н1480 | — | — | — | 626 349,08 | 94 555,31 | — | | |
| н1490 | — | — | — | 626 347,97 | 94 562,72 | — | | |
| н1500 | — | — | — | 626 352,67 | 94 563,41 | — | | |
| н1510 | — | — | — | 626 353,78 | 94 556,02 | — | | |
| н1520 | — | — | — | 626 366,26 | 94 557,87 | — | | |
| н1530 | — | — | — | 626 367,71 | 94 548,05 | — | | |
| н1540 | — | — | — | 626 345,90 | 94 544,83 | — | | |
| н1410 | — | — | — | 626 346,59 | 94 540,16 | — | | |

2. Сведения о характеристиках объекта недвижимости с кадастровым номером 24:50:0700094:95 :

| № п/п | Наименование характеристики | Значение характеристики |
|-------|--|-------------------------|
| 1 | 2 | 3 |
| 1. | Вид объекта недвижимости | Здание |
| 2. | Ранее присвоенный государственный учетный номер (инвентарный) здания, сооружения, объекта незавершенного строительства | — |
| 3. | Кадастровый номер земельного участка (земельных участков), в границах которого (которых) расположены здание, сооружение, объект незавершенного строительства | 24:50:0700094:607 |

| 1 | 2 | 3 |
|------|---|---------------|
| 4. | Уникальный учетный номер кадастрового квартала, в границах которого расположены здание, сооружение, объект незавершенного строительства | 24:50:0700094 |
| 5. | Сведения об адресе здания, сооружения, объекта незавершенного строительства | — |
| 5.1. | Сведения об ином месте нахождения здания, сооружения, объекта незавершенного строительства, не являющегося объектом адресации, в структурированном виде | — |
| 5.2. | Дополнительные сведения о месте нахождения здания, сооружения, объекта незавершенного строительства | — |
| 6. | Иные сведения | — |

3. Пояснения к сведениям об объекте недвижимости с кадастровым номером 24:50:0700094:95 :

| | |
|----|---|
| 1. | — |
|----|---|

1. Сведения о характерных точках контура объекта недвижимости с кадастровым номером 24:50:0700094:111 :

| Система координат <u>МСК-167 (24)</u> | | | Зона № <u>4</u> | | | | | |
|---------------------------------------|--|---|-----------------|--|-----------|-----------|---|--|
| Обозначение характерных точек границ | Содержатся в Едином государственном реестре недвижимости | | | Определены в ходе выполнения комплексных кадастровых работ | | | Метод определения координат | Формулы, примененные для расчета средней квадратической погрешности определения координат характерных точек (Mt), м, с подставленными в такие формулы значениями и итоговые (вычисленные) значения Mt, м |
| | координаты, м | | Радиус, м | координаты, м | | Радиус, м | | |
| | X | Y | R | X | Y | R | | |
| 1 | 2 | 3 | 4 | 5 | 6 | 7 | 8 | 9 |
| н183О | — | — | — | 626 309,83 | 94 559,28 | — | Метод спутниковых геодезических измерений (определений) | $\sqrt{(0,10^2 + 0,10^2)}$ |
| н184О | — | — | — | 626 311,04 | 94 564,63 | — | | |
| н185О | — | — | — | 626 306,87 | 94 565,58 | — | | |
| н186О | — | — | — | 626 305,66 | 94 560,23 | — | | |
| н183О | — | — | — | 626 309,83 | 94 559,28 | — | | |

| 2. Сведения о характеристиках объекта недвижимости с кадастровым номером <u>24:50:0700094:111</u> : | | | | | | | | |
|--|--|---|-----------------|--|-----------|-----------|---|--|
| № п/п | Наименование характеристики | | | Значение характеристики | | | | |
| 1 | 2 | | | 3 | | | | |
| 1. | Вид объекта недвижимости | | | Здание | | | | |
| 2. | Ранее присвоенный государственный учетный номер (инвентарный) здания, сооружения, объекта незавершенного строительства | | | — | | | | |
| 3. | Кадастровый номер земельного участка (земельных участков), в границах которого (которых) расположены здание, сооружение, объект незавершенного строительства | | | 24:50:0700094:89 | | | | |
| 4. | Уникальный учетный номер кадастрового квартала, в границах которого расположены здание, сооружение, объект незавершенного строительства | | | 24:50:0700094 | | | | |
| 5. | Сведения об адресе здания, сооружения, объекта незавершенного строительства | | | — | | | | |
| 5.1. | Сведения об ином месте нахождения здания, сооружения, объекта незавершенного строительства, не являющегося объектом адресации, в структурированном виде | | | — | | | | |
| 5.2. | Дополнительные сведения о месте нахождения здания, сооружения, объекта незавершенного строительства | | | — | | | | |
| 6. | Иные сведения | | | — | | | | |
| 3. Пояснения к сведениям об объекте недвижимости с кадастровым номером <u>24:50:0700094:111</u> : | | | | | | | | |
| 1. | — | | | | | | | |
| 1. Сведения о характерных точках контура объекта недвижимости с кадастровым номером <u>24:50:0700094:140</u> : | | | | | | | | |
| Система координат <u>МСК-167 (24)</u> | | | Зона № <u>4</u> | | | | | |
| Обозначение характерных точек границ | Содержатся в Едином государственном реестре недвижимости | | | Определены в ходе выполнения комплексных кадастровых работ | | | Метод определения координат | Формулы, примененные для расчета средней квадратической погрешности определения координат характерных точек (Mt), м, с подставленными в такие формулы значениями и итоговые (вычисленные) значения Mt, м |
| | координаты, м | | Радиус, м | координаты, м | | Радиус, м | | |
| | X | Y | R | X | Y | R | | |
| 1 | 2 | 3 | 4 | 5 | 6 | 7 | 8 | 9 |
| n239O | — | — | — | 626 360,69 | 94 487,33 | — | Метод спутниковых геодезических измерений (определений) | $\sqrt{(0,10^2 + 0,10^2)}$ |

| 1 | 2 | 3 | 4 | 5 | 6 | 7 | 8 | 9 |
|-------|---|---|---|------------|-----------|---|---|----------------------------|
| н2400 | — | — | — | 626 360,03 | 94 491,01 | — | Метод спутниковых геодезических измерений (определений) | $\sqrt{(0,10^2 + 0,10^2)}$ |
| н2410 | — | — | — | 626 358,42 | 94 490,72 | — | | |
| н2420 | — | — | — | 626 358,03 | 94 492,91 | — | | |
| н2430 | — | — | — | 626 353,75 | 94 492,15 | — | | |
| н2440 | — | — | — | 626 352,67 | 94 498,25 | — | | |
| н2450 | — | — | — | 626 355,32 | 94 498,72 | — | | |
| н2460 | — | — | — | 626 354,31 | 94 504,38 | — | | |
| н2470 | — | — | — | 626 345,91 | 94 502,89 | — | | |
| н2480 | — | — | — | 626 346,17 | 94 501,46 | — | | |
| н2490 | — | — | — | 626 341,19 | 94 500,58 | — | | |
| н2500 | — | — | — | 626 344,47 | 94 482,02 | — | | |
| н2510 | — | — | — | 626 349,05 | 94 482,83 | — | | |
| н2520 | — | — | — | 626 348,63 | 94 485,19 | — | | |
| н2390 | — | — | — | 626 360,69 | 94 487,33 | — | | |

2. Сведения о характеристиках объекта недвижимости с кадастровым номером 24:50:0700094:140 :

| № п/п | Наименование характеристики | Значение характеристики |
|-------|--|-------------------------|
| 1 | 2 | 3 |
| 1. | Вид объекта недвижимости | Здание |
| 2. | Ранее присвоенный государственный учетный номер (инвентарный) здания, сооружения, объекта незавершенного строительства | — |

| 1 | 2 | | 3 | | | | | |
|--|--|---|----------------------------|--|-----------|-----------|---|--|
| 3. | Кадастровый номер земельного участка (земельных участков), в границах которого (которых) расположены здание, сооружение, объект незавершенного строительства | | 24:50:0700094:84 | | | | | |
| 4. | Уникальный учетный номер кадастрового квартала, в границах которого расположены здание, сооружение, объект незавершенного строительства | | 24:50:0700094 | | | | | |
| 5. | Сведения об адресе здания, сооружения, объекта незавершенного строительства | | — | | | | | |
| 5.1. | Сведения об ином месте нахождения здания, сооружения, объекта незавершенного строительства, не являющегося объектом адресации, в структурированном виде | | — | | | | | |
| 5.2. | Дополнительные сведения о месте нахождения здания, сооружения, объекта незавершенного строительства | | — | | | | | |
| 6. | Иные сведения | | — | | | | | |
| 3. Пояснения к сведениям об объекте недвижимости с кадастровым номером | | | <u>24:50:0700094:140</u> : | | | | | |
| 1. | — | | — | | | | | |
| 1. Сведения о характерных точках контура объекта недвижимости с кадастровым номером | | | <u>24:50:0700094:142</u> : | | | | | |
| Система координат <u>МСК-167 (24)</u> | | | Зона № <u>4</u> | | | | | |
| Обозначение характерных точек границ | Содержатся в Едином государственном реестре недвижимости | | | Определены в ходе выполнения комплексных кадастровых работ | | | Метод определения координат | Формулы, примененные для расчета средней квадратической погрешности определения координат характерных точек (Mt), м, с подставленными в такие формулы значениями и итоговые (вычисленные) значения Mt, м |
| | координаты, м | | Радиус, м | координаты, м | | Радиус, м | | |
| | X | Y | R | X | Y | R | | |
| 1 | 2 | 3 | 4 | 5 | 6 | 7 | 8 | 9 |
| н2570 | — | — | — | 626 349,61 | 94 457,39 | — | Метод спутниковых геодезических измерений (определений) | $\sqrt{(0,10^2 + 0,10^2)}$ |
| н2580 | — | — | — | 626 344,99 | 94 477,45 | — | | |
| н2590 | — | — | — | 626 350,22 | 94 478,65 | — | | |
| н2600 | — | — | — | 626 350,42 | 94 477,79 | — | | |

| 1 | 2 | 3 | 4 | 5 | 6 | 7 | 8 | 9 |
|-------|---|---|---|------------|-----------|---|---|----------------------------|
| н261О | — | — | — | 626 353,29 | 94 478,47 | — | Метод спутниковых геодезических измерений (определений) | $\sqrt{(0,10^2 + 0,10^2)}$ |
| н262О | — | — | — | 626 354,18 | 94 474,73 | — | | |
| н263О | — | — | — | 626 355,23 | 94 474,97 | — | | |
| н264О | — | — | — | 626 357,42 | 94 465,46 | — | | |
| н265О | — | — | — | 626 356,55 | 94 465,25 | — | | |
| н266О | — | — | — | 626 357,23 | 94 462,28 | — | | |
| н267О | — | — | — | 626 355,29 | 94 461,83 | — | | |
| н268О | — | — | — | 626 355,97 | 94 458,86 | — | | |
| н257О | — | — | — | 626 349,61 | 94 457,39 | — | | |

2. Сведения о характеристиках объекта недвижимости с кадастровым номером 24:50:0700094:142 :

| № п/п | Наименование характеристики | Значение характеристики |
|-------|--|-------------------------|
| 1 | 2 | 3 |
| 1. | Вид объекта недвижимости | Здание |
| 2. | Ранее присвоенный государственный учетный номер (инвентарный) здания, сооружения, объекта незавершенного строительства | — |
| 3. | Кадастровый номер земельного участка (земельных участков), в границах которого (которых) расположены здание, сооружение, объект незавершенного строительства | 24:50:0700094:83 |
| 4. | Уникальный учетный номер кадастрового квартала, в границах которого расположены здание, сооружение, объект незавершенного строительства | 24:50:0700094 |

| 1 | 2 | 3 |
|------|---|---|
| 5. | Сведения об адресе здания, сооружения, объекта незавершенного строительства | — |
| 5.1. | Сведения об ином месте нахождения здания, сооружения, объекта незавершенного строительства, не являющегося объектом адресации, в структурированном виде | — |
| 5.2. | Дополнительные сведения о месте нахождения здания, сооружения, объекта незавершенного строительства | — |
| 6. | Иные сведения | — |

3. Пояснения к сведениям об объекте недвижимости с кадастровым номером 24:50:0700094:142 :

| | |
|----|---|
| 1. | — |
|----|---|

1. Сведения о характерных точках контура объекта недвижимости с кадастровым номером 24:50:0700094:105 :

| Система координат | | МСК-167 (24) | | | | | Зона № | |
|--------------------------------------|--|--------------|-----------|--|-----------|-----------|---|--|
| | | | | | | | 4 | |
| Обозначение характерных точек границ | Содержатся в Едином государственном реестре недвижимости | | | Определены в ходе выполнения комплексных кадастровых работ | | | Метод определения координат | Формулы, примененные для расчета средней квадратической погрешности определения координат характерных точек (Mt), м, с подставленными в такие формулы значениями и итоговые (вычисленные) значения Mt, м |
| | координаты, м | | Радиус, м | координаты, м | | Радиус, м | | |
| | X | Y | R | X | Y | R | | |
| 1 | 2 | 3 | 4 | 5 | 6 | 7 | 8 | 9 |
| н167О | — | — | — | 626 364,85 | 94 442,61 | — | Метод спутниковых геодезических измерений (определений) | $\sqrt{(0,10^2 + 0,10^2)}$ |
| н168О | — | — | — | 626 370,58 | 94 444,07 | — | | |
| н169О | — | — | — | 626 371,90 | 94 438,89 | — | | |
| н170О | — | — | — | 626 362,63 | 94 436,53 | — | | |
| н171О | — | — | — | 626 362,00 | 94 439,03 | — | | |
| н172О | — | — | — | 626 360,16 | 94 438,56 | — | | |
| н173О | — | — | — | 626 359,64 | 94 440,59 | — | | |

| 1 | 2 | 3 | 4 | 5 | 6 | 7 | 8 | 9 |
|-------|---|---|---|------------|-----------|---|---|----------------------------|
| н174О | — | — | — | 626 356,16 | 94 439,71 | — | Метод спутниковых геодезических измерений (определений) | $\sqrt{(0,10^2 + 0,10^2)}$ |
| н175О | — | — | — | 626 353,95 | 94 448,42 | — | | |
| н176О | — | — | — | 626 353,19 | 94 448,23 | — | | |
| н177О | — | — | — | 626 351,46 | 94 455,03 | — | | |
| н178О | — | — | — | 626 361,33 | 94 457,55 | — | | |
| н167О | — | — | — | 626 364,85 | 94 442,61 | — | | |

2. Сведения о характеристиках объекта недвижимости с кадастровым номером 24:50:0700094:105 :

| № п/п | Наименование характеристики | Значение характеристики |
|-------|--|-------------------------|
| 1 | 2 | 3 |
| 1. | Вид объекта недвижимости | Здание |
| 2. | Ранее присвоенный государственный учетный номер (инвентарный) здания, сооружения, объекта незавершенного строительства | — |
| 3. | Кадастровый номер земельного участка (земельных участков), в границах которого (которых) расположены здание, сооружение, объект незавершенного строительства | 24:50:0700094:80 |
| 4. | Уникальный учетный номер кадастрового квартала, в границах которого расположены здание, сооружение, объект незавершенного строительства | 24:50:0700094 |
| 5. | Сведения об адресе здания, сооружения, объекта незавершенного строительства | — |
| 5.1. | Сведения об ином месте нахождения здания, сооружения, объекта незавершенного строительства, не являющегося объектом адресации, в структурированном виде | — |
| 5.2. | Дополнительные сведения о месте нахождения здания, сооружения, объекта незавершенного строительства | — |
| 6. | Иные сведения | — |

3. Пояснения к сведениям об объекте недвижимости с кадастровым номером 24:50:0700094:105 :

| | |
|----|---|
| 1. | — |
|----|---|

| 1. Сведения о характерных точках контура объекта недвижимости с кадастровым номером | | | | | | | 24:50:0700094:138 | | |
|---|--|---|-----------|--|-----------|-----------|---|--|---|
| Система координат | | | | МСК-167 (24) | | | Зона № | | 4 |
| Обозначение характерных точек границ | Содержатся в Едином государственном реестре недвижимости | | | Определены в ходе выполнения комплексных кадастровых работ | | | Метод определения координат | Формулы, примененные для расчета средней квадратической погрешности определения координат характерных точек (Mt), м, с подставленными в такие формулы значениями и итоговые (вычисленные) значения Mt, м | |
| | координаты, м | | Радиус, м | координаты, м | | Радиус, м | | | |
| | X | Y | R | X | Y | R | | | |
| 1 | 2 | 3 | 4 | 5 | 6 | 7 | 8 | 9 | |
| н2350 | — | — | — | 626 377,71 | 94 394,37 | — | Метод спутниковых геодезических измерений (определений) | $\sqrt{(0,10^2 + 0,10^2)}$ | |
| н2360 | — | — | — | 626 369,45 | 94 415,94 | — | | | |
| н2370 | — | — | — | 626 361,95 | 94 413,07 | — | | | |
| н2380 | — | — | — | 626 370,21 | 94 391,50 | — | | | |
| н2350 | — | — | — | 626 377,71 | 94 394,37 | — | | | |
| 2. Сведения о характеристиках объекта недвижимости с кадастровым номером | | | | | | | 24:50:0700094:138 | | |
| № п/п | Наименование характеристики | | | Значение характеристики | | | | | |
| 1 | 2 | | | 3 | | | | | |
| 1. | Вид объекта недвижимости | | | Здание | | | | | |
| 2. | Ранее присвоенный государственный учетный номер (инвентарный) здания, сооружения, объекта незавершенного строительства | | | — | | | | | |
| 3. | Кадастровый номер земельного участка (земельных участков), в границах которого (которых) расположены здание, сооружение, объект незавершенного строительства | | | 24:50:0700094:286 | | | | | |
| 4. | Уникальный учетный номер кадастрового квартала, в границах которого расположены здание, сооружение, объект незавершенного строительства | | | 24:50:0700094 | | | | | |

| 1 | 2 | 3 |
|------|---|---|
| 5. | Сведения об адресе здания, сооружения, объекта незавершенного строительства | — |
| 5.1. | Сведения об ином месте нахождения здания, сооружения, объекта незавершенного строительства, не являющегося объектом адресации, в структурированном виде | — |
| 5.2. | Дополнительные сведения о месте нахождения здания, сооружения, объекта незавершенного строительства | — |
| 6. | Иные сведения | — |

3. Пояснения к сведениям об объекте недвижимости с кадастровым номером 24:50:0700094:138 :

| | |
|----|---|
| 1. | — |
|----|---|

1. Сведения о характерных точках контура объекта недвижимости с кадастровым номером 24:50:0700094:186 :

| Система координат | | МСК-167 (24) | | | | | Зона № | | 4 |
|--------------------------------------|--|--------------|-----------|--|-----------|-----------|---|--|---|
| Обозначение характерных точек границ | Содержатся в Едином государственном реестре недвижимости | | | Определены в ходе выполнения комплексных кадастровых работ | | | Метод определения координат | Формулы, примененные для расчета средней квадратической погрешности определения координат характерных точек (Mt), м, с подставленными в такие формулы значениями и итоговые (вычисленные) значения Mt, м | |
| | координаты, м | | Радиус, м | координаты, м | | Радиус, м | | | |
| | X | Y | R | X | Y | R | | | |
| 1 | 2 | 3 | 4 | 5 | 6 | 7 | 8 | 9 | |
| н3300 | — | — | — | 626 369,95 | 94 366,39 | — | Метод спутниковых геодезических измерений (определений) | $\sqrt{(0,10^2 + 0,10^2)}$ | |
| н3310 | — | — | — | 626 364,96 | 94 375,09 | — | | | |
| н3320 | — | — | — | 626 355,72 | 94 369,79 | — | | | |
| н3330 | — | — | — | 626 360,72 | 94 361,09 | — | | | |
| н3300 | — | — | — | 626 369,95 | 94 366,39 | — | | | |

2. Сведения о характеристиках объекта недвижимости с кадастровым номером 24:50:0700094:186 :

| № п/п | Наименование характеристики | Значение характеристики |
|-------|-----------------------------|-------------------------|
| 1 | 2 | 3 |
| 1. | Вид объекта недвижимости | Здание |

| 1 | 2 | 3 |
|------|--|------------------|
| 2. | Ранее присвоенный государственный учетный номер (инвентарный) здания, сооружения, объекта незавершенного строительства | — |
| 3. | Кадастровый номер земельного участка (земельных участков), в границах которого (которых) расположены здание, сооружение, объект незавершенного строительства | 24:50:0700094:93 |
| 4. | Уникальный учетный номер кадастрового квартала, в границах которого расположены здание, сооружение, объект незавершенного строительства | 24:50:0700094 |
| 5. | Сведения об адресе здания, сооружения, объекта незавершенного строительства | — |
| 5.1. | Сведения об ином месте нахождения здания, сооружения, объекта незавершенного строительства, не являющегося объектом адресации, в структурированном виде | — |
| 5.2. | Дополнительные сведения о месте нахождения здания, сооружения, объекта незавершенного строительства | — |
| 6. | Иные сведения | — |

3. Пояснения к сведениям об объекте недвижимости с кадастровым номером 24:50:0700094:186 :

| | |
|----|---|
| 1. | — |
|----|---|

1. Сведения о характерных точках контура объекта недвижимости с кадастровым номером 24:50:0700094:157 :

| Система координат | | МСК-167 (24) | | | | | Зона № <u>4</u> | |
|--------------------------------------|--|--------------|-----------|--|-----------|-----------|---|--|
| Обозначение характерных точек границ | Содержатся в Едином государственном реестре недвижимости | | | Определены в ходе выполнения комплексных кадастровых работ | | | Метод определения координат | Формулы, примененные для расчета средней квадратической погрешности определения координат характерных точек (Mt), м, с подставленными в такие формулы значениями и итоговые (вычисленные) значения Mt, м |
| | координаты, м | | Радиус, м | координаты, м | | Радиус, м | | |
| | X | Y | R | X | Y | R | | |
| 1 | 2 | 3 | 4 | 5 | 6 | 7 | 8 | 9 |
| н279О | — | — | — | 626 363,95 | 94 376,85 | — | Метод спутниковых геодезических измерений (определений) | $\sqrt{(0,10^2 + 0,10^2)}$ |
| н280О | — | — | — | 626 356,69 | 94 373,25 | — | | |
| 822 | 626 355,23 | 94 376,25 | — | 626 355,23 | 94 376,25 | — | — | — |

| 1 | 2 | 3 | 4 | 5 | 6 | 7 | 8 | 9 |
|-------|---|---|---|------------|-----------|---|---|----------------------------|
| н281О | — | — | — | 626 358,70 | 94 377,98 | — | Метод спутниковых геодезических измерений (определений) | $\sqrt{(0,10^2 + 0,10^2)}$ |
| н282О | — | — | — | 626 356,02 | 94 383,40 | — | | |
| н283О | — | — | — | 626 359,79 | 94 385,26 | — | | |
| н284О | — | — | — | 626 362,43 | 94 379,90 | — | | |
| н279О | — | — | — | 626 363,95 | 94 376,85 | — | | |

2. Сведения о характеристиках объекта недвижимости с кадастровым номером 24:50:0700094:157 :

| № п/п | Наименование характеристики | Значение характеристики |
|-------|--|-------------------------|
| 1 | 2 | 3 |
| 1. | Вид объекта недвижимости | Здание |
| 2. | Ранее присвоенный государственный учетный номер (инвентарный) здания, сооружения, объекта незавершенного строительства | — |
| 3. | Кадастровый номер земельного участка (земельных участков), в границах которого (которых) расположены здание, сооружение, объект незавершенного строительства | 24:50:0700094:93 |
| 4. | Уникальный учетный номер кадастрового квартала, в границах которого расположены здание, сооружение, объект незавершенного строительства | 24:50:0700094 |
| 5. | Сведения об адресе здания, сооружения, объекта незавершенного строительства | — |
| 5.1. | Сведения об ином месте нахождения здания, сооружения, объекта незавершенного строительства, не являющегося объектом адресации, в структурированном виде | — |
| 5.2. | Дополнительные сведения о месте нахождения здания, сооружения, объекта незавершенного строительства | — |
| 6. | Иные сведения | — |

3. Пояснения к сведениям об объекте недвижимости с кадастровым номером 24:50:0700094:157 :

| | |
|----|---|
| 1. | — |
|----|---|

| 1. Сведения о характерных точках контура объекта недвижимости с кадастровым номером | | | | | | | 24:50:0700094:169 | |
|---|--|---|-----------|--|-----------|-----------|---|--|
| Система координат | | | | МСК-167 (24) | | | Зона № 4 | |
| Обозначение характерных точек границ | Содержатся в Едином государственном реестре недвижимости | | | Определены в ходе выполнения комплексных кадастровых работ | | | Метод определения координат | Формулы, примененные для расчета средней квадратической погрешности определения координат характерных точек (Mt), м, с подставленными в такие формулы значениями и итоговые (вычисленные) значения Mt, м |
| | координаты, м | | Радиус, м | координаты, м | | Радиус, м | | |
| | X | Y | R | X | Y | R | | |
| 1 | 2 | 3 | 4 | 5 | 6 | 7 | 8 | 9 |
| н306О | — | — | — | 626 397,31 | 94 297,92 | — | Метод спутниковых геодезических измерений (определений) | $\sqrt{(0,10^2 + 0,10^2)}$ |
| н307О | — | — | — | 626 393,71 | 94 305,51 | — | | |
| н308О | — | — | — | 626 386,49 | 94 302,08 | — | | |
| н309О | — | — | — | 626 390,09 | 94 294,49 | — | | |
| н306О | — | — | — | 626 397,31 | 94 297,92 | — | | |
| 2. Сведения о характеристиках объекта недвижимости с кадастровым номером | | | | | | | 24:50:0700094:169 | |
| № п/п | Наименование характеристики | | | Значение характеристики | | | | |
| 1 | 2 | | | 3 | | | | |
| 1. | Вид объекта недвижимости | | | Здание | | | | |
| 2. | Ранее присвоенный государственный учетный номер (инвентарный) здания, сооружения, объекта незавершенного строительства | | | — | | | | |
| 3. | Кадастровый номер земельного участка (земельных участков), в границах которого (которых) расположены здание, сооружение, объект незавершенного строительства | | | 24:50:0700094:31 | | | | |
| 4. | Уникальный учетный номер кадастрового квартала, в границах которого расположены здание, сооружение, объект незавершенного строительства | | | 24:50:0700094 | | | | |

| | | | | | | | | |
|--|---|---|-----------|--|-----------|-------------------------|---|--|
| 1 | 2 | | | | | 3 | | |
| 5. | Сведения об адресе здания, сооружения, объекта незавершенного строительства | | | | | — | | |
| 5.1. | Сведения об ином месте нахождения здания, сооружения, объекта незавершенного строительства, не являющегося объектом адресации, в структурированном виде | | | | | — | | |
| 5.2. | Дополнительные сведения о месте нахождения здания, сооружения, объекта незавершенного строительства | | | | | — | | |
| 6. | Иные сведения | | | | | — | | |
| 3. Пояснения к сведениям об объекте недвижимости с кадастровым номером 24:50:0700094:169 : | | | | | | | | |
| 1. | — | | | | | | | |
| 1. Сведения о характерных точках контура объекта недвижимости с кадастровым номером 24:50:0700094:292 : | | | | | | | | |
| Система координат МСК-167 (24) | | | | Зона № 4 | | | | |
| Обозначение характерных точек границ | Содержатся в Едином государственном реестре недвижимости | | | Определены в ходе выполнения комплексных кадастровых работ | | | Метод определения координат | Формулы, примененные для расчета средней квадратической погрешности определения координат характерных точек (Mt), м, с подставленными в такие формулы значениями и итоговые (вычисленные) значения Mt, м |
| | координаты, м | | Радиус, м | координаты, м | | Радиус, м | | |
| | X | Y | R | X | Y | R | | |
| 1 | 2 | 3 | 4 | 5 | 6 | 7 | 8 | 9 |
| н3720 | — | — | — | 626 511,35 | 94 434,20 | — | Метод спутниковых геодезических измерений (определений) | $\sqrt{(0,10^2 + 0,10^2)}$ |
| н3730 | — | — | — | 626 509,56 | 94 446,57 | — | | |
| н3740 | — | — | — | 626 495,36 | 94 444,51 | — | | |
| н3750 | — | — | — | 626 497,15 | 94 432,14 | — | | |
| н3720 | — | — | — | 626 511,35 | 94 434,20 | — | | |
| 2. Сведения о характеристиках объекта недвижимости с кадастровым номером 24:50:0700094:292 : | | | | | | | | |
| № п/п | Наименование характеристики | | | | | Значение характеристики | | |
| 1 | 2 | | | | | 3 | | |
| 1. | Вид объекта недвижимости | | | | | Здание | | |

| 1 | 2 | 3 |
|------|--|------------------|
| 2. | Ранее присвоенный государственный учетный номер (инвентарный) здания, сооружения, объекта незавершенного строительства | — |
| 3. | Кадастровый номер земельного участка (земельных участков), в границах которого (которых) расположены здание, сооружение, объект незавершенного строительства | 24:50:0700094:54 |
| 4. | Уникальный учетный номер кадастрового квартала, в границах которого расположены здание, сооружение, объект незавершенного строительства | 24:50:0700094 |
| 5. | Сведения об адресе здания, сооружения, объекта незавершенного строительства | — |
| 5.1. | Сведения об ином месте нахождения здания, сооружения, объекта незавершенного строительства, не являющегося объектом адресации, в структурированном виде | — |
| 5.2. | Дополнительные сведения о месте нахождения здания, сооружения, объекта незавершенного строительства | — |
| 6. | Иные сведения | — |

3. Пояснения к сведениям об объекте недвижимости с кадастровым номером 24:50:0700094:292 :

| | |
|----|---|
| 1. | — |
|----|---|

1. Сведения о характерных точках контура объекта недвижимости с кадастровым номером 24:50:0700094:182 :

| Система координат | | МСК-167 (24) | | | | | Зона № <u>4</u> | |
|--------------------------------------|--|--------------|-----------|--|-----------|-----------|---|--|
| Обозначение характерных точек границ | Содержатся в Едином государственном реестре недвижимости | | | Определены в ходе выполнения комплексных кадастровых работ | | | Метод определения координат | Формулы, примененные для расчета средней квадратической погрешности определения координат характерных точек (Mt), м, с подставленными в такие формулы значениями и итоговые (вычисленные) значения Mt, м |
| | координаты, м | | Радиус, м | координаты, м | | Радиус, м | | |
| | X | Y | R | X | Y | R | | |
| 1 | 2 | 3 | 4 | 5 | 6 | 7 | 8 | 9 |
| н326О | — | — | — | 626 409,75 | 94 328,65 | — | Метод спутниковых геодезических измерений (определений) | $\sqrt{(0,10^2 + 0,10^2)}$ |
| н327О | — | — | — | 626 402,72 | 94 326,05 | — | | |
| н328О | — | — | — | 626 406,13 | 94 316,83 | — | | |

| 1 | 2 | 3 | 4 | 5 | 6 | 7 | 8 | 9 |
|---|--|---|---|------------|-----------|-------------------------|---|----------------------------|
| н329О | — | — | — | 626 413,16 | 94 319,43 | — | Метод спутниковых геодезических измерений (определений) | $\sqrt{(0,10^2 + 0,10^2)}$ |
| н326О | — | — | — | 626 409,75 | 94 328,65 | — | | |
| 2. Сведения о характеристиках объекта недвижимости с кадастровым номером | | | | | | | 24:50:0700094:182 : | |
| № п/п | Наименование характеристики | | | | | Значение характеристики | | |
| 1 | 2 | | | | | 3 | | |
| 1. | Вид объекта недвижимости | | | | | Здание | | |
| 2. | Ранее присвоенный государственный учетный номер (инвентарный) здания, сооружения, объекта незавершенного строительства | | | | | — | | |
| 3. | Кадастровый номер земельного участка (земельных участков), в границах которого (которых) расположены здание, сооружение, объект незавершенного строительства | | | | | 24:50:0700094:72 | | |
| 4. | Уникальный учетный номер кадастрового квартала, в границах которого расположены здание, сооружение, объект незавершенного строительства | | | | | 24:50:0700094 | | |
| 5. | Сведения об адресе здания, сооружения, объекта незавершенного строительства | | | | | — | | |
| 5.1. | Сведения об ином месте нахождения здания, сооружения, объекта незавершенного строительства, не являющегося объектом адресации, в структурированном виде | | | | | — | | |
| 5.2. | Дополнительные сведения о месте нахождения здания, сооружения, объекта незавершенного строительства | | | | | — | | |
| 6. | Иные сведения | | | | | — | | |
| 3. Пояснения к сведениям об объекте недвижимости с кадастровым номером | | | | | | | 24:50:0700094:182 : | |
| 1. | — | | | | | | | |

| 1. Сведения о характерных точках контура объекта недвижимости с кадастровым номером <u>24:50:0700094:296</u> : | | | | | | | | |
|--|--|---|-----------|--|-----------|-----------|---|--|
| Система координат <u>МСК-167 (24)</u> | | | | Зона № <u>4</u> | | | | |
| Обозначение характерных точек границ | Содержатся в Едином государственном реестре недвижимости | | | Определены в ходе выполнения комплексных кадастровых работ | | | Метод определения координат | Формулы, примененные для расчета средней квадратической погрешности определения координат характерных точек (Mt), м, с подставленными в такие формулы значениями и итоговые (вычисленные) значения Mt, м |
| | координаты, м | | Радиус, м | координаты, м | | Радиус, м | | |
| | X | Y | R | X | Y | R | | |
| 1 | 2 | 3 | 4 | 5 | 6 | 7 | 8 | 9 |
| н3840 | — | — | — | 626 452,41 | 94 273,90 | — | Метод спутниковых геодезических измерений (определений) | $\sqrt{(0,10^2 + 0,10^2)}$ |
| н3850 | — | — | — | 626 455,99 | 94 267,53 | — | | |
| н3860 | — | — | — | 626 463,95 | 94 272,00 | — | | |
| н3870 | — | — | — | 626 460,37 | 94 278,37 | — | | |
| н3840 | — | — | — | 626 452,41 | 94 273,90 | — | | |
| 2. Сведения о характеристиках объекта недвижимости с кадастровым номером <u>24:50:0700094:296</u> : | | | | | | | | |
| № п/п | Наименование характеристики | | | Значение характеристики | | | | |
| 1 | 2 | | | 3 | | | | |
| 1. | Вид объекта недвижимости | | | Здание | | | | |
| 2. | Ранее присвоенный государственный учетный номер (инвентарный) здания, сооружения, объекта незавершенного строительства | | | — | | | | |
| 3. | Кадастровый номер земельного участка (земельных участков), в границах которого (которых) расположены здание, сооружение, объект незавершенного строительства | | | 24:50:0700094:74 | | | | |
| 4. | Уникальный учетный номер кадастрового квартала, в границах которого расположены здание, сооружение, объект незавершенного строительства | | | 24:50:0700094 | | | | |

| 1 | 2 | 3 |
|------|---|---|
| 5. | Сведения об адресе здания, сооружения, объекта незавершенного строительства | — |
| 5.1. | Сведения об ином месте нахождения здания, сооружения, объекта незавершенного строительства, не являющегося объектом адресации, в структурированном виде | — |
| 5.2. | Дополнительные сведения о месте нахождения здания, сооружения, объекта незавершенного строительства | — |
| 6. | Иные сведения | — |

3. Пояснения к сведениям об объекте недвижимости с кадастровым номером 24:50:0700094:296 :

| | |
|----|---|
| 1. | — |
|----|---|

1. Сведения о характерных точках контура объекта недвижимости с кадастровым номером 24:50:0700094:192 :

| Система координат | | МСК-167 (24) | | | | | Зона № | | 4 |
|--------------------------------------|--|--------------|-----------|--|-----------|-----------|---|--|---|
| Обозначение характерных точек границ | Содержатся в Едином государственном реестре недвижимости | | | Определены в ходе выполнения комплексных кадастровых работ | | | Метод определения координат | Формулы, примененные для расчета средней квадратической погрешности определения координат характерных точек (Mt), м, с подставленными в такие формулы значениями и итоговые (вычисленные) значения Mt, м | |
| | координаты, м | | Радиус, м | координаты, м | | Радиус, м | | | |
| | X | Y | R | X | Y | R | | | |
| 1 | 2 | 3 | 4 | 5 | 6 | 7 | 8 | 9 | |
| н3400 | — | — | — | 626 474,32 | 94 278,39 | — | Метод спутниковых геодезических измерений (определений) | $\sqrt{(0,10^2 + 0,10^2)}$ | |
| н3410 | — | — | — | 626 486,03 | 94 284,79 | — | | | |
| н3420 | — | — | — | 626 482,94 | 94 290,45 | — | | | |
| н3430 | — | — | — | 626 471,22 | 94 284,05 | — | | | |
| н3400 | — | — | — | 626 474,32 | 94 278,39 | — | | | |

2. Сведения о характеристиках объекта недвижимости с кадастровым номером 24:50:0700094:192 :

| № п/п | Наименование характеристики | Значение характеристики |
|-------|-----------------------------|-------------------------|
| 1 | 2 | 3 |
| 1. | Вид объекта недвижимости | Здание |

| 1 | 2 | 3 |
|------|--|------------------|
| 2. | Ранее присвоенный государственный учетный номер (инвентарный) здания, сооружения, объекта незавершенного строительства | — |
| 3. | Кадастровый номер земельного участка (земельных участков), в границах которого (которых) расположены здание, сооружение, объект незавершенного строительства | 24:50:0700094:19 |
| 4. | Уникальный учетный номер кадастрового квартала, в границах которого расположены здание, сооружение, объект незавершенного строительства | 24:50:0700094 |
| 5. | Сведения об адресе здания, сооружения, объекта незавершенного строительства | — |
| 5.1. | Сведения об ином месте нахождения здания, сооружения, объекта незавершенного строительства, не являющегося объектом адресации, в структурированном виде | — |
| 5.2. | Дополнительные сведения о месте нахождения здания, сооружения, объекта незавершенного строительства | — |
| 6. | Иные сведения | — |

3. Пояснения к сведениям об объекте недвижимости с кадастровым номером 24:50:0700094:192 :

| | |
|----|---|
| 1. | — |
|----|---|

1. Сведения о характерных точках контура объекта недвижимости с кадастровым номером 24:50:0700094:104 :

| Система координат | | МСК-167 (24) | | | | | Зона № <u>4</u> | |
|--------------------------------------|--|--------------|-----------|--|-----------|-----------|---|--|
| Обозначение характерных точек границ | Содержатся в Едином государственном реестре недвижимости | | | Определены в ходе выполнения комплексных кадастровых работ | | | Метод определения координат | Формулы, примененные для расчета средней квадратической погрешности определения координат характерных точек (Mt), м, с подставленными в такие формулы значениями и итоговые (вычисленные) значения Mt, м |
| | координаты, м | | Радиус, м | координаты, м | | Радиус, м | | |
| | X | Y | R | X | Y | R | | |
| 1 | 2 | 3 | 4 | 5 | 6 | 7 | 8 | 9 |
| н163О | — | — | — | 626 339,59 | 94 449,47 | — | Метод спутниковых геодезических измерений (определений) | $\sqrt{(0,10^2 + 0,10^2)}$ |
| н164О | — | — | — | 626 336,44 | 94 460,06 | — | | |
| н165О | — | — | — | 626 328,63 | 94 457,73 | — | | |

| 1 | 2 | 3 | 4 | 5 | 6 | 7 | 8 | 9 |
|---|--|---|---|------------|-----------|-------------------------|---|----------------------------|
| н166О | — | — | — | 626 331,78 | 94 447,14 | — | Метод спутниковых геодезических измерений (определений) | $\sqrt{(0,10^2 + 0,10^2)}$ |
| н163О | — | — | — | 626 339,59 | 94 449,47 | — | | |
| 2. Сведения о характеристиках объекта недвижимости с кадастровым номером | | | | | | | 24:50:0700094:104 : | |
| № п/п | Наименование характеристики | | | | | Значение характеристики | | |
| 1 | 2 | | | | | 3 | | |
| 1. | Вид объекта недвижимости | | | | | Здание | | |
| 2. | Ранее присвоенный государственный учетный номер (инвентарный) здания, сооружения, объекта незавершенного строительства | | | | | — | | |
| 3. | Кадастровый номер земельного участка (земельных участков), в границах которого (которых) расположены здание, сооружение, объект незавершенного строительства | | | | | — | | |
| 4. | Уникальный учетный номер кадастрового квартала, в границах которого расположены здание, сооружение, объект незавершенного строительства | | | | | 24:50:0700094 | | |
| 5. | Сведения об адресе здания, сооружения, объекта незавершенного строительства | | | | | — | | |
| 5.1. | Сведения об ином месте нахождения здания, сооружения, объекта незавершенного строительства, не являющегося объектом адресации, в структурированном виде | | | | | — | | |
| 5.2. | Дополнительные сведения о месте нахождения здания, сооружения, объекта незавершенного строительства | | | | | — | | |
| 6. | Иные сведения | | | | | — | | |
| 3. Пояснения к сведениям об объекте недвижимости с кадастровым номером | | | | | | | 24:50:0700094:104 : | |
| 1. | — | | | | | | | |

| 1. Сведения о характерных точках контура объекта недвижимости с кадастровым номером | | | | | | | 24:50:0700094:133 | |
|---|--|---|-----------|--|-----------|-----------|---|--|
| Система координат | | | | МСК-167 (24) | | | Зона № | |
| | | | | | | | 4 | |
| Обозначение характерных точек границ | Содержатся в Едином государственном реестре недвижимости | | | Определены в ходе выполнения комплексных кадастровых работ | | | Метод определения координат | Формулы, примененные для расчета средней квадратической погрешности определения координат характерных точек (Mt), м, с подставленными в такие формулы значениями и итоговые (вычисленные) значения Mt, м |
| | координаты, м | | Радиус, м | координаты, м | | Радиус, м | | |
| | X | Y | R | X | Y | R | | |
| 1 | 2 | 3 | 4 | 5 | 6 | 7 | 8 | 9 |
| н217О | — | — | — | 626 330,14 | 94 488,55 | — | Метод спутниковых геодезических измерений (определений) | $\sqrt{(0,10^2 + 0,10^2)}$ |
| н218О | — | — | — | 626 327,77 | 94 499,15 | — | | |
| н219О | — | — | — | 626 320,80 | 94 497,59 | — | | |
| н220О | — | — | — | 626 323,17 | 94 486,99 | — | | |
| н217О | — | — | — | 626 330,14 | 94 488,55 | — | | |
| 2. Сведения о характеристиках объекта недвижимости с кадастровым номером | | | | | | | 24:50:0700094:133 | |
| № п/п | Наименование характеристики | | | Значение характеристики | | | | |
| 1 | 2 | | | 3 | | | | |
| 1. | Вид объекта недвижимости | | | Здание | | | | |
| 2. | Ранее присвоенный государственный учетный номер (инвентарный) здания, сооружения, объекта незавершенного строительства | | | — | | | | |
| 3. | Кадастровый номер земельного участка (земельных участков), в границах которого (которых) расположены здание, сооружение, объект незавершенного строительства | | | 24:50:0700103:258 | | | | |
| 4. | Уникальный учетный номер кадастрового квартала, в границах которого расположены здание, сооружение, объект незавершенного строительства | | | 24:50:0700094 | | | | |

| | | | | | | | | |
|--|---|---|-----------|--|-------------------------|-------------------|---|--|
| 1 | 2 | | | | | 3 | | |
| 5. | Сведения об адресе здания, сооружения, объекта незавершенного строительства | | | | | — | | |
| 5.1. | Сведения об ином месте нахождения здания, сооружения, объекта незавершенного строительства, не являющегося объектом адресации, в структурированном виде | | | | | — | | |
| 5.2. | Дополнительные сведения о месте нахождения здания, сооружения, объекта незавершенного строительства | | | | | — | | |
| 6. | Иные сведения | | | | | — | | |
| 3. Пояснения к сведениям об объекте недвижимости с кадастровым номером | | | | | | 24:50:0700094:133 | | |
| 1. | — | | | | | | | |
| 1. Сведения о характерных точках контура объекта недвижимости с кадастровым номером | | | | | | 24:50:0700094:121 | | |
| Система координат | | | | МСК-167 (24) | | Зона № 4 | | |
| Обозначение характерных точек границ | Содержатся в Едином государственном реестре недвижимости | | | Определены в ходе выполнения комплексных кадастровых работ | | | Метод определения координат | Формулы, примененные для расчета средней квадратической погрешности определения координат характерных точек (Mt), м, с подставленными в такие формулы значениями и итоговые (вычисленные) значения Mt, м |
| | координаты, м | | Радиус, м | координаты, м | | Радиус, м | | |
| | X | Y | R | X | Y | R | | |
| 1 | 2 | 3 | 4 | 5 | 6 | 7 | 8 | 9 |
| н2050 | — | — | — | 626 334,16 | 94 468,34 | — | Метод спутниковых геодезических измерений (определений) | $\sqrt{(0,10^2 + 0,10^2)}$ |
| н2060 | — | — | — | 626 332,27 | 94 477,71 | — | | |
| н2070 | — | — | — | 626 324,79 | 94 476,20 | — | | |
| н2080 | — | — | — | 626 326,67 | 94 466,83 | — | | |
| н2050 | — | — | — | 626 334,16 | 94 468,34 | — | | |
| 2. Сведения о характеристиках объекта недвижимости с кадастровым номером | | | | | | 24:50:0700094:121 | | |
| № п/п | Наименование характеристики | | | | Значение характеристики | | | |
| 1 | 2 | | | | 3 | | | |
| 1. | Вид объекта недвижимости | | | | Здание | | | |

| 1 | 2 | 3 |
|------|--|-------------------|
| 2. | Ранее присвоенный государственный учетный номер (инвентарный) здания, сооружения, объекта незавершенного строительства | — |
| 3. | Кадастровый номер земельного участка (земельных участков), в границах которого (которых) расположены здание, сооружение, объект незавершенного строительства | 24:50:0700094:284 |
| 4. | Уникальный учетный номер кадастрового квартала, в границах которого расположены здание, сооружение, объект незавершенного строительства | 24:50:0700094 |
| 5. | Сведения об адресе здания, сооружения, объекта незавершенного строительства | — |
| 5.1. | Сведения об ином месте нахождения здания, сооружения, объекта незавершенного строительства, не являющегося объектом адресации, в структурированном виде | — |
| 5.2. | Дополнительные сведения о месте нахождения здания, сооружения, объекта незавершенного строительства | — |
| 6. | Иные сведения | — |

3. Пояснения к сведениям об объекте недвижимости с кадастровым номером 24:50:0700094:121 :

| | |
|----|---|
| 1. | — |
|----|---|

1. Сведения о характерных точках контура объекта недвижимости с кадастровым номером 24:50:0700094:120 :

| Система координат <u>МСК-167 (24)</u> | | | | | | | Зона № <u>4</u> | |
|---------------------------------------|--|---|-----------|--|-----------|-----------|---|--|
| Обозначение характерных точек границ | Содержатся в Едином государственном реестре недвижимости | | | Определены в ходе выполнения комплексных кадастровых работ | | | Метод определения координат | Формулы, примененные для расчета средней квадратической погрешности определения координат характерных точек (Mt), м, с подставленными в такие формулы значениями и итоговые (вычисленные) значения Mt, м |
| | координаты, м | | Радиус, м | координаты, м | | Радиус, м | | |
| | X | Y | R | X | Y | R | | |
| 1 | 2 | 3 | 4 | 5 | 6 | 7 | 8 | 9 |
| н1950 | — | — | — | 626 349,37 | 94 422,97 | — | Метод спутниковых геодезических измерений (определений) | $\sqrt{(0,10^2 + 0,10^2)}$ |
| н1960 | — | — | — | 626 345,67 | 94 432,85 | — | | |
| н1970 | — | — | — | 626 338,17 | 94 430,04 | — | | |

| 1 | 2 | 3 | 4 | 5 | 6 | 7 | 8 | 9 |
|-------|---|---|---|------------|-----------|---|---|----------------------------|
| н198О | — | — | — | 626 341,86 | 94 420,17 | — | Метод спутниковых геодезических измерений (определений) | $\sqrt{(0,10^2 + 0,10^2)}$ |
| н199О | — | — | — | 626 338,07 | 94 418,51 | — | | |
| н200О | — | — | — | 626 337,55 | 94 419,57 | — | | |
| н201О | — | — | — | 626 334,92 | 94 418,29 | — | | |
| н202О | — | — | — | 626 336,99 | 94 413,58 | — | | |
| н203О | — | — | — | 626 349,84 | 94 419,21 | — | | |
| н204О | — | — | — | 626 348,60 | 94 422,70 | — | | |
| н195О | — | — | — | 626 349,37 | 94 422,97 | — | | |

2. Сведения о характеристиках объекта недвижимости с кадастровым номером 24:50:0700094:120 :

| № п/п | Наименование характеристики | Значение характеристики |
|-------|--|-------------------------|
| 1 | 2 | 3 |
| 1. | Вид объекта недвижимости | Здание |
| 2. | Ранее присвоенный государственный учетный номер (инвентарный) здания, сооружения, объекта незавершенного строительства | — |
| 3. | Кадастровый номер земельного участка (земельных участков), в границах которого (которых) расположены здание, сооружение, объект незавершенного строительства | 24:50:0700094:67 |
| 4. | Уникальный учетный номер кадастрового квартала, в границах которого расположены здание, сооружение, объект незавершенного строительства | 24:50:0700094 |

| 1 | 2 | 3 |
|------|---|---|
| 5. | Сведения об адресе здания, сооружения, объекта незавершенного строительства | — |
| 5.1. | Сведения об ином месте нахождения здания, сооружения, объекта незавершенного строительства, не являющегося объектом адресации, в структурированном виде | — |
| 5.2. | Дополнительные сведения о месте нахождения здания, сооружения, объекта незавершенного строительства | — |
| 6. | Иные сведения | — |

3. Пояснения к сведениям об объекте недвижимости с кадастровым номером 24:50:0700094:120 :

| | |
|----|---|
| 1. | — |
|----|---|

1. Сведения о характерных точках контура объекта недвижимости с кадастровым номером 24:50:0700094:146 :

| Система координат | | МСК-167 (24) | | | | | Зона № | |
|--------------------------------------|--|--------------|-----------|--|-----------|-----------|---|--|
| | | | | | | | 4 | |
| Обозначение характерных точек границ | Содержатся в Едином государственном реестре недвижимости | | | Определены в ходе выполнения комплексных кадастровых работ | | | Метод определения координат | Формулы, примененные для расчета средней квадратической погрешности определения координат характерных точек (Mt), м, с подставленными в такие формулы значениями и итоговые (вычисленные) значения Mt, м |
| | координаты, м | | Радиус, м | координаты, м | | Радиус, м | | |
| | X | Y | R | X | Y | R | | |
| 1 | 2 | 3 | 4 | 5 | 6 | 7 | 8 | 9 |
| н269О | — | — | — | 626 494,74 | 94 480,97 | — | Метод спутниковых геодезических измерений (определений) | $\sqrt{(0,10^2 + 0,10^2)}$ |
| н270О | — | — | — | 626 498,09 | 94 464,92 | — | | |
| н271О | — | — | — | 626 511,79 | 94 467,79 | — | | |
| н272О | — | — | — | 626 511,02 | 94 471,47 | — | | |
| н273О | — | — | — | 626 507,45 | 94 470,72 | — | | |
| н274О | — | — | — | 626 504,86 | 94 483,08 | — | | |
| н269О | — | — | — | 626 494,74 | 94 480,97 | — | | |

| 2. Сведения о характеристиках объекта недвижимости с кадастровым номером <u>24:50:0700094:146</u> : | | | | | | | | |
|--|--|---|-----------------|--|-----------|-----------|---|--|
| № п/п | Наименование характеристики | | | Значение характеристики | | | | |
| 1 | 2 | | | 3 | | | | |
| 1. | Вид объекта недвижимости | | | Здание | | | | |
| 2. | Ранее присвоенный государственный учетный номер (инвентарный) здания, сооружения, объекта незавершенного строительства | | | — | | | | |
| 3. | Кадастровый номер земельного участка (земельных участков), в границах которого (которых) расположены здание, сооружение, объект незавершенного строительства | | | 24:50:0700094:91 | | | | |
| 4. | Уникальный учетный номер кадастрового квартала, в границах которого расположены здание, сооружение, объект незавершенного строительства | | | 24:50:0700094 | | | | |
| 5. | Сведения об адресе здания, сооружения, объекта незавершенного строительства | | | — | | | | |
| 5.1. | Сведения об ином месте нахождения здания, сооружения, объекта незавершенного строительства, не являющегося объектом адресации, в структурированном виде | | | — | | | | |
| 5.2. | Дополнительные сведения о месте нахождения здания, сооружения, объекта незавершенного строительства | | | — | | | | |
| 6. | Иные сведения | | | — | | | | |
| 3. Пояснения к сведениям об объекте недвижимости с кадастровым номером <u>24:50:0700094:146</u> : | | | | | | | | |
| 1. | — | | | | | | | |
| 1. Сведения о характерных точках контура объекта недвижимости с кадастровым номером <u>24:50:0700094:135</u> : | | | | | | | | |
| Система координат <u>МСК-167 (24)</u> | | | Зона № <u>4</u> | | | | | |
| Обозначение характерных точек границ | Содержатся в Едином государственном реестре недвижимости | | | Определены в ходе выполнения комплексных кадастровых работ | | | Метод определения координат | Формулы, примененные для расчета средней квадратической погрешности определения координат характерных точек (Mt), м, с подставленными в такие формулы значениями и итоговые (вычисленные) значения Mt, м |
| | координаты, м | | Радиус, м | координаты, м | | Радиус, м | | |
| | X | Y | R | X | Y | R | | |
| 1 | 2 | 3 | 4 | 5 | 6 | 7 | 8 | 9 |
| n229O | — | — | — | 626 463,95 | 94 485,27 | — | Метод спутниковых геодезических измерений (определений) | $\sqrt{(0,10^2 + 0,10^2)}$ |

| 1 | 2 | 3 | 4 | 5 | 6 | 7 | 8 | 9 |
|-------|---|---|---|------------|-----------|---|---|----------------------------|
| н230О | — | — | — | 626 461,37 | 94 497,24 | — | Метод спутниковых геодезических измерений (определений) | $\sqrt{(0,10^2 + 0,10^2)}$ |
| н231О | — | — | — | 626 464,21 | 94 497,85 | — | | |
| н232О | — | — | — | 626 463,91 | 94 499,22 | — | | |
| н233О | — | — | — | 626 470,89 | 94 500,73 | — | | |
| н234О | — | — | — | 626 473,77 | 94 487,39 | — | | |
| н229О | — | — | — | 626 463,95 | 94 485,27 | — | | |

2. Сведения о характеристиках объекта недвижимости с кадастровым номером 24:50:0700094:135 :

| № п/п | Наименование характеристики | Значение характеристики |
|-------|--|-------------------------|
| 1 | 2 | 3 |
| 1. | Вид объекта недвижимости | Здание |
| 2. | Ранее присвоенный государственный учетный номер (инвентарный) здания, сооружения, объекта незавершенного строительства | — |
| 3. | Кадастровый номер земельного участка (земельных участков), в границах которого (которых) расположены здание, сооружение, объект незавершенного строительства | 24:50:0700094:87 |
| 4. | Уникальный учетный номер кадастрового квартала, в границах которого расположены здание, сооружение, объект незавершенного строительства | 24:50:0700094 |
| 5. | Сведения об адресе здания, сооружения, объекта незавершенного строительства | — |
| 5.1. | Сведения об ином месте нахождения здания, сооружения, объекта незавершенного строительства, не являющегося объектом адресации, в структурированном виде | — |
| 5.2. | Дополнительные сведения о месте нахождения здания, сооружения, объекта незавершенного строительства | — |
| 6. | Иные сведения | — |

3. Пояснения к сведениям об объекте недвижимости с кадастровым номером 24:50:0700094:135 :

| | |
|----|---|
| 1. | — |
|----|---|

| 1. Сведения о характерных точках контура объекта недвижимости с кадастровым номером | | | | | | | 24:50:0700094:134 | | |
|---|--|---|-----------|--|-----------|-----------|---|--|---|
| Система координат | | | | МСК-167 (24) | | | Зона № | | 4 |
| Обозначение характерных точек границ | Содержатся в Едином государственном реестре недвижимости | | | Определены в ходе выполнения комплексных кадастровых работ | | | Метод определения координат | Формулы, примененные для расчета средней квадратической погрешности определения координат характерных точек (Mt), м, с подставленными в такие формулы значениями и итоговые (вычисленные) значения Mt, м | |
| | координаты, м | | Радиус, м | координаты, м | | Радиус, м | | | |
| | X | Y | R | X | Y | R | | | |
| 1 | 2 | 3 | 4 | 5 | 6 | 7 | 8 | 9 | |
| н221О | — | — | — | 626 459,29 | 94 506,91 | — | Метод спутниковых геодезических измерений (определений) | $\sqrt{(0,10^2 + 0,10^2)}$ | |
| н222О | — | — | — | 626 457,26 | 94 518,44 | — | | | |
| н223О | — | — | — | 626 463,22 | 94 519,49 | — | | | |
| н224О | — | — | — | 626 462,01 | 94 526,39 | — | | | |
| н225О | — | — | — | 626 471,85 | 94 528,12 | — | | | |
| н226О | — | — | — | 626 472,63 | 94 523,71 | — | | | |
| н227О | — | — | — | 626 466,27 | 94 522,59 | — | | | |
| н228О | — | — | — | 626 468,74 | 94 508,57 | — | | | |
| н221О | — | — | — | 626 459,29 | 94 506,91 | — | | | |
| 2. Сведения о характеристиках объекта недвижимости с кадастровым номером | | | | | | | 24:50:0700094:134 | | |
| № п/п | Наименование характеристики | | | Значение характеристики | | | | | |
| 1 | 2 | | | 3 | | | | | |
| 1. | Вид объекта недвижимости | | | Здание | | | | | |
| 2. | Ранее присвоенный государственный учетный номер (инвентарный) здания, сооружения, объекта незавершенного строительства | | | — | | | | | |

| 1 | 2 | | 3 | | | | | |
|--|--|---|----------------------------|--|-----------|-----------|---|--|
| 3. | Кадастровый номер земельного участка (земельных участков), в границах которого (которых) расположены здание, сооружение, объект незавершенного строительства | | 24:50:0700094:88 | | | | | |
| 4. | Уникальный учетный номер кадастрового квартала, в границах которого расположены здание, сооружение, объект незавершенного строительства | | 24:50:0700094 | | | | | |
| 5. | Сведения об адресе здания, сооружения, объекта незавершенного строительства | | — | | | | | |
| 5.1. | Сведения об ином месте нахождения здания, сооружения, объекта незавершенного строительства, не являющегося объектом адресации, в структурированном виде | | — | | | | | |
| 5.2. | Дополнительные сведения о месте нахождения здания, сооружения, объекта незавершенного строительства | | — | | | | | |
| 6. | Иные сведения | | — | | | | | |
| 3. Пояснения к сведениям об объекте недвижимости с кадастровым номером | | | <u>24:50:0700094:134</u> : | | | | | |
| 1. | — | | — | | | | | |
| 1. Сведения о характерных точках контура объекта недвижимости с кадастровым номером | | | <u>24:50:0700094:141</u> : | | | | | |
| Система координат <u>МСК-167 (24)</u> | | | Зона № <u>4</u> | | | | | |
| Обозначение характерных точек границ | Содержатся в Едином государственном реестре недвижимости | | | Определены в ходе выполнения комплексных кадастровых работ | | | Метод определения координат | Формулы, примененные для расчета средней квадратической погрешности определения координат характерных точек (Mt), м, с подставленными в такие формулы значениями и итоговые (вычисленные) значения Mt, м |
| | координаты, м | | Радиус, м | координаты, м | | Радиус, м | | |
| | X | Y | R | X | Y | R | | |
| 1 | 2 | 3 | 4 | 5 | 6 | 7 | 8 | 9 |
| н253О | — | — | — | 626 493,32 | 94 541,44 | — | Метод спутниковых геодезических измерений (определений) | $\sqrt{(0,10^2 + 0,10^2)}$ |
| н254О | — | — | — | 626 491,20 | 94 550,90 | — | | |
| н255О | — | — | — | 626 486,42 | 94 549,83 | — | | |
| н256О | — | — | — | 626 488,37 | 94 540,33 | — | | |

| | | | | | | | | |
|-------|---|---|---|------------|-----------|---|---|----------------------------|
| 1 | 2 | 3 | 4 | 5 | 6 | 7 | 8 | 9 |
| н253О | — | — | — | 626 493,32 | 94 541,44 | — | Метод спутниковых геодезических измерений (определений) | $\sqrt{(0,10^2 + 0,10^2)}$ |

2. Сведения о характеристиках объекта недвижимости с кадастровым номером 24:50:0700094:141 :

| № п/п | Наименование характеристики | Значение характеристики |
|-------|--|-------------------------|
| 1 | 2 | 3 |
| 1. | Вид объекта недвижимости | Здание |
| 2. | Ранее присвоенный государственный учетный номер (инвентарный) здания, сооружения, объекта незавершенного строительства | — |
| 3. | Кадастровый номер земельного участка (земельных участков), в границах которого (которых) расположены здание, сооружение, объект незавершенного строительства | 24:50:0700094:86 |
| 4. | Уникальный учетный номер кадастрового квартала, в границах которого расположены здание, сооружение, объект незавершенного строительства | 24:50:0700094 |
| 5. | Сведения об адресе здания, сооружения, объекта незавершенного строительства | — |
| 5.1. | Сведения об ином месте нахождения здания, сооружения, объекта незавершенного строительства, не являющегося объектом адресации, в структурированном виде | — |
| 5.2. | Дополнительные сведения о месте нахождения здания, сооружения, объекта незавершенного строительства | — |
| 6. | Иные сведения | — |

3. Пояснения к сведениям об объекте недвижимости с кадастровым номером 24:50:0700094:141 :

| | |
|----|---|
| 1. | — |
|----|---|

1. Сведения о характерных точках контура объекта недвижимости с кадастровым номером 24:50:0700094:173 :

| Система координат | | МСК-167 (24) | | Зона № | | 4 | | |
|--------------------------------------|--|--------------|-----------|--|---|-----------|-----------------------------|--|
| Обозначение характерных точек границ | Содержатся в Едином государственном реестре недвижимости | | | Определены в ходе выполнения комплексных кадастровых работ | | | Метод определения координат | Формулы, примененные для расчета средней квадратической погрешности определения координат характерных точек (Mt), м, с подставленными в такие формулы значениями и итоговые (вычисленные) значения Mt, м |
| | координаты, м | | Радиус, м | координаты, м | | Радиус, м | | |
| | X | Y | R | X | Y | R | | |

2023

| 1 | 2 | 3 | 4 | 5 | 6 | 7 | 8 | 9 |
|-------|---|---|---|------------|-----------|---|---|----------------------------|
| нЗ100 | — | — | — | 626 533,99 | 94 585,87 | — | Метод спутниковых геодезических измерений (определений) | $\sqrt{(0,10^2 + 0,10^2)}$ |
| нЗ110 | — | — | — | 626 526,95 | 94 585,01 | — | | |
| нЗ120 | — | — | — | 626 528,03 | 94 576,17 | — | | |
| нЗ130 | — | — | — | 626 535,08 | 94 577,04 | — | | |
| нЗ100 | — | — | — | 626 533,99 | 94 585,87 | — | | |

2. Сведения о характеристиках объекта недвижимости с кадастровым номером 24:50:0700094:173 :

| № п/п | Наименование характеристики | Значение характеристики |
|-------|--|-------------------------|
| 1 | 2 | 3 |
| 1. | Вид объекта недвижимости | Здание |
| 2. | Ранее присвоенный государственный учетный номер (инвентарный) здания, сооружения, объекта незавершенного строительства | — |
| 3. | Кадастровый номер земельного участка (земельных участков), в границах которого (которых) расположены здание, сооружение, объект незавершенного строительства | 24:50:0700094:553 |
| 4. | Уникальный учетный номер кадастрового квартала, в границах которого расположены здание, сооружение, объект незавершенного строительства | 24:50:0700094 |
| 5. | Сведения об адресе здания, сооружения, объекта незавершенного строительства | — |
| 5.1. | Сведения об ином месте нахождения здания, сооружения, объекта незавершенного строительства, не являющегося объектом адресации, в структурированном виде | — |
| 5.2. | Дополнительные сведения о месте нахождения здания, сооружения, объекта незавершенного строительства | — |
| 6. | Иные сведения | — |

3. Пояснения к сведениям об объекте недвижимости с кадастровым номером 24:50:0700094:173 :

| | |
|----|---|
| 1. | — |
|----|---|

| 1. Сведения о характерных точках контура объекта недвижимости с кадастровым номером | | | | | | | 24:50:0700094:112 | | |
|---|--|---|-----------|--|-----------|-----------|---|--|---|
| Система координат | | | | МСК-167 (24) | | | Зона № | | 4 |
| Обозначение характерных точек границ | Содержатся в Едином государственном реестре недвижимости | | | Определены в ходе выполнения комплексных кадастровых работ | | | Метод определения координат | Формулы, примененные для расчета средней квадратической погрешности определения координат характерных точек (Mt), м, с подставленными в такие формулы значениями и итоговые (вычисленные) значения Mt, м | |
| | координаты, м | | Радиус, м | координаты, м | | Радиус, м | | | |
| | X | Y | R | X | Y | R | | | |
| 1 | 2 | 3 | 4 | 5 | 6 | 7 | 8 | 9 | |
| н1870 | — | — | — | 626 515,42 | 94 579,01 | — | Метод спутниковых геодезических измерений (определений) | $\sqrt{(0,10^2 + 0,10^2)}$ | |
| н1880 | — | — | — | 626 507,42 | 94 578,16 | — | | | |
| н1890 | — | — | — | 626 508,28 | 94 570,11 | — | | | |
| н1900 | — | — | — | 626 516,28 | 94 570,96 | — | | | |
| н1870 | — | — | — | 626 515,42 | 94 579,01 | — | | | |
| 2. Сведения о характеристиках объекта недвижимости с кадастровым номером | | | | | | | 24:50:0700094:112 | | |
| № п/п | Наименование характеристики | | | Значение характеристики | | | | | |
| 1 | 2 | | | 3 | | | | | |
| 1. | Вид объекта недвижимости | | | Здание | | | | | |
| 2. | Ранее присвоенный государственный учетный номер (инвентарный) здания, сооружения, объекта незавершенного строительства | | | — | | | | | |
| 3. | Кадастровый номер земельного участка (земельных участков), в границах которого (которых) расположены здание, сооружение, объект незавершенного строительства | | | 24:50:0700094:79 | | | | | |
| 4. | Уникальный учетный номер кадастрового квартала, в границах которого расположены здание, сооружение, объект незавершенного строительства | | | 24:50:0700094 | | | | | |

| 1 | 2 | 3 |
|------|---|---|
| 5. | Сведения об адресе здания, сооружения, объекта незавершенного строительства | — |
| 5.1. | Сведения об ином месте нахождения здания, сооружения, объекта незавершенного строительства, не являющегося объектом адресации, в структурированном виде | — |
| 5.2. | Дополнительные сведения о месте нахождения здания, сооружения, объекта незавершенного строительства | — |
| 6. | Иные сведения | — |

3. Пояснения к сведениям об объекте недвижимости с кадастровым номером 24:50:0700094:112 :

| | |
|----|---|
| 1. | — |
|----|---|

1. Сведения о характерных точках контура объекта недвижимости с кадастровым номером 24:50:0700094:158 :

| Система координат | | МСК-167 (24) | | | | | Зона № | |
|--------------------------------------|--|--------------|-----------|--|-----------|-----------|---|--|
| | | | | | | | 4 | |
| Обозначение характерных точек границ | Содержатся в Едином государственном реестре недвижимости | | | Определены в ходе выполнения комплексных кадастровых работ | | | Метод определения координат | Формулы, примененные для расчета средней квадратической погрешности определения координат характерных точек (Mt), м, с подставленными в такие формулы значениями и итоговые (вычисленные) значения Mt, м |
| | координаты, м | | Радиус, м | координаты, м | | Радиус, м | | |
| | X | Y | R | X | Y | R | | |
| 1 | 2 | 3 | 4 | 5 | 6 | 7 | 8 | 9 |
| н2850 | — | — | — | 626 505,21 | 94 568,10 | — | Метод спутниковых геодезических измерений (определений) | $\sqrt{(0,10^2 + 0,10^2)}$ |
| н2860 | — | — | — | 626 504,90 | 94 575,40 | — | | |
| н2870 | — | — | — | 626 500,29 | 94 575,20 | — | | |
| н2880 | — | — | — | 626 500,60 | 94 567,90 | — | | |
| н2850 | — | — | — | 626 505,21 | 94 568,10 | — | | |

2. Сведения о характеристиках объекта недвижимости с кадастровым номером 24:50:0700094:158 :

| № п/п | Наименование характеристики | Значение характеристики |
|-------|-----------------------------|-------------------------|
| 1 | 2 | 3 |
| 1. | Вид объекта недвижимости | Здание |

| 1 | 2 | 3 |
|------|--|------------------|
| 2. | Ранее присвоенный государственный учетный номер (инвентарный) здания, сооружения, объекта незавершенного строительства | — |
| 3. | Кадастровый номер земельного участка (земельных участков), в границах которого (которых) расположены здание, сооружение, объект незавершенного строительства | 24:50:0700094:79 |
| 4. | Уникальный учетный номер кадастрового квартала, в границах которого расположены здание, сооружение, объект незавершенного строительства | 24:50:0700094 |
| 5. | Сведения об адресе здания, сооружения, объекта незавершенного строительства | — |
| 5.1. | Сведения об ином месте нахождения здания, сооружения, объекта незавершенного строительства, не являющегося объектом адресации, в структурированном виде | — |
| 5.2. | Дополнительные сведения о месте нахождения здания, сооружения, объекта незавершенного строительства | — |
| 6. | Иные сведения | — |

3. Пояснения к сведениям об объекте недвижимости с кадастровым номером 24:50:0700094:158 :

| | |
|----|---|
| 1. | — |
|----|---|

1. Сведения о характерных точках контура объекта недвижимости с кадастровым номером 24:50:0700094:175 :

| Система координат | | МСК-167 (24) | | | | | Зона № <u>4</u> | |
|--------------------------------------|--|--------------|-----------|--|-----------|-----------|---|--|
| Обозначение характерных точек границ | Содержатся в Едином государственном реестре недвижимости | | | Определены в ходе выполнения комплексных кадастровых работ | | | Метод определения координат | Формулы, примененные для расчета средней квадратической погрешности определения координат характерных точек (Mt), м, с подставленными в такие формулы значениями и итоговые (вычисленные) значения Mt, м |
| | координаты, м | | Радиус, м | координаты, м | | Радиус, м | | |
| | X | Y | R | X | Y | R | | |
| 1 | 2 | 3 | 4 | 5 | 6 | 7 | 8 | 9 |
| н3140 | — | — | — | 626 499,33 | 94 569,23 | — | Метод спутниковых геодезических измерений (определений) | $\sqrt{(0,10^2 + 0,10^2)}$ |
| н3150 | — | — | — | 626 498,55 | 94 580,05 | — | | |
| н3160 | — | — | — | 626 490,37 | 94 579,45 | — | | |

| 1 | 2 | 3 | 4 | 5 | 6 | 7 | 8 | 9 |
|---|--|---|---|------------|-----------|---|---|----------------------------|
| нЗ17О | — | — | — | 626 491,16 | 94 568,63 | — | Метод спутниковых геодезических измерений (определений) | $\sqrt{(0,10^2 + 0,10^2)}$ |
| нЗ14О | — | — | — | 626 499,33 | 94 569,23 | — | | |
| 2. Сведения о характеристиках объекта недвижимости с кадастровым номером | | | | | | | 24:50:0700094:175 : | |
| № п/п | Наименование характеристики | | | | | | Значение характеристики | |
| 1 | 2 | | | | | | 3 | |
| 1. | Вид объекта недвижимости | | | | | | Здание | |
| 2. | Ранее присвоенный государственный учетный номер (инвентарный) здания, сооружения, объекта незавершенного строительства | | | | | | — | |
| 3. | Кадастровый номер земельного участка (земельных участков), в границах которого (которых) расположены здание, сооружение, объект незавершенного строительства | | | | | | 24:50:0700094:44 | |
| 4. | Уникальный учетный номер кадастрового квартала, в границах которого расположены здание, сооружение, объект незавершенного строительства | | | | | | 24:50:0700094 | |
| 5. | Сведения об адресе здания, сооружения, объекта незавершенного строительства | | | | | | — | |
| 5.1. | Сведения об ином месте нахождения здания, сооружения, объекта незавершенного строительства, не являющегося объектом адресации, в структурированном виде | | | | | | — | |
| 5.2. | Дополнительные сведения о месте нахождения здания, сооружения, объекта незавершенного строительства | | | | | | — | |
| 6. | Иные сведения | | | | | | — | |
| 3. Пояснения к сведениям об объекте недвижимости с кадастровым номером | | | | | | | 24:50:0700094:175 : | |
| 1. | — | | | | | | | |

| 1. Сведения о характерных точках контура объекта недвижимости с кадастровым номером | | | | | | | 24:50:0700094:128 | | |
|---|--|---|-----------|--|-----------|-----------|---|--|---|
| Система координат | | | | МСК-167 (24) | | | Зона № | | 4 |
| Обозначение характерных точек границ | Содержатся в Едином государственном реестре недвижимости | | | Определены в ходе выполнения комплексных кадастровых работ | | | Метод определения координат | Формулы, примененные для расчета средней квадратической погрешности определения координат характерных точек (Mt), м, с подставленными в такие формулы значениями и итоговые (вычисленные) значения Mt, м | |
| | координаты, м | | Радиус, м | координаты, м | | Радиус, м | | | |
| | X | Y | R | X | Y | R | | | |
| 1 | 2 | 3 | 4 | 5 | 6 | 7 | 8 | 9 | |
| н213О | — | — | — | 626 586,80 | 94 213,02 | — | Метод спутниковых геодезических измерений (определений) | $\sqrt{(0,10^2 + 0,10^2)}$ | |
| н214О | — | — | — | 626 583,51 | 94 219,38 | — | | | |
| н215О | — | — | — | 626 575,40 | 94 215,20 | — | | | |
| н216О | — | — | — | 626 578,69 | 94 208,84 | — | | | |
| н213О | — | — | — | 626 586,80 | 94 213,02 | — | | | |
| 2. Сведения о характеристиках объекта недвижимости с кадастровым номером | | | | | | | 24:50:0700094:128 | | |
| № п/п | Наименование характеристики | | | Значение характеристики | | | | | |
| 1 | 2 | | | 3 | | | | | |
| 1. | Вид объекта недвижимости | | | Здание | | | | | |
| 2. | Ранее присвоенный государственный учетный номер (инвентарный) здания, сооружения, объекта незавершенного строительства | | | — | | | | | |
| 3. | Кадастровый номер земельного участка (земельных участков), в границах которого (которых) расположены здание, сооружение, объект незавершенного строительства | | | 24:50:0700094:5 | | | | | |
| 4. | Уникальный учетный номер кадастрового квартала, в границах которого расположены здание, сооружение, объект незавершенного строительства | | | 24:50:0700094 | | | | | |

| 1 | 2 | 3 |
|------|---|---|
| 5. | Сведения об адресе здания, сооружения, объекта незавершенного строительства | — |
| 5.1. | Сведения об ином месте нахождения здания, сооружения, объекта незавершенного строительства, не являющегося объектом адресации, в структурированном виде | — |
| 5.2. | Дополнительные сведения о месте нахождения здания, сооружения, объекта незавершенного строительства | — |
| 6. | Иные сведения | — |

3. Пояснения к сведениям об объекте недвижимости с кадастровым номером 24:50:0700094:128 :

| | |
|----|---|
| 1. | — |
|----|---|

1. Сведения о характерных точках контура объекта недвижимости с кадастровым номером 24:50:0700094:125 :

| Система координат | | МСК-167 (24) | | Зона № | | 4 | | |
|--------------------------------------|--|--------------|-----------|--|-----------|-----------|---|--|
| Обозначение характерных точек границ | Содержатся в Едином государственном реестре недвижимости | | | Определены в ходе выполнения комплексных кадастровых работ | | | Метод определения координат | Формулы, примененные для расчета средней квадратической погрешности определения координат характерных точек (Mt), м, с подставленными в такие формулы значениями и итоговые (вычисленные) значения Mt, м |
| | координаты, м | | Радиус, м | координаты, м | | Радиус, м | | |
| | X | Y | R | X | Y | R | | |
| 1 | 2 | 3 | 4 | 5 | 6 | 7 | 8 | 9 |
| н2090 | — | — | — | 626 527,93 | 94 232,96 | — | Метод спутниковых геодезических измерений (определений) | $\sqrt{(0,10^2 + 0,10^2)}$ |
| н2100 | — | — | — | 626 534,85 | 94 237,54 | — | | |
| н2110 | — | — | — | 626 529,51 | 94 245,62 | — | | |
| н2120 | — | — | — | 626 522,59 | 94 241,04 | — | | |
| н2090 | — | — | — | 626 527,93 | 94 232,96 | — | | |

2. Сведения о характеристиках объекта недвижимости с кадастровым номером 24:50:0700094:125 :

| № п/п | Наименование характеристики | Значение характеристики |
|-------|-----------------------------|-------------------------|
| 1 | 2 | 3 |
| 1. | Вид объекта недвижимости | Здание |

| 1 | 2 | 3 |
|------|--|------------------|
| 2. | Ранее присвоенный государственный учетный номер (инвентарный) здания, сооружения, объекта незавершенного строительства | — |
| 3. | Кадастровый номер земельного участка (земельных участков), в границах которого (которых) расположены здание, сооружение, объект незавершенного строительства | 24:50:0700094:29 |
| 4. | Уникальный учетный номер кадастрового квартала, в границах которого расположены здание, сооружение, объект незавершенного строительства | 24:50:0700094 |
| 5. | Сведения об адресе здания, сооружения, объекта незавершенного строительства | — |
| 5.1. | Сведения об ином месте нахождения здания, сооружения, объекта незавершенного строительства, не являющегося объектом адресации, в структурированном виде | — |
| 5.2. | Дополнительные сведения о месте нахождения здания, сооружения, объекта незавершенного строительства | — |
| 6. | Иные сведения | — |

3. Пояснения к сведениям об объекте недвижимости с кадастровым номером 24:50:0700094:125 :

| | |
|----|---|
| 1. | — |
|----|---|

1. Сведения о характерных точках контура объекта недвижимости с кадастровым номером 24:50:0700094:231 :

| Система координат | | МСК-167 (24) | | | | | Зона № <u>4</u> | |
|--------------------------------------|--|--------------|-----------|--|-----------|-----------|---|--|
| Обозначение характерных точек границ | Содержатся в Едином государственном реестре недвижимости | | | Определены в ходе выполнения комплексных кадастровых работ | | | Метод определения координат | Формулы, примененные для расчета средней квадратической погрешности определения координат характерных точек (Mt), м, с подставленными в такие формулы значениями и итоговые (вычисленные) значения Mt, м |
| | координаты, м | | Радиус, м | координаты, м | | Радиус, м | | |
| | X | Y | R | X | Y | R | | |
| 1 | 2 | 3 | 4 | 5 | 6 | 7 | 8 | 9 |
| н3520 | — | — | — | 626 598,81 | 94 266,71 | — | Метод спутниковых геодезических измерений (определений) | $\sqrt{(0,10^2 + 0,10^2)}$ |
| н3530 | — | — | — | 626 597,03 | 94 272,38 | — | | |
| н3540 | — | — | — | 626 586,15 | 94 268,96 | — | | |

| 1 | 2 | 3 | 4 | 5 | 6 | 7 | 8 | 9 |
|---|--|---|---|------------|-----------|---|---|----------------------------|
| н355О | — | — | — | 626 587,94 | 94 263,29 | — | Метод спутниковых геодезических измерений (определений) | $\sqrt{(0,10^2 + 0,10^2)}$ |
| н352О | — | — | — | 626 598,81 | 94 266,71 | — | | |
| 2. Сведения о характеристиках объекта недвижимости с кадастровым номером | | | | | | | 24:50:0700094:231 : | |
| № п/п | Наименование характеристики | | | | | | Значение характеристики | |
| 1 | 2 | | | | | | 3 | |
| 1. | Вид объекта недвижимости | | | | | | Здание | |
| 2. | Ранее присвоенный государственный учетный номер (инвентарный) здания, сооружения, объекта незавершенного строительства | | | | | | — | |
| 3. | Кадастровый номер земельного участка (земельных участков), в границах которого (которых) расположены здание, сооружение, объект незавершенного строительства | | | | | | 24:50:0700094:638 | |
| 4. | Уникальный учетный номер кадастрового квартала, в границах которого расположены здание, сооружение, объект незавершенного строительства | | | | | | 24:50:0700094 | |
| 5. | Сведения об адресе здания, сооружения, объекта незавершенного строительства | | | | | | — | |
| 5.1. | Сведения об ином месте нахождения здания, сооружения, объекта незавершенного строительства, не являющегося объектом адресации, в структурированном виде | | | | | | — | |
| 5.2. | Дополнительные сведения о месте нахождения здания, сооружения, объекта незавершенного строительства | | | | | | — | |
| 6. | Иные сведения | | | | | | — | |
| 3. Пояснения к сведениям об объекте недвижимости с кадастровым номером | | | | | | | 24:50:0700094:231 : | |
| 1. | — | | | | | | | |

| 1. Сведения о характерных точках контура объекта недвижимости с кадастровым номером | | | | | | | 24:50:0700094:232 | | |
|---|--|---|-----------|--|-----------|-----------|---|--|---|
| Система координат | | | | МСК-167 (24) | | | Зона № | | 4 |
| Обозначение характерных точек границ | Содержатся в Едином государственном реестре недвижимости | | | Определены в ходе выполнения комплексных кадастровых работ | | | Метод определения координат | Формулы, примененные для расчета средней квадратической погрешности определения координат характерных точек (Mt), м, с подставленными в такие формулы значениями и итоговые (вычисленные) значения Mt, м | |
| | координаты, м | | Радиус, м | координаты, м | | Радиус, м | | | |
| | X | Y | R | X | Y | R | | | |
| 1 | 2 | 3 | 4 | 5 | 6 | 7 | 8 | 9 | |
| н3560 | — | — | — | 626 600,62 | 94 260,96 | — | Метод спутниковых геодезических измерений (определений) | $\sqrt{(0,10^2 + 0,10^2)}$ | |
| н3570 | — | — | — | 626 598,84 | 94 266,62 | — | | | |
| н3580 | — | — | — | 626 587,96 | 94 263,20 | — | | | |
| н3590 | — | — | — | 626 589,75 | 94 257,53 | — | | | |
| н3560 | — | — | — | 626 600,62 | 94 260,96 | — | | | |
| 2. Сведения о характеристиках объекта недвижимости с кадастровым номером | | | | | | | 24:50:0700094:232 | | |
| № п/п | Наименование характеристики | | | Значение характеристики | | | | | |
| 1 | 2 | | | 3 | | | | | |
| 1. | Вид объекта недвижимости | | | Здание | | | | | |
| 2. | Ранее присвоенный государственный учетный номер (инвентарный) здания, сооружения, объекта незавершенного строительства | | | — | | | | | |
| 3. | Кадастровый номер земельного участка (земельных участков), в границах которого (которых) расположены здание, сооружение, объект незавершенного строительства | | | 24:50:0700094:639 | | | | | |
| 4. | Уникальный учетный номер кадастрового квартала, в границах которого расположены здание, сооружение, объект незавершенного строительства | | | 24:50:0700094 | | | | | |

| 1 | 2 | 3 |
|------|---|---|
| 5. | Сведения об адресе здания, сооружения, объекта незавершенного строительства | — |
| 5.1. | Сведения об ином месте нахождения здания, сооружения, объекта незавершенного строительства, не являющегося объектом адресации, в структурированном виде | — |
| 5.2. | Дополнительные сведения о месте нахождения здания, сооружения, объекта незавершенного строительства | — |
| 6. | Иные сведения | — |

3. Пояснения к сведениям об объекте недвижимости с кадастровым номером 24:50:0700094:232 :

| | |
|----|---|
| 1. | — |
|----|---|

1. Сведения о характерных точках контура объекта недвижимости с кадастровым номером 24:50:0700094:147 :

| Система координат | | МСК-167 (24) | | Зона № | | 4 | | |
|--------------------------------------|--|--------------|-----------|--|-----------|-----------|---|--|
| Обозначение характерных точек границ | Содержатся в Едином государственном реестре недвижимости | | | Определены в ходе выполнения комплексных кадастровых работ | | | Метод определения координат | Формулы, примененные для расчета средней квадратической погрешности определения координат характерных точек (Mt), м, с подставленными в такие формулы значениями и итоговые (вычисленные) значения Mt, м |
| | координаты, м | | Радиус, м | координаты, м | | Радиус, м | | |
| | X | Y | R | X | Y | R | | |
| 1 | 2 | 3 | 4 | 5 | 6 | 7 | 8 | 9 |
| н2750 | — | — | — | 626 428,44 | 94 516,30 | — | Метод спутниковых геодезических измерений (определений) | $\sqrt{(0,10^2 + 0,10^2)}$ |
| н2760 | — | — | — | 626 437,75 | 94 518,51 | — | | |
| н2770 | — | — | — | 626 436,29 | 94 524,64 | — | | |
| н2780 | — | — | — | 626 426,98 | 94 522,43 | — | | |
| н2750 | — | — | — | 626 428,44 | 94 516,30 | — | | |

2. Сведения о характеристиках объекта недвижимости с кадастровым номером 24:50:0700094:147 :

| № п/п | Наименование характеристики | Значение характеристики |
|-------|-----------------------------|-------------------------|
| 1 | 2 | 3 |
| 1. | Вид объекта недвижимости | Здание |

| 1 | 2 | 3 |
|------|--|-------------------|
| 2. | Ранее присвоенный государственный учетный номер (инвентарный) здания, сооружения, объекта незавершенного строительства | — |
| 3. | Кадастровый номер земельного участка (земельных участков), в границах которого (которых) расположены здание, сооружение, объект незавершенного строительства | 24:50:0700094:617 |
| 4. | Уникальный учетный номер кадастрового квартала, в границах которого расположены здание, сооружение, объект незавершенного строительства | 24:50:0700094 |
| 5. | Сведения об адресе здания, сооружения, объекта незавершенного строительства | — |
| 5.1. | Сведения об ином месте нахождения здания, сооружения, объекта незавершенного строительства, не являющегося объектом адресации, в структурированном виде | — |
| 5.2. | Дополнительные сведения о месте нахождения здания, сооружения, объекта незавершенного строительства | — |
| 6. | Иные сведения | — |

3. Пояснения к сведениям об объекте недвижимости с кадастровым номером 24:50:0700094:147 :

| | |
|----|---|
| 1. | — |
|----|---|

1. Сведения о характерных точках контура объекта недвижимости с кадастровым номером 24:50:0700094:159 :

| Система координат | | МСК-167 (24) | | | | | Зона № <u>4</u> | |
|--------------------------------------|--|--------------|-----------|--|-----------|-----------|---|--|
| Обозначение характерных точек границ | Содержатся в Едином государственном реестре недвижимости | | | Определены в ходе выполнения комплексных кадастровых работ | | | Метод определения координат | Формулы, примененные для расчета средней квадратической погрешности определения координат характерных точек (Mt), м, с подставленными в такие формулы значениями и итоговые (вычисленные) значения Mt, м |
| | координаты, м | | Радиус, м | координаты, м | | Радиус, м | | |
| | X | Y | R | X | Y | R | | |
| 1 | 2 | 3 | 4 | 5 | 6 | 7 | 8 | 9 |
| н289О | — | — | — | 626 424,53 | 94 289,12 | — | Метод спутниковых геодезических измерений (определений) | $\sqrt{(0,10^2 + 0,10^2)}$ |
| н290О | — | — | — | 626 430,06 | 94 292,99 | — | | |
| н291О | — | — | — | 626 424,13 | 94 301,46 | — | | |

| | | | | | | | | |
|-------|---|---|---|------------|-----------|---|---|----------------------------|
| 1 | 2 | 3 | 4 | 5 | 6 | 7 | 8 | 9 |
| н292О | — | — | — | 626 418,60 | 94 297,59 | — | Метод спутниковых геодезических измерений (определений) | $\sqrt{(0,10^2 + 0,10^2)}$ |
| н289О | — | — | — | 626 424,53 | 94 289,12 | — | | |

2. Сведения о характеристиках объекта недвижимости с кадастровым номером 24:50:0700094:159 :

| № п/п | Наименование характеристики | Значение характеристики |
|-------|--|-------------------------|
| 1 | 2 | 3 |
| 1. | Вид объекта недвижимости | Здание |
| 2. | Ранее присвоенный государственный учетный номер (инвентарный) здания, сооружения, объекта незавершенного строительства | — |
| 3. | Кадастровый номер земельного участка (земельных участков), в границах которого (которых) расположены здание, сооружение, объект незавершенного строительства | 24:50:0700094:49 |
| 4. | Уникальный учетный номер кадастрового квартала, в границах которого расположены здание, сооружение, объект незавершенного строительства | 24:50:0700094 |
| 5. | Сведения об адресе здания, сооружения, объекта незавершенного строительства | — |
| 5.1. | Сведения об ином месте нахождения здания, сооружения, объекта незавершенного строительства, не являющегося объектом адресации, в структурированном виде | — |
| 5.2. | Дополнительные сведения о месте нахождения здания, сооружения, объекта незавершенного строительства | — |
| 6. | Иные сведения | — |

3. Пояснения к сведениям об объекте недвижимости с кадастровым номером 24:50:0700094:159 :

| | |
|----|---|
| 1. | — |
|----|---|

| 1. Сведения о характерных точках контура объекта недвижимости с кадастровым номером | | | | | | | 24:50:0700094:201 | |
|---|--|---|-----------|--|-----------|-----------|---|--|
| Система координат | | | | МСК-167 (24) | | | Зона № | |
| | | | | | | | 4 | |
| Обозначение характерных точек границ | Содержатся в Едином государственном реестре недвижимости | | | Определены в ходе выполнения комплексных кадастровых работ | | | Метод определения координат | Формулы, примененные для расчета средней квадратической погрешности определения координат характерных точек (Mt), м, с подставленными в такие формулы значениями и итоговые (вычисленные) значения Mt, м |
| | координаты, м | | Радиус, м | координаты, м | | Радиус, м | | |
| | X | Y | R | X | Y | R | | |
| 1 | 2 | 3 | 4 | 5 | 6 | 7 | 8 | 9 |
| н3440 | — | — | — | 626 612,26 | 94 221,48 | — | Метод спутниковых геодезических измерений (определений) | $\sqrt{(0,10^2 + 0,10^2)}$ |
| н3450 | — | — | — | 626 608,34 | 94 230,46 | — | | |
| н3460 | — | — | — | 626 601,46 | 94 227,46 | — | | |
| н3470 | — | — | — | 626 605,38 | 94 218,48 | — | | |
| н3440 | — | — | — | 626 612,26 | 94 221,48 | — | | |
| 2. Сведения о характеристиках объекта недвижимости с кадастровым номером | | | | | | | 24:50:0700094:201 | |
| № п/п | Наименование характеристики | | | Значение характеристики | | | | |
| 1 | 2 | | | 3 | | | | |
| 1. | Вид объекта недвижимости | | | Здание | | | | |
| 2. | Ранее присвоенный государственный учетный номер (инвентарный) здания, сооружения, объекта незавершенного строительства | | | — | | | | |
| 3. | Кадастровый номер земельного участка (земельных участков), в границах которого (которых) расположены здание, сооружение, объект незавершенного строительства | | | 24:50:0700094:6 | | | | |
| 4. | Уникальный учетный номер кадастрового квартала, в границах которого расположены здание, сооружение, объект незавершенного строительства | | | 24:50:0700094 | | | | |

| 1 | 2 | 3 |
|------|---|---|
| 5. | Сведения об адресе здания, сооружения, объекта незавершенного строительства | — |
| 5.1. | Сведения об ином месте нахождения здания, сооружения, объекта незавершенного строительства, не являющегося объектом адресации, в структурированном виде | — |
| 5.2. | Дополнительные сведения о месте нахождения здания, сооружения, объекта незавершенного строительства | — |
| 6. | Иные сведения | — |

3. Пояснения к сведениям об объекте недвижимости с кадастровым номером 24:50:0700094:201 :

| | |
|----|---|
| 1. | — |
|----|---|

1. Сведения о характерных точках контура объекта недвижимости с кадастровым номером 24:50:0700094:203 :

| Система координат | | МСК-167 (24) | | | | | Зона № | |
|--------------------------------------|--|--------------|-----------|--|-----------|-----------|---|--|
| | | | | | | | 4 | |
| Обозначение характерных точек границ | Содержатся в Едином государственном реестре недвижимости | | | Определены в ходе выполнения комплексных кадастровых работ | | | Метод определения координат | Формулы, примененные для расчета средней квадратической погрешности определения координат характерных точек (Mt), м, с подставленными в такие формулы значениями и итоговые (вычисленные) значения Mt, м |
| | координаты, м | | Радиус, м | координаты, м | | Радиус, м | | |
| | X | Y | R | X | Y | R | | |
| 1 | 2 | 3 | 4 | 5 | 6 | 7 | 8 | 9 |
| н3480 | — | — | — | 626 528,41 | 94 303,90 | — | Метод спутниковых геодезических измерений (определений) | $\sqrt{(0,10^2 + 0,10^2)}$ |
| н3490 | — | — | — | 626 522,62 | 94 315,38 | — | | |
| н3500 | — | — | — | 626 516,47 | 94 312,28 | — | | |
| н3510 | — | — | — | 626 522,25 | 94 300,80 | — | | |
| н3480 | — | — | — | 626 528,41 | 94 303,90 | — | | |

2. Сведения о характеристиках объекта недвижимости с кадастровым номером 24:50:0700094:203 :

| № п/п | Наименование характеристики | Значение характеристики |
|-------|-----------------------------|-------------------------|
| 1 | 2 | 3 |
| 1. | Вид объекта недвижимости | Здание |

| 1 | 2 | 3 |
|------|--|------------------|
| 2. | Ранее присвоенный государственный учетный номер (инвентарный) здания, сооружения, объекта незавершенного строительства | — |
| 3. | Кадастровый номер земельного участка (земельных участков), в границах которого (которых) расположены здание, сооружение, объект незавершенного строительства | 24:50:0700094:76 |
| 4. | Уникальный учетный номер кадастрового квартала, в границах которого расположены здание, сооружение, объект незавершенного строительства | 24:50:0700094 |
| 5. | Сведения об адресе здания, сооружения, объекта незавершенного строительства | — |
| 5.1. | Сведения об ином месте нахождения здания, сооружения, объекта незавершенного строительства, не являющегося объектом адресации, в структурированном виде | — |
| 5.2. | Дополнительные сведения о месте нахождения здания, сооружения, объекта незавершенного строительства | — |
| 6. | Иные сведения | — |

3. Пояснения к сведениям об объекте недвижимости с кадастровым номером 24:50:0700094:203 :

| | |
|----|---|
| 1. | — |
|----|---|

1. Сведения о характерных точках контура объекта недвижимости с кадастровым номером 24:50:0700094:293 :

| Система координат | | МСК-167 (24) | | | | | Зона № | | 4 |
|--------------------------------------|--|--------------|-----------|--|-----------|-----------|---|--|---|
| Обозначение характерных точек границ | Содержатся в Едином государственном реестре недвижимости | | | Определены в ходе выполнения комплексных кадастровых работ | | | Метод определения координат | Формулы, примененные для расчета средней квадратической погрешности определения координат характерных точек (Mt), м, с подставленными в такие формулы значениями и итоговые (вычисленные) значения Mt, м | |
| | координаты, м | | Радиус, м | координаты, м | | Радиус, м | | | |
| | X | Y | R | X | Y | R | | | |
| 1 | 2 | 3 | 4 | 5 | 6 | 7 | 8 | 9 | |
| н376О | — | — | — | 626 640,17 | 94 143,88 | — | Метод спутниковых геодезических измерений (определений) | $\sqrt{(0,10^2 + 0,10^2)}$ | |
| н377О | — | — | — | 626 636,29 | 94 152,86 | — | | | |
| н378О | — | — | — | 626 630,51 | 94 150,36 | — | | | |

| 1 | 2 | 3 | 4 | 5 | 6 | 7 | 8 | 9 |
|---|--|---|---|------------|-----------|---|---|----------------------------|
| нЗ79О | — | — | — | 626 634,38 | 94 141,38 | — | Метод спутниковых геодезических измерений (определений) | $\sqrt{(0,10^2 + 0,10^2)}$ |
| нЗ76О | — | — | — | 626 640,17 | 94 143,88 | — | | |
| 2. Сведения о характеристиках объекта недвижимости с кадастровым номером | | | | | | | 24:50:0700094:293 : | |
| № п/п | Наименование характеристики | | | | | | Значение характеристики | |
| 1 | 2 | | | | | | 3 | |
| 1. | Вид объекта недвижимости | | | | | | Здание | |
| 2. | Ранее присвоенный государственный учетный номер (инвентарный) здания, сооружения, объекта незавершенного строительства | | | | | | — | |
| 3. | Кадастровый номер земельного участка (земельных участков), в границах которого (которых) расположены здание, сооружение, объект незавершенного строительства | | | | | | 24:50:0700094:573 | |
| 4. | Уникальный учетный номер кадастрового квартала, в границах которого расположены здание, сооружение, объект незавершенного строительства | | | | | | 24:50:0700094 | |
| 5. | Сведения об адресе здания, сооружения, объекта незавершенного строительства | | | | | | — | |
| 5.1. | Сведения об ином месте нахождения здания, сооружения, объекта незавершенного строительства, не являющегося объектом адресации, в структурированном виде | | | | | | — | |
| 5.2. | Дополнительные сведения о месте нахождения здания, сооружения, объекта незавершенного строительства | | | | | | — | |
| 6. | Иные сведения | | | | | | — | |
| 3. Пояснения к сведениям об объекте недвижимости с кадастровым номером | | | | | | | 24:50:0700094:293 : | |
| 1. | — | | | | | | | |

| 1. Сведения о характерных точках контура объекта недвижимости с кадастровым номером <u>24:50:0700094:637</u> : | | | | | | | | |
|--|--|---|-----------|--|-----------|-----------|---|--|
| Система координат <u>МСК-167 (24)</u> | | | | Зона № <u>4</u> | | | | |
| Обозначение характерных точек границ | Содержатся в Едином государственном реестре недвижимости | | | Определены в ходе выполнения комплексных кадастровых работ | | | Метод определения координат | Формулы, примененные для расчета средней квадратической погрешности определения координат характерных точек (Mt), м, с подставленными в такие формулы значениями и итоговые (вычисленные) значения Mt, м |
| | координаты, м | | Радиус, м | координаты, м | | Радиус, м | | |
| | X | Y | R | X | Y | R | | |
| 1 | 2 | 3 | 4 | 5 | 6 | 7 | 8 | 9 |
| н3920 | — | — | — | 626 521,07 | 94 476,14 | — | Метод спутниковых геодезических измерений (определений) | $\sqrt{(0,10^2 + 0,10^2)}$ |
| н3930 | — | — | — | 626 521,87 | 94 471,12 | — | | |
| н3940 | — | — | — | 626 531,58 | 94 472,67 | — | | |
| н3950 | — | — | — | 626 529,33 | 94 486,81 | — | | |
| н3960 | — | — | — | 626 524,17 | 94 485,99 | — | | |
| н3970 | — | — | — | 626 524,94 | 94 481,58 | — | | |
| н3980 | — | — | — | 626 525,09 | 94 481,61 | — | | |
| н3990 | — | — | — | 626 525,89 | 94 476,98 | — | | |
| н3920 | — | — | — | 626 521,07 | 94 476,14 | — | | |
| 2. Сведения о характеристиках объекта недвижимости с кадастровым номером <u>24:50:0700094:637</u> : | | | | | | | | |
| № п/п | Наименование характеристики | | | Значение характеристики | | | | |
| 1 | 2 | | | 3 | | | | |
| 1. | Вид объекта недвижимости | | | Здание | | | | |
| 2. | Ранее присвоенный государственный учетный номер (инвентарный) здания, сооружения, объекта незавершенного строительства | | | — | | | | |

| 1 | 2 | | 3 | | | | | |
|--|--|---|----------------------------|--|-----------|-----------|---|--|
| 3. | Кадастровый номер земельного участка (земельных участков), в границах которого (которых) расположены здание, сооружение, объект незавершенного строительства | | 24:50:0700094:650 | | | | | |
| 4. | Уникальный учетный номер кадастрового квартала, в границах которого расположены здание, сооружение, объект незавершенного строительства | | 24:50:0700094 | | | | | |
| 5. | Сведения об адресе здания, сооружения, объекта незавершенного строительства | | — | | | | | |
| 5.1. | Сведения об ином месте нахождения здания, сооружения, объекта незавершенного строительства, не являющегося объектом адресации, в структурированном виде | | — | | | | | |
| 5.2. | Дополнительные сведения о месте нахождения здания, сооружения, объекта незавершенного строительства | | — | | | | | |
| 6. | Иные сведения | | — | | | | | |
| 3. Пояснения к сведениям об объекте недвижимости с кадастровым номером | | | <u>24:50:0700094:637</u> : | | | | | |
| 1. | — | | — | | | | | |
| 1. Сведения о характерных точках контура объекта недвижимости с кадастровым номером | | | <u>24:50:0700094:276</u> : | | | | | |
| Система координат <u>МСК-167 (24)</u> | | | Зона № <u>4</u> | | | | | |
| Обозначение характерных точек границ | Содержатся в Едином государственном реестре недвижимости | | | Определены в ходе выполнения комплексных кадастровых работ | | | Метод определения координат | Формулы, примененные для расчета средней квадратической погрешности определения координат характерных точек (Mt), м, с подставленными в такие формулы значениями и итоговые (вычисленные) значения Mt, м |
| | координаты, м | | Радиус, м | координаты, м | | Радиус, м | | |
| | X | Y | R | X | Y | R | | |
| 1 | 2 | 3 | 4 | 5 | 6 | 7 | 8 | 9 |
| н3680 | — | — | — | 626 626,95 | 94 181,51 | — | Метод спутниковых геодезических измерений (определений) | $\sqrt{(0,10^2 + 0,10^2)}$ |
| н3690 | — | — | — | 626 622,53 | 94 193,34 | — | | |
| н3700 | — | — | — | 626 613,69 | 94 190,16 | — | | |
| н3710 | — | — | — | 626 617,47 | 94 180,02 | — | | |

| 1 | 2 | 3 | 4 | 5 | 6 | 7 | 8 | 9 |
|-------|------------|-----------|---|------------|-----------|---|---|----------------------------|
| 644 | 626 621,40 | 94 181,49 | — | 626 621,40 | 94 181,49 | — | Метод спутниковых геодезических измерений (определений) | — |
| 645 | 626 622,07 | 94 179,67 | — | 626 622,07 | 94 179,67 | — | | — |
| н3680 | — | — | — | 626 626,95 | 94 181,51 | — | | $\sqrt{(0,10^2 + 0,10^2)}$ |

2. Сведения о характеристиках объекта недвижимости с кадастровым номером 24:50:0700094:276 :

| № п/п | Наименование характеристики | Значение характеристики |
|-------|--|-------------------------|
| 1 | 2 | 3 |
| 1. | Вид объекта недвижимости | Здание |
| 2. | Ранее присвоенный государственный учетный номер (инвентарный) здания, сооружения, объекта незавершенного строительства | — |
| 3. | Кадастровый номер земельного участка (земельных участков), в границах которого (которых) расположены здание, сооружение, объект незавершенного строительства | 24:50:0700094:17 |
| 4. | Уникальный учетный номер кадастрового квартала, в границах которого расположены здание, сооружение, объект незавершенного строительства | 24:50:0700094 |
| 5. | Сведения об адресе здания, сооружения, объекта незавершенного строительства | — |
| 5.1. | Сведения об ином месте нахождения здания, сооружения, объекта незавершенного строительства, не являющегося объектом адресации, в структурированном виде | — |
| 5.2. | Дополнительные сведения о месте нахождения здания, сооружения, объекта незавершенного строительства | — |
| 6. | Иные сведения | — |

3. Пояснения к сведениям об объекте недвижимости с кадастровым номером 24:50:0700094:276 :

| | |
|----|---|
| 1. | — |
|----|---|

| 1. Сведения о характерных точках контура объекта недвижимости с кадастровым номером <u>24:50:0700094:275</u> : | | | | | | | | |
|--|--|---|-----------|--|-----------|-----------|---|--|
| Система координат <u>МСК-167 (24)</u> | | | | Зона № <u>4</u> | | | | |
| Обозначение характерных точек границ | Содержатся в Едином государственном реестре недвижимости | | | Определены в ходе выполнения комплексных кадастровых работ | | | Метод определения координат | Формулы, примененные для расчета средней квадратической погрешности определения координат характерных точек (Mt), м, с подставленными в такие формулы значениями и итоговые (вычисленные) значения Mt, м |
| | координаты, м | | Радиус, м | координаты, м | | Радиус, м | | |
| | X | Y | R | X | Y | R | | |
| 1 | 2 | 3 | 4 | 5 | 6 | 7 | 8 | 9 |
| н3600 | — | — | — | 626 622,52 | 94 193,37 | — | Метод спутниковых геодезических измерений (определений) | $\sqrt{(m0^2 + m1^2)} = \sqrt{(0,10^2 + 0,10^2)}$ |
| н3610 | — | — | — | 626 618,79 | 94 203,36 | — | | |
| н3620 | — | — | — | 626 615,97 | 94 202,31 | — | | |
| н3630 | — | — | — | 626 615,48 | 94 203,64 | — | | |
| н3640 | — | — | — | 626 613,89 | 94 203,05 | — | | |
| н3650 | — | — | — | 626 614,38 | 94 201,72 | — | | |
| н3660 | — | — | — | 626 609,98 | 94 200,07 | — | | |
| н3670 | — | — | — | 626 613,69 | 94 190,17 | — | | |
| н3600 | — | — | — | 626 622,52 | 94 193,37 | — | | |
| 2. Сведения о характеристиках объекта недвижимости с кадастровым номером <u>24:50:0700094:275</u> : | | | | | | | | |
| № п/п | Наименование характеристики | | | Значение характеристики | | | | |
| 1 | 2 | | | 3 | | | | |
| 1. | Вид объекта недвижимости | | | Здание | | | | |
| 2. | Ранее присвоенный государственный учетный номер (инвентарный) здания, сооружения, объекта незавершенного строительства | | | — | | | | |

| 1 | 2 | | 3 | | | | | |
|--|--|---|----------------------------|--|-----------|-----------|---|--|
| 3. | Кадастровый номер земельного участка (земельных участков), в границах которого (которых) расположены здание, сооружение, объект незавершенного строительства | | 24:50:0700094:18 | | | | | |
| 4. | Уникальный учетный номер кадастрового квартала, в границах которого расположены здание, сооружение, объект незавершенного строительства | | 24:50:0700094 | | | | | |
| 5. | Сведения об адресе здания, сооружения, объекта незавершенного строительства | | — | | | | | |
| 5.1. | Сведения об ином месте нахождения здания, сооружения, объекта незавершенного строительства, не являющегося объектом адресации, в структурированном виде | | — | | | | | |
| 5.2. | Дополнительные сведения о месте нахождения здания, сооружения, объекта незавершенного строительства | | — | | | | | |
| 6. | Иные сведения | | — | | | | | |
| 3. Пояснения к сведениям об объекте недвижимости с кадастровым номером | | | <u>24:50:0700094:275</u> : | | | | | |
| 1. | — | | — | | | | | |
| 1. Сведения о характерных точках контура объекта недвижимости с кадастровым номером | | | <u>24:50:0700094:97</u> : | | | | | |
| Система координат <u>МСК-167 (24)</u> | | | Зона № <u>4</u> | | | | | |
| Обозначение характерных точек границ | Содержатся в Едином государственном реестре недвижимости | | | Определены в ходе выполнения комплексных кадастровых работ | | | Метод определения координат | Формулы, примененные для расчета средней квадратической погрешности определения координат характерных точек (Mt), м, с подставленными в такие формулы значениями и итоговые (вычисленные) значения Mt, м |
| | координаты, м | | Радиус, м | координаты, м | | Радиус, м | | |
| | X | Y | R | X | Y | R | | |
| 1 | 2 | 3 | 4 | 5 | 6 | 7 | 8 | 9 |
| n155O | — | — | — | 626 325,78 | 94 510,15 | — | Метод спутниковых геодезических измерений (определений) | $\sqrt{(0,10^2 + 0,10^2)}$ |
| n156O | — | — | — | 626 323,86 | 94 520,47 | — | | |
| n157O | — | — | — | 626 317,28 | 94 519,25 | — | | |
| n158O | — | — | — | 626 319,20 | 94 508,93 | — | | |

| | | | | | | | | |
|-------|---|---|---|------------|-----------|---|---|----------------------------|
| 1 | 2 | 3 | 4 | 5 | 6 | 7 | 8 | 9 |
| н1550 | — | — | — | 626 325,78 | 94 510,15 | — | Метод спутниковых геодезических измерений (определений) | $\sqrt{(0,10^2 + 0,10^2)}$ |

2. Сведения о характеристиках объекта недвижимости с кадастровым номером 24:50:0700094:97 :

| № п/п | Наименование характеристики | Значение характеристики |
|-------|--|-------------------------|
| 1 | 2 | 3 |
| 1. | Вид объекта недвижимости | Здание |
| 2. | Ранее присвоенный государственный учетный номер (инвентарный) здания, сооружения, объекта незавершенного строительства | — |
| 3. | Кадастровый номер земельного участка (земельных участков), в границах которого (которых) расположены здание, сооружение, объект незавершенного строительства | 24:50:0700094:70 |
| 4. | Уникальный учетный номер кадастрового квартала, в границах которого расположены здание, сооружение, объект незавершенного строительства | 24:50:0700094 |
| 5. | Сведения об адресе здания, сооружения, объекта незавершенного строительства | — |
| 5.1. | Сведения об ином месте нахождения здания, сооружения, объекта незавершенного строительства, не являющегося объектом адресации, в структурированном виде | — |
| 5.2. | Дополнительные сведения о месте нахождения здания, сооружения, объекта незавершенного строительства | — |
| 6. | Иные сведения | — |

3. Пояснения к сведениям об объекте недвижимости с кадастровым номером 24:50:0700094:97 :

| | |
|----|---|
| 1. | — |
|----|---|

1. Сведения о характерных точках контура объекта недвижимости с кадастровым номером 24:50:0700094:166 :

| Система координат | | МСК-167 (24) | | Зона № | | 4 | | |
|--------------------------------------|--|--------------|-----------|--|---|-----------|-----------------------------|--|
| Обозначение характерных точек границ | Содержатся в Едином государственном реестре недвижимости | | | Определены в ходе выполнения комплексных кадастровых работ | | | Метод определения координат | Формулы, примененные для расчета средней квадратической погрешности определения координат характерных точек (Mt), м, с подставленными в такие формулы значениями и итоговые (вычисленные) значения Mt, м |
| | координаты, м | | Радиус, м | координаты, м | | Радиус, м | | |
| | X | Y | R | X | Y | R | | |

| 1 | 2 | 3 | 4 | 5 | 6 | 7 | 8 | 9 |
|-------|---|---|---|------------|-----------|---|---|---|
| н3020 | — | — | — | 626 564,69 | 94 210,08 | — | Метод спутниковых геодезических измерений (определений) | $\sqrt{(m0^2 + m1^2)} = \sqrt{(0,10^2 + 0,10^2)}$ |
| н3030 | — | — | — | 626 558,09 | 94 206,73 | — | | |
| н3040 | — | — | — | 626 562,64 | 94 197,76 | — | | |
| н3050 | — | — | — | 626 569,24 | 94 201,11 | — | | |
| н3020 | — | — | — | 626 564,69 | 94 210,08 | — | | |

2. Сведения о характеристиках объекта недвижимости с кадастровым номером 24:50:0700094:166 :

| № п/п | Наименование характеристики | Значение характеристики |
|-------|--|-------------------------|
| 1 | 2 | 3 |
| 1. | Вид объекта недвижимости | Здание |
| 2. | Ранее присвоенный государственный учетный номер (инвентарный) здания, сооружения, объекта незавершенного строительства | — |
| 3. | Кадастровый номер земельного участка (земельных участков), в границах которого (которых) расположены здание, сооружение, объект незавершенного строительства | 24:50:0700094:58 |
| 4. | Уникальный учетный номер кадастрового квартала, в границах которого расположены здание, сооружение, объект незавершенного строительства | 24:50:0700094 |
| 5. | Сведения об адресе здания, сооружения, объекта незавершенного строительства | — |
| 5.1. | Сведения об ином месте нахождения здания, сооружения, объекта незавершенного строительства, не являющегося объектом адресации, в структурированном виде | — |
| 5.2. | Дополнительные сведения о месте нахождения здания, сооружения, объекта незавершенного строительства | — |
| 6. | Иные сведения | — |

3. Пояснения к сведениям об объекте недвижимости с кадастровым номером 24:50:0700094:166 :

| | |
|----|---|
| 1. | — |
|----|---|

| 1. Сведения о характерных точках контура объекта недвижимости с кадастровым номером | | | | | | | 24:50:0700094:285 | |
|---|--|---|-----------|--|-----------|-----------|---|--|
| Система координат | | | | МСК-167 (24) | | | Зона № 4 | |
| Обозначение характерных точек границ | Содержатся в Едином государственном реестре недвижимости | | | Определены в ходе выполнения комплексных кадастровых работ | | | Метод определения координат | Формулы, примененные для расчета средней квадратической погрешности определения координат характерных точек (Mt), м, с подставленными в такие формулы значениями и итоговые (вычисленные) значения Mt, м |
| | координаты, м | | Радиус, м | координаты, м | | Радиус, м | | |
| | X | Y | R | X | Y | R | | |
| 1 | 2 | 3 | 4 | 5 | 6 | 7 | 8 | 9 |
| н404О | — | — | — | 626 611,21 | 94 234,22 | — | Метод спутниковых геодезических измерений (определений) | $\sqrt{(m0^2 + m1^2)} = \sqrt{(0,10^2 + 0,10^2)}$ |
| н405О | — | — | — | 626 609,31 | 94 239,00 | — | | |
| н406О | — | — | — | 626 604,13 | 94 236,94 | — | | |
| н407О | — | — | — | 626 606,03 | 94 232,16 | — | | |
| н404О | — | — | — | 626 611,21 | 94 234,22 | — | | |
| 2. Сведения о характеристиках объекта недвижимости с кадастровым номером | | | | | | | 24:50:0700094:285 | |
| № п/п | Наименование характеристики | | | Значение характеристики | | | | |
| 1 | 2 | | | 3 | | | | |
| 1. | Вид объекта недвижимости | | | Сооружени | | | | |
| 2. | Ранее присвоенный государственный учетный номер (инвентарный) здания, сооружения, объекта незавершенного строительства | | | — | | | | |
| 3. | Кадастровый номер земельного участка (земельных участков), в границах которого (которых) расположены здание, сооружение, объект незавершенного строительства | | | 24:50:0700094:6 | | | | |
| 4. | Уникальный учетный номер кадастрового квартала, в границах которого расположены здание, сооружение, объект незавершенного строительства | | | 24:50:0700094 | | | | |

| 1 | 2 | 3 |
|---|---|----------------------------|
| 5. | Сведения об адресе здания, сооружения, объекта незавершенного строительства | — |
| 5.1. | Сведения об ином месте нахождения здания, сооружения, объекта незавершенного строительства, не являющегося объектом адресации, в структурированном виде | — |
| 5.2. | Дополнительные сведения о месте нахождения здания, сооружения, объекта незавершенного строительства | — |
| 6. | Иные сведения | — |
| 3. Пояснения к сведениям об объекте недвижимости с кадастровым номером | | <u>24:50:0700094:285</u> : |
| 1. | — | |

**Сведения о зданиях, сооружениях, объектах незавершенного строительства,
необходимые для исправления реестровых ошибок в сведениях об описании их местоположения**

1. Сведения о характерных точках контура _____

вид объекта недвижимости (здание, сооружение, объект незавершенного строительства)

с кадастровым номером 24:50:0700094:307 _____ :

Система координат МСК-167 (24) _____

Зона № 4 _____

| Обозначение характерных точек границ | Содержатся в Едином государственном реестре недвижимости | | | Определены в ходе выполнения комплексных кадастровых работ | | | Метод определения координат | Формулы, примененные для расчета средней квадратической погрешности определения координат характерных точек (Mt), м, с подставленными в такие формулы значениями и итоговые (вычисленные) значения Mt, м |
|---|--|---|-----------|--|-----------|-----------|---|--|
| | координаты, м | | Радиус, м | координаты, м | | Радиус, м | | |
| | X | Y | R | X | Y | R | | |
| 1 | 2 | 3 | 4 | 5 | 6 | 7 | 8 | 9 |
| н388О | — | — | — | 626 519,06 | 94 548,98 | — | Метод спутниковых геодезических измерений (определений) | $\sqrt{(m0^2 + m1^2)} = \sqrt{(0,10^2 + 0,10^2)}$ |
| н389О | — | — | — | 626 517,18 | 94 557,95 | — | | |
| н390О | — | — | — | 626 504,96 | 94 555,38 | — | | |
| н391О | — | — | — | 626 506,84 | 94 546,41 | — | | |
| н388О | — | — | — | 626 519,06 | 94 548,98 | — | | |

2. Иные сведения об объекте недвижимости с кадастровым номером _____

24:50:0700094:307 _____ :

1. _____

3. Пояснения к сведениям об объекте недвижимости с кадастровым номером _____

24:50:0700094:307 _____ :

1. _____

| 1. Сведения о характерных точках контура _____ | | | | | | | вид объекта недвижимости (здание, сооружение, объект незавершенного строительства) | |
|--|--|---|-----------|--|--------------|-----------|--|--|
| с кадастровым номером _____ | | | | | | | 24:50:0700094:190 _____ : | |
| Система координат _____ | | | | | МСК-167 (24) | | Зона № _____ 4 | |
| Обозначение характерных точек границ | Содержатся в Едином государственном реестре недвижимости | | | Определены в ходе выполнения комплексных кадастровых работ | | | Метод определения координат | Формулы, примененные для расчета средней квадратической погрешности определения координат характерных точек (Mt), м, с подставленными в такие формулы значениями и итоговые (вычисленные) значения Mt, м |
| | координаты, м | | Радиус, м | координаты, м | | Радиус, м | | |
| | X | Y | R | X | Y | R | | |
| 1 | 2 | 3 | 4 | 5 | 6 | 7 | 8 | 9 |
| н3340 | — | — | — | 626 407,22 | 94 339,84 | — | Метод спутниковых геодезических измерений (определений) | $\sqrt{(m0^2 + m1^2)} = \sqrt{(0,10^2 + 0,10^2)}$ |
| н3350 | — | — | — | 626 402,81 | 94 350,98 | — | | |
| н3360 | — | — | — | 626 393,90 | 94 347,45 | — | | |
| н3370 | — | — | — | 626 396,69 | 94 340,44 | — | | |
| н3380 | — | — | — | 626 394,40 | 94 339,52 | — | | |
| н3390 | — | — | — | 626 396,01 | 94 335,41 | — | | |
| н3340 | — | — | — | 626 407,22 | 94 339,84 | — | | |
| 2. Иные сведения об объекте недвижимости с кадастровым номером _____ | | | | | | | 24:50:0700094:190 _____ : | |
| 1. | — | | | | | | | |
| 3. Пояснения к сведениям об объекте недвижимости с кадастровым номером _____ | | | | | | | 24:50:0700094:190 _____ : | |
| 1. | — | | | | | | | |

Схема границ земельных участков

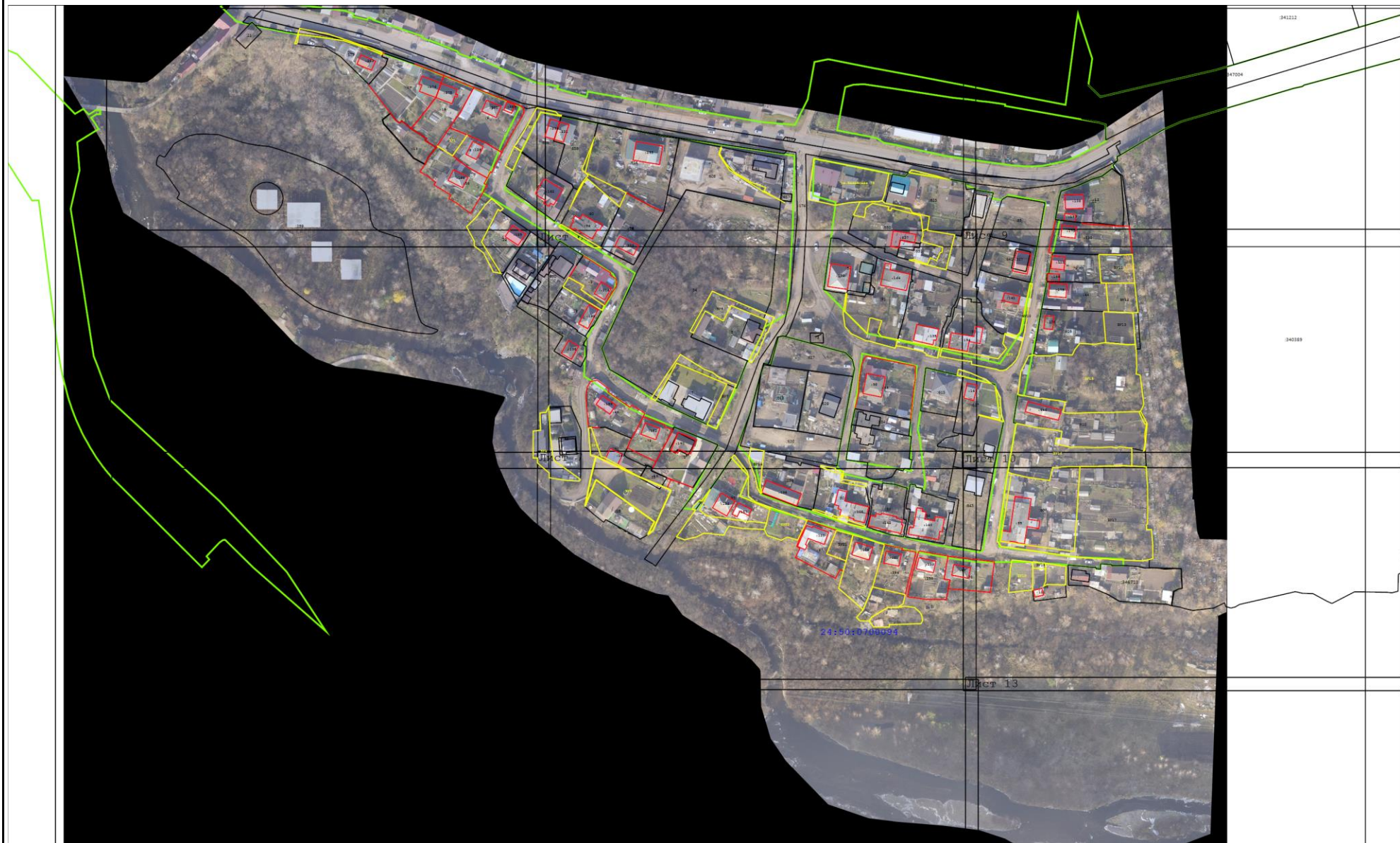


Схема границ земельных участков

Условные обозначения:







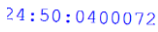






-  - Существующая часть границы земельного участка. Часть контура здания, сооружения, объекта незавершенного строительства, образованного проекцией существующей наземной конструктивной конструкции
-  - Вновь образованная или уточненная часть границы земельного участка. Часть контура здания, сооружения, объекта незавершенного строительства, образованного проекцией новой наземной конструктивной конструкции
-  - Обозначение характерной точки границ земельного участка, местоположение которой не изменилось или было уточнено в результате комплексных кадастровых работ
-  - Обозначение новой характерной точки границ земельного участка
-  - Обозначение прекращающей существование характерной точки границ земельного участка"
-  - Кадастровый номер объекта недвижимости
-  - Кадастровый номер квартала
-  - Граница кадастрового квартала
-  - Характерная точка границы земельного участка, сведения ЕГРН о которой соответствуют требованиям, установленным в соответствии с частью 13 статьи 22 Федерального закона от 13 июля 2015 г. N 218-ФЗ "О государственной регистрации недвижимости"
-  - Характерная точка контура здания, сооружения, объекта незавершенного строительства
-  - Красные линии
-  - Граница земельного участка самовольно занятого

Схема границ земельных участков



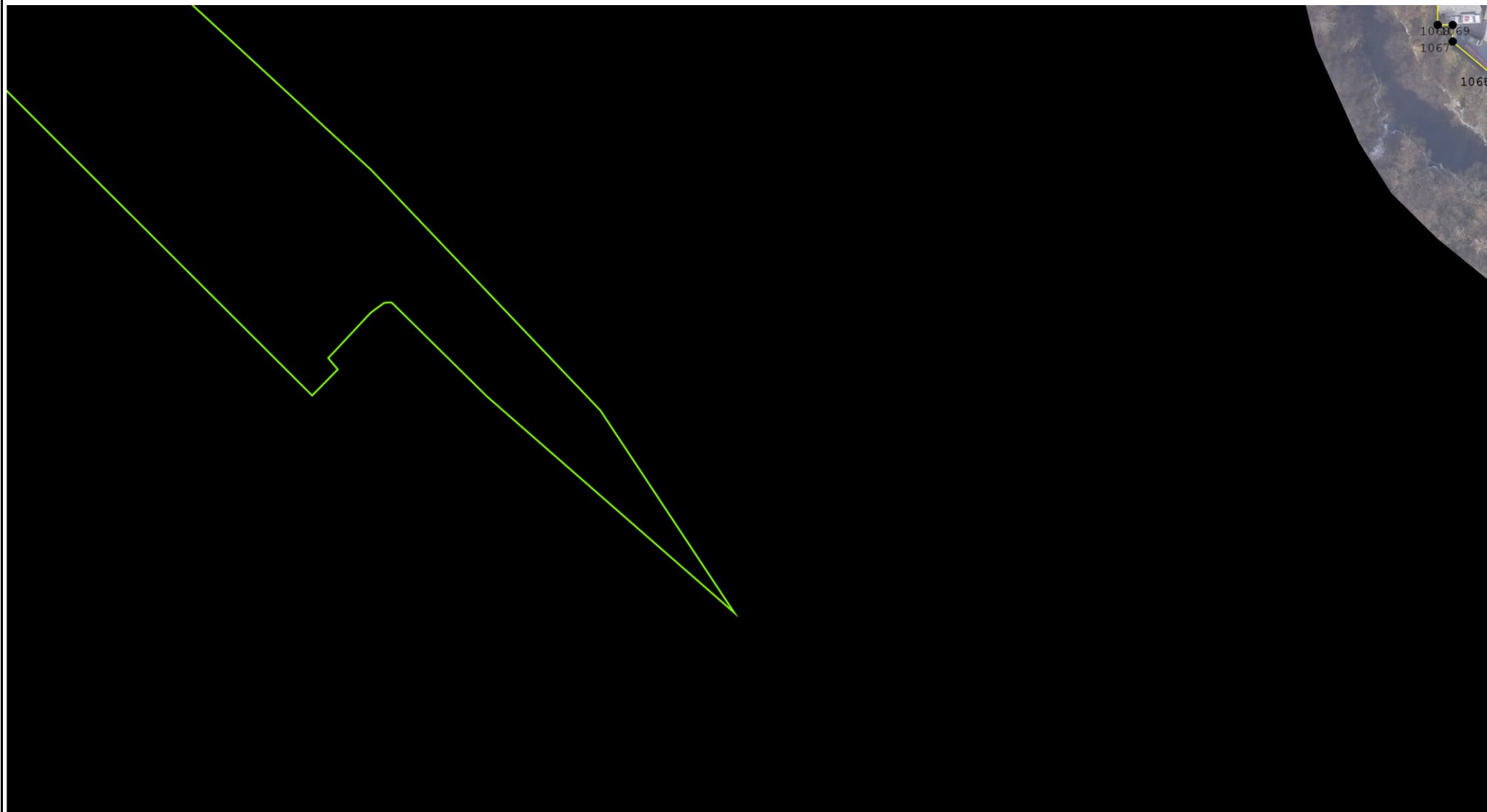
Масштаб 1:1 000

Схема границ земельных участков



Масштаб 1:1 100

Схема границ земельных участков



Масштаб 1:1 000

Схема границ земельных участков



Масштаб 1:1 000

Схема границ земельных участков

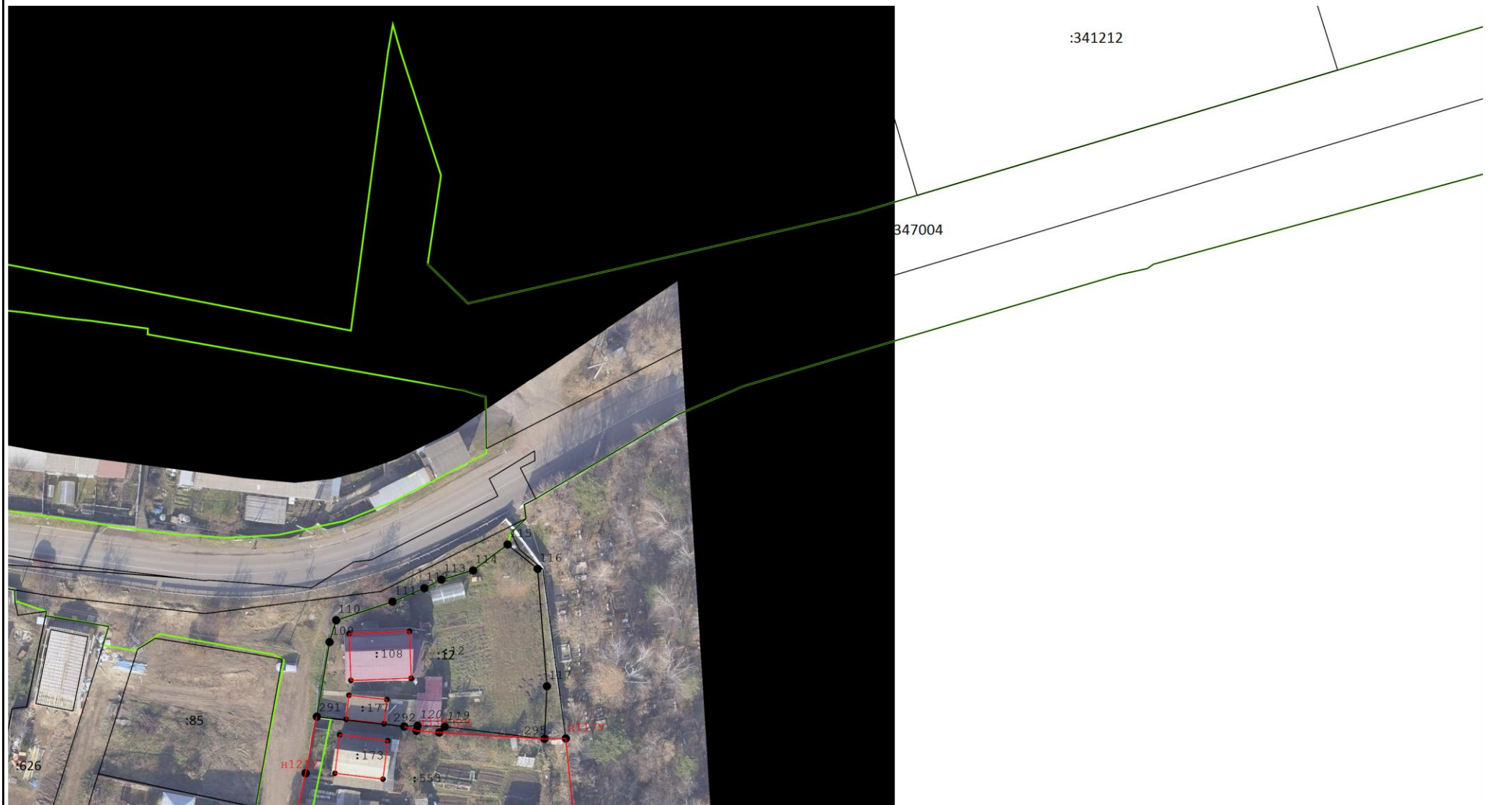


Масштаб 1:1 000

Схема границ земельных участков



Схема границ земельных участков



Масштаб 1:1 000

Схема границ земельных участков



:340389


Масштаб 1:1 000

Схема границ земельных участков




Масштаб 1:1 000

Схема границ земельных участков



Масштаб 1:1 000

Схема границ земельных участков



Масштаб 1:1 000