

**МИНИСТЕРСТВО**  
строительства Красноярского края

**П Р И К А З**

10.07.2023

№

№ 415-0

г. Красноярск

О внесении изменений в приказ министерства строительства Красноярского края от 02.11.2022 № 668-о «Об утверждении документации по планировке территории для размещения линейного объекта «Линия скоростного подземно-наземного легкорельсового транспорта в г. Красноярске. Первый этап»

В соответствии с подпунктами «б», «в», «д» пункта 2 и подпунктами «а», «в» пункта 3 статьи 4.1 Закона Красноярского края от 01.11.2018 № 6-2143 «Об отдельных вопросах правового регулирования подготовки и утверждения документации по планировке территории в Красноярском крае», Схемой территориального планирования Красноярского края, утвержденной постановлением Правительства Красноярского края от 26.07.2011 № 449-п, пунктом 3.5 Положения о министерстве строительства Красноярского края, утвержденного постановлением Правительства Красноярского края от 21.08.2008 № 51-п, с учетом письма министерства транспорта Красноярского края от 29.06.2023 № 82-83-1135 ПРИКАЗЫВАЮ:

1. Внести в приказ министерства строительства Красноярского края от 02.11.2022 № 668-о «Об утверждении документации по планировке территории для размещения линейного объекта «Линия скоростного подземно-наземного легкорельсового транспорта в г. Красноярске. Первый этап» следующие изменения:

наименование изложить в следующей редакции:

«Об утверждении документации по планировке территории для размещения линейного объекта регионального значения «Линия скоростного подземно-наземного легкорельсового транспорта в г. Красноярске. Первый этап» в целях реализации инфраструктурного проекта: «Строительство линии скоростного подземно-наземного легкорельсового транспорта в г. Красноярске. Первый этап»;

в преамбуле:

слова «государственной программой министерства транспорта Красноярского края» заменить словами «государственной программой Красноярского края»;

слова «от 26.10.2022 № 82-83-1730» заменить словами «от 26.10.2022 № 82-83-1730, от 29.06.2023 № 82-83-1135»;

приложение № 1 изложить в редакции согласно приложению № 1;

приложение № 2 изложить в редакции согласно приложению № 2.

2. Опубликовать приказ в газете «Наш Красноярский край» и на «Официальном интернет-портале правовой информации Красноярского края» ([www.zakon.krskstate.ru](http://www.zakon.krskstate.ru)).

3. Приказ вступает в силу через 10 дней после его официального опубликования.

Исполняющий обязанности  
министра строительства  
Красноярского края

A handwritten signature in blue ink, consisting of stylized, overlapping loops and curves, positioned to the right of the text 'Исполняющий обязанности министра строительства Красноярского края'.

М.С. Рабушко

Приложение № 1  
к приказу  
министерства строительства  
Красноярского края  
от 10.07.2023 № 415-0

Приложение № 1  
к приказу  
министерства строительства  
Красноярского края  
от 02.11.2022 № 668-0

**Документация по планировке территории для размещения линейного объекта регионального значения «Линия скоростного подземно-наземного легкорельсового транспорта в г. Красноярске. Первый этап» в целях реализации инфраструктурного проекта: «Строительство линии скоростного подземно-наземного легкорельсового транспорта в г. Красноярске. Первый этап»**

Основная часть проекта планировки территории

Раздел 1. Проект планировки территории для размещения линейного объекта регионального значения «Линия скоростного подземно-наземного легкорельсового транспорта в г. Красноярске. Первый этап» в целях реализации инфраструктурного проекта: «Строительство линии скоростного подземно-наземного легкорельсового транспорта в г. Красноярске. Первый этап».

Графическая часть

1.1. Чертеж красных линий для размещения линейного объекта регионального значения «Линия скоростного подземно-наземного легкорельсового транспорта в г. Красноярске. Первый этап» в целях реализации инфраструктурного проекта: «Строительство линии скоростного подземно-наземного легкорельсового транспорта в г. Красноярске. Первый этап», масштаб 1:2000 (не приводится).

1.2. Чертеж границ зон планируемого размещения линейного объекта и чертеж границ зон планируемого размещения линейных объектов, подлежащих реконструкции в связи с изменением их местоположения для размещения линейного объекта регионального значения «Линия скоростного подземно-наземного легкорельсового транспорта в г. Красноярске. Первый этап» в целях реализации инфраструктурного проекта: «Строительство линии скоростного подземно-наземного легкорельсового транспорта в г. Красноярске. Первый этап», масштаб 1:2000 (не приводится).

Раздел 2. Положение о размещении линейного объекта регионального значения «Линия скоростного подземно-наземного легкорельсового транспорта в г. Красноярске. Первый этап» в целях реализации инфраструктурного проекта: «Строительство линии скоростного подземно-наземного легкорельсового транспорта в г. Красноярске. Первый этап»

2.1. Общая часть

2.1.1. Проект планировки территории для размещения линейного объекта регионального значения «Линия скоростного подземно-наземного легкорельсового транспорта в г. Красноярске. Первый этап» в целях реализации инфраструктурного проекта: «Строительство линии скоростного подземно-наземного легкорельсового транспорта в г. Красноярске. Первый этап». разработан для размещения линейного объекта регионального значения «Линия скоростного подземно-наземного легкорельсового транспорта в г. Красноярске. Первый этап» (далее – Объект) в целях реализации государственной программы Красноярского края «Развитие транспортной системы».

Необходимость в корректировке документации по планировке территории основана на уточнении границ производства работ по строительству объекта «Линия скоростного подземно-наземного легкорельсового транспорта в г. Красноярске. Первый этап» в целях реализации инфраструктурного проекта: «Строительство линии скоростного подземно-наземного легкорельсового транспорта в г. Красноярске. Первый этап», уточнении границ земельных участков как для постоянного использования, так и на период строительства, исправления технической ошибки по действующей редакции документации по планировке территории в системе координат для определения границ зон планируемого размещения объекта капитального строительства, который в настоящее время представлен в системе координат СК-2 при наличии требования по представлению координат в системе ведения единого государственного реестра недвижимости – МСК-167.

Состав и содержание проекта планировки территории разработаны в соответствии с Положением о составе и содержании документации по планировке территории, предусматривающей размещение одного или нескольких линейных объектов, утвержденным постановлением Правительства Российской Федерации от 12.05.2017 № 564.

2.1.2. Фрагмент чертежа красных линий для размещения линейного объекта регионального значения «Линия скоростного подземно-наземного легкорельсового транспорта в г. Красноярске. Первый этап» в целях реализации инфраструктурного проекта: «Строительство линии скоростного подземно-наземного легкорельсового транспорта в г. Красноярске. Первый этап». приводится в приложении № 1 к разделу 2 «Положение о размещении линейного объекта «Линия скоростного подземно-наземного легкорельсового транспорта в г. Красноярске. Первый этап» в целях реализации

инфраструктурного проекта: «Строительство линии скоростного подземно-наземного легкорельсового транспорта в г. Красноярске. Первый этап».

2.1.3. Фрагмент чертежа границ зон планируемого размещения линейного объекта и чертежа границ зон планируемого размещения линейных объектов, подлежащих переносу (переустройству) из зон планируемого размещения линейного объекта регионального значения «Линия скоростного подземно-наземного легкорельсового транспорта в г. Красноярске. Первый этап» приводится в приложении № 2 к разделу 2 «Положение о размещении линейного объекта «Линия скоростного подземно-наземного легкорельсового транспорта в г. Красноярске. Первый этап» в целях реализации инфраструктурного проекта: «Строительство линии скоростного подземно-наземного легкорельсового транспорта в г. Красноярске. Первый этап».

2.2. Наименование, основные характеристики (категория, протяженность, проектная мощность, пропускная способность, грузонапряженность, интенсивность движения) и назначение планируемых для размещения линейных объектов, а также линейных объектов, подлежащих реконструкции в связи с изменением их местоположения

Город Красноярск - центр Красноярского края, один из крупнейших промышленных, культурных и научных центров Сибири, расположен на двух берегах Енисея и является крупнейшим транспортным узлом на пересечении Енисея с Транссибирской железнодорожной магистралью.

В соответствии с комплексной схемой развития видов городского пассажирского транспорта направление размещения Объекта определено от западного жилого массива левобережья к железнодорожному вокзалу, далее вдоль ул. Карла Маркса с выходом на ул. Шахтеров, а затем в сторону Советского района. Объект свяжет основные существующие и вновь строящиеся районы левобережья.

Строительные площадки по сооружению монтажных котлованов остановочных пунктов и шахтных стволов на перегонах располагаются в Октябрьском, Железнодорожном, Центральном и Советском районах города Красноярск. Объект начинается от остановочного пункта «Высотная», расположенного в Октябрьском районе у слияния ул. Карбышева и ул. Высотная. Далее перегонные тоннели идут вдоль ул. Высотная до проектируемого остановочного пункта «Улица Копылова», расположенного на «треугольнике» пересечений улиц Копылова, Партизанской, Михаила Горденко, Академика Киренского, пересекают ул. Ладо Кецховели, ул. Революции, проходят под железнодорожными путями Красноярской железной дороги до проектируемого остановочного пункта «Вокзальная» у железнодорожной станции «Красноярск пассажирская». Далее в северо-восточном направлении, пересекают ул. Профсоюзов, ул. Робеспьера до проектируемого остановочного пункта «Площадь Революции», расположенного вдоль улицы Карла Маркса у центрального парка. Далее,

пересекая ул. Перенсона и ул. Вейнбаума перегонные тоннели идут до проектируемого остановочного пункта «Улица Карла Маркса», расположенного на пересечении улицей Карла Маркса и улицей Вейнбаума. Далее перегонные тоннели пересекают ул. Парижской Коммуны и поворачивают севернее до проектируемого остановочного пункта «Улица Шахтеров», расположенного в районе улицы Молокова.

Участок от остановочного пункта «Улица Шахтеров» до остановочного пункта «Ястынская улица» выполнен в наземном исполнении. На участке располагается 6 остановочных пунктов наземного исполнения, с тяговыми подстанциями.

Объект увязан с существующей и проектируемой застройкой, линиями градостроительного регулирования, существующими инженерными коммуникациями.

Объект относится к объектам транспортной инфраструктуры. Общая длина Объекта составляет 14,9 км. и включает в себя 12 остановочных пунктов.

Прогноз загрузки линии скоростного подземно-наземного легкорельсового транспорта в г. Красноярске (далее – СПНТЛ) с первого по десятые годы эксплуатации выполнен на среднесуточный, утренний и вечерний часы пик.

Строительство планируется вести в несколько этапов.

Первый период (с первого по десятые годы эксплуатации):

1. «Линия СПНТЛ в г. Красноярске. Первый этап» от о/п «Улица Высотная» до о/п Улица Шахтеров».

2. «Линия СПНТЛ в г. Красноярске. Второй этап» от о/п «Улица Шахтеров» до о/п «Улица Ястынская».

Второй период (с десятого по двадцатые годы эксплуатации):

1. «Линия СПНТЛ в г. Красноярске. Третий этап» от о/п «Улица Ястынская» до о/п «Спортзал»;

2. «Линия скоростного трамвая от ул. Мичурина (ул. Московская) до мкр. Солнечный через ул. Авиаторов»;

3. «Строительство трамвайной линии через Коммунальный мост от о/п «Предмостная площадь» до о/п «Театр Оперы и Балета».

Третий период (расчетный срок более 20 лет):

1. «Линия СПНТЛ в г. Красноярске. Четвертый этап» от о/п «Улица Высотная» до о/п «п. Элита»;

2. «Строительство промежуточной станции линии СПНТЛ о/п «мкр. Покровский» на ул. Шахтеров.

Максимальные расчетные пассажиропотоки СПНТЛ  
остановочный пункт «Высотная – остановочный пункт «Улица Шахтеров»

Таблица 1. Загрузка остановочных пунктов

<p>Первый период – первый этап (с первого по десятый годы эксплуатации - от о/п «Улица Высотная» до о/п Улица Шахтеров»)</p>
--

Наименование остановочных пунктов	в сутки, чел.		утренний час «пик», чел.		вечерний час «пик», чел.	
	ВХОД	ВЫХОД	ВХОД	ВЫХОД	ВХОД	ВЫХОД
Высотная	7 389	8 485	765	610	547	888
Улица Копылова	10 796	9 565	1 074	683	739	1 013
Вокзальная	4 087	2 820	387	198	426	267
Площадь Революции	2 582	5 421	160	584	292	311
Улица Карла Маркса	17 190	15 364	1325	1 477	1 693	1 306
Улица Шахтеров	4 445	4 835	249	408	431	343

Таблица 2. Загрузка перегонов

Первый период – первый этап (с первого по десятый годы эксплуатации - от о/п «Улица Высотная» до о/п Улица Шахтеров»)			
Направление	в сутки, чел	утренний час «пик», чел.	вечерний час «пик», чел.
Высотная – Улица Копылова	7 389	765	547
Улица Копылова - Высотная	8 485	610	888
Улица Копылова – Вокзальная	16 141	1653	1137
Вокзальная – Улица Копылова	16 005	1108	1752
Вокзальная – Площадь Революции	17 005	1742	1283
Площадь Революции - Вокзальная	15 602	1007	1740
Площадь Революции - Улица Карла Маркса	14 988	1520	1212
Улица Карла Маркса - Площадь Революции	16 424	1209	1688
Улица Карла Маркса - Улица Шахтеров	4 835	408	343
Улица Шахтеров Улица - Карла Маркса	4 445	249	431

Максимальные расчетные пассажиропотоки СПНТЛ  
остановочный пункт «Высотная – остановочный пункт «Улица Ястынская»

Таблица 3. Загрузка остановочных пунктов

Первый период – второй этап (с первого по десятый годы эксплуатации - от о/п «Улица Высотная» до о/п «Улица Ястынская»)						
Наименование остановочных пунктов	в сутки, чел.		утренний час «пик», чел.		вечерний час «пик», чел.	
	ВХОД	ВЫХОД	ВХОД	ВЫХОД	ВХОД	ВЫХОД
Высотная	12 787	13 650	1 301	850	883	1 470
Улица Копылова	16 338	15 505	1 530	1 029	1 179	1 590
Вокзальная	5 966	4 860	486	382	636	389
Площадь	5 764	6 419	310	786	620	344

Революции						
Улица Карла Маркса	29 309	25 708	2 036	2 367	2 933	2 157
Улица Шахтеров	5 760	6 404	313	530	550	437

Таблица 4. Загрузка перегонов

Первый период – второй этап (с первого по десятый годы эксплуатации - от о/п «Улица Высотная» до о/п «Улица Ястынская»)			
Направление	в сутки, чел	утренний час «пик», чел.	вечерний час «пик», чел.
Высотная – Улица Копылова	12 787	1 301	883
Улица Копылова - Высотная	13 650	850	1 470
Улица Копылова – Вокзальная	26 700	2 610	1 893
Вокзальная – Улица Копылова	26 729	1 657	2 892
Вокзальная – Площадь Революции	29 316	2 811	2 246
Площадь Революции - Вокзальная	28 238	1 755	2 998
Площадь Революции - Улица Карла Маркса	30 810	2 751	2 538
Улица Карла Маркса - Площадь Революции	30 387	2 171	3 014
Улица Карла Маркса - Улица Шахтеров	33 929	2 420	2 946
Улица Шахтеров Улица - Карла Маркса	29 905	2 171	2 646

Размеры земельных участков, отводимых в постоянное пользование, определяются с учетом расположения остановочных пунктов, депо, шахтных стволов, оборотных тупиков, инженерных сетей.

Полоса отвода под строительство монтажных котлованов и шахтных стволов представляет собой линейно-протяженное ограждение строительных площадок, в пределах которых выполняется весь комплекс строительства.

Граница полосы отвода в постоянное пользование принята согласно Постановлению Правительства Российской Федерации от 02.09.2009 № 717 «О нормах отвода земель для размещения автомобильных дорог и (или) объектов дорожного сервиса». На период строительства объекта, предусмотрен дополнительный отвод из земель государственной собственности.

Наземный остановочный пункт «Высотная» размещается вдоль одноименной улицы Высотная. Остановочный пункт предусмотрен с теплым павильоном и залом ожидания, а также подземным пешеходным переходом, соединяющим наземные береговые платформы. Максимальная отметка наземных сооружений +9.00м. от уровня земли.

Подготовка территории строительства. Котлован остановочного пункта «Высотная», электродепо «Октябрьское»:

автомобильная дорога - протяженность 460,0 м, количество полос движения - 2, ширина полосы 3,5 м;



контактная сеть 480,0 м;  
 наружное освещение 500,0 м, опора 17 шт;  
 электрический кабель 170,0 м;  
 кабельная канализация 65,0 м;  
 хозяйственно-бытовая канализация 70,0 м, d=250;  
 тепловая сеть 15,0 м, 1 тр;  
 АСУДД светофор 2 шт., каб. 30,0 м.

Подземный остановочный пункт «ул. Копылова», мелкого заложения сооружается в открытом котловане. Размещается на участке окруженном с трех сторон улицей Партизанская, улицей Академика Киренского, улицей Пролетарская. Остановочный пункт имеет один подземный вестибюль (вестибюль 1) и эвакуационный выход (вестибюль 2), максимальная отметка наземных сооружений +9.00 м. от уровня земли. Подземные пешеходные переходы вестибюля стыкуются с существующими переходами через улицу Партизанская и улицу Академика Киренского.

Подготовка территории строительства. Монтажный котлован остановочного пункта «Улица Копылова»:

автомобильная дорога - протяженность 250,0 м, количество полос движения - 4, ширина полосы 3,5 м;  
 контактная сеть 270,0 м;  
 наружное освещение 250,0 м, опора 9 шт;  
 электрический кабель 50,0 м;  
 кабельная канализация 30,0 м;  
 дождевая канализация 70,0 м, d=300;  
 водопровод 70,0 м, d=200.

Подземный остановочный пункт «Вокзальная», мелкого заложения сооружается в открытом котловане. Размещается в непосредственной близости от железнодорожного вокзала «Красноярск-Пассажирский», под улицей 30 июля, улицей Братьев Абалаковых и улицей Дёповская. Остановочный пункт имеет один подземный вестибюль (вестибюль 1) и эвакуационный выход (вестибюль 2), максимальная отметка наземных сооружений +9.00м. от уровня земли. Подземный пешеходный переход вестибюля предусмотрен с возможностью устройства перспективного соединения с ж/д вокзалом.

Подготовка территории строительства. Котлован остановочный пункт «Вокзальная»:

автомобильная дорога - протяженность 620,0 м, количество полос движения - 4, ширина полосы 3,5 м;  
 контактная сеть 640,0 м;  
 наружное освещение 700,0 м, опора 24 шт;  
 электрический кабель 180,0 м;  
 кабельная канализация 185,0 м;  
 дождевая канализация 200,0 м, d=300;  
 водопровод 150,0 м, d=200;  
 хозяйственно-бытовая канализация 125,0 м, d=300;

тепловая сеть 27,0 м, 2 тр. d=250.

Подземный остановочный пункт «Площадь Революции», мелкого заложения сооружается в открытом котловане. Размещается на участке рядом с Площадью Революцией, вдоль улицы Карла Маркса в месте пересечения с улицей Горького с одной стороны и улицей Дзержинского с другой. Остановочный пункт имеет один подземный вестибюль (вестибюль 2) и эвакуационный выход (вестибюль 1), максимальная отметка наземных сооружений +9.00м. от уровня земли.

Подготовка территории строительства. Монтажный котлован остановочный пункт «Площадь Революции»:

контактная сеть 300,0 м;

электрический кабель 1386,0 м;

кабельная канализация 400,3 м, 0 6 отв, колодец – 10 шт;

дождевая канализация 250,0 м;

водопровод 157,0 м, d=125 в футляре d=325.

Подземный остановочный пункт «Карла Маркса», мелкого заложения сооружается в открытом котловане. Размещается на участке вдоль улицы Карла Маркса в месте пересечения с улицей Вейнбаума с одной стороны и улицей Сурикова с другой. Остановочный пункт имеет один подземный вестибюль (вестибюль 1) и эвакуационный выход (вестибюль 2), максимальная отметка наземных сооружений +9.00м. от уровня земли.

Подготовка территории строительства. Котлован остановочный пункт «Карла Маркса»:

контактная сеть 300,0 м;

наружное освещение 700,0 м, опора 24 шт;

электрический кабель 110,0 м;

кабельная канализация 34,0 м;

дождевая канализация 239,0 м, d=400;

водопровод 220,0 м, d=100.

Наземный остановочный пункт «Улица Шахтеров» размещается вдоль улицы Молокова. Остановочный пункт предусмотрен с теплым павильоном и залом ожидания, а также подземным пешеходным переходом, соединяющим противоположные стороны ул. Молокова. Максимальная отметка наземных сооружений +9.00м. от уровня земли.

Подготовка территории строительства. Монтажный котлован остановочного пункта «Улица Шахтеров»:

автомобильная дорога - протяженность 1353,0 м, количество полос движения - 2, ширина полосы 3,5 м, парковочных мест 34;

наружное освещение кабель СИП 1448,3 м, опора 42 шт;

электрический кабель 3243,0 м;

кабельная канализация 184,0 м, 6 отв, колодец – 6 шт;

хозяйственно – бытовая канализация 36,5 м, d=300;

водопровод 58,0 м, d=219 в футляре d=426.

Электродепо расположено между улицей Высотная и путями железной дороги, на территории депо предусмотрены здания и сооружения обеспечивающие отстой, проведение эксплуатационного обслуживания, технического обслуживания, периодических ремонтов подвижного состава и моторельсового транспорта обеспечивающего эксплуатационную деятельность, а также административно-бытовой корпус и инженерный центр для размещения диспетчерских, служебных, технических помещений и т.п.

**Линейные объекты подлежащие реконструкции в связи  
с изменением их местоположения.**

Перед началом производства работ по Объекту все инженерные коммуникации должны быть вынесены из зон производства работ.

Зоны выноса и переустройства инженерных коммуникаций отображены в графической части проекта планировки.

Предусматривается вынос и переустройство существующих инженерных сетей из зон планируемого размещения объектов капитального строительства: станций; депо; шахтных стволов; оборотных тупиков.

Перечень существующих инженерных сетей подлежащих выносу и переустройству:

**Строительная площадка №1**

район расположения - ул. Высотная: сети хозяйственно-питьевого водоснабжения; сети хозяйственно-бытовой канализация; подземные кабельные линии электроснабжения; сети и сооружения наружного освещения; сети теплоснабжения; сети связи (линейно-кабельные сооружения); дождевая (водоотведение ливневая) канализация.

**Строительная площадка №2**

район расположения – ул. Копылова: сети хозяйственно-питьевого водоснабжения; подземные кабельные линии электроснабжения; сети и сооружения наружного освещения; сети связи (линейно-кабельные сооружения); дождевая (водоотведение ливневая) канализация.

**Строительная площадка №3**

район расположения – ул. Вокзальная: сети хозяйственно-питьевого водоснабжения; сети хозяйственно-бытовой канализация; подземные кабельные линии электроснабжения; сети и сооружения наружного освещения; сети теплоснабжения; сети связи (линейно-кабельные сооружения); дождевая (водоотведение ливневая) канализация.

**Строительная площадка №4**

район расположения – Площадь революции: сети хозяйственно-питьевого водоснабжения; подземные кабельные линии электроснабжения; сети и сооружения наружного освещения; сети связи (линейно-кабельные сооружения); дождевая (водоотведение ливневая) канализация; сети связи и сооружения (оборудование) АСУДД.

**Строительная площадка №5**

район расположения – ул. Карла Маркса: сети хозяйственно-питьевого водоснабжения; подземные кабельные линии электроснабжения; сети и сооружения наружного освещения; сети связи (линейно-кабельные сооружения); дождевая (водоотведение ливневая) канализация; сети связи и сооружения (оборудование) АСУДД сети хозяйственно-бытовой канализация.

Строительная площадка №6

район расположения – ул. Шахтеров: сети хозяйственно-питьевого водоснабжения; подземные кабельные линии электроснабжения; сети и сооружения наружного освещения; сети хозяйственно-бытовой канализация.

Строительная площадка №10

ПК65+23.861: сети хозяйственно-питьевого водоснабжения; подземные кабельные линии электроснабжения; сети и сооружения наружного освещения; сети связи (линейно-кабельные сооружения); дождевая (водоотведение ливневая) канализация; сети хозяйственно-бытовой канализация.

Строительная площадка №12

ПК89+22.125: сети и сооружения наружного освещения; сети хозяйственно-бытовой канализация.

Строительная площадка №13

ПК94+90.090: сети и сооружения наружного освещения.

Строительная площадка №14

ПК111+79.253: сети хозяйственно-питьевого водоснабжения; подземные кабельные линии электроснабжения; сети и сооружения наружного освещения; сети связи (линейно-кабельные сооружения); дождевая (водоотведение ливневая) канализация; сети связи и сооружения (оборудование) АСУДД; сети хозяйственно-бытовой канализация; сети теплоснабжения.

Строительная площадка №15

ПК120+46.663: сети хозяйственно-питьевого водоснабжения; подземные кабельные линии электроснабжения; сети и сооружения наружного освещения; сети связи (линейно-кабельные сооружения); дождевая (водоотведение ливневая) канализация; сети связи и сооружения (оборудование) АСУДД; сети хозяйственно-бытовой канализация.

Строительная площадка №18

ПК140+99.738: подземные кабельные линии электроснабжения; сети и сооружения наружного освещения; сети связи (линейно-кабельные сооружения); дождевая (водоотведение ливневая) канализация; сети хозяйственно-бытовой канализация.

Строительная площадка №20

ПК150+87.891: подземные кабельные линии электроснабжения; сети и сооружения наружного освещения; сети связи (линейно-кабельные сооружения).

Инженерные сети и сооружения, подлежащие выносу или переустройству, располагаются в границах зон планируемого размещения линейного объекта и границах зон планируемого размещения линейных объектов, подлежащих реконструкции в связи с переносом.

Проектной документацией предусмотрен демонтаж зданий и сооружений, расположенных в зоне производства работ.

#### Ведомость объемов сносимых строений

№	Наименование	Объем	Ед. изм
1	Административное здание	1	шт
2	Гостиница, административное здание	1	шт
3	Жилой дом	8	шт
4	Нежилое здание	4	шт
5	Гаражи	26	шт
6	Автомойка	1	шт
7	Компрессорная	2	шт
8	Рынок	2	шт
9	Хозяйственные постройки	7	шт
10	Хозяйственный корпус	8	шт
11	Диспетчерская, ул. 30 Июля 1 «Г»	1	шт
12	Киоск, ул. Братьев Абалаковых 3 «А»	1	шт
13	Заправка, ул. Богграда 140	1	шт

### 2.3. Перечень субъектов Российской Федерации, перечень муниципальных районов, городских округов в составе субъектов Российской Федерации, перечень поселений, населенных пунктов, внутригородских территорий городов федерального значения, на территориях которых устанавливаются зоны планируемого размещения линейных объектов

В административном отношении Объект расположен в Красноярском крае на территориях двух муниципальных образований – город Красноярск и Элитовский сельсовет Емельяновского района. Проектирование Объекта предусмотрено в три этапа.

«Линия скоростного подземно-наземного легкорельсового транспорта в г. Красноярске». Первый этап» в целях реализации инфраструктурного проекта «Строительство линии скоростного подземно-наземного легкорельсового транспорта в г. Красноярске. Первый этап» располагается на территории города Красноярска от остановочного пункта «Высотная» до о/п. «Улица Шахтеров».

«Линия скоростного подземно-наземного легкорельсового транспорта в г. Красноярске». Второй этап» в целях реализации инфраструктурного проекта «Строительство линии скоростного подземно-наземного легкорельсового транспорта в г. Красноярске. Второй этап» располагается на территории города Красноярска от остановочного пункта «Улица Шахтеров» до о/п. «Улица Ястынская». Длина участка линии составляет 4,2 км (уточняется проектом).

«Линия скоростного подземно-наземного легкорельсового транспорта в г. Красноярске». Третий этап» в целях реализации инфраструктурного проекта «Строительство линии скоростного подземно-наземного

легкорельсового транспорта в г. Красноярске. Третий этап» располагается на территории города Красноярска и Элитовского сельсовета Емельяновского района от остановочного пункта «Высотная» в направлении ст. Ботаническая новый микрорайон п. Бугачево – п. Митино – п. Элита.

#### 2.4. Перечень координат характерных точек границ зон планируемого размещения линейных объектов

##### Перечень координат характерных точек границы зон планируемого размещения Объекта

##### Система координат МСК-167

Условный номер	Номер точки	Координаты		Условный номер	Номер точки	Координаты	
		X	Y			X	Y
1.1	1	633903,07	92937,78	1.1	33	633764,21	93459,01
1.1	2	633944,34	92999,65	1.1	34	633757,51	93446,33
1.1	3	633943,79	93000,29	1.1	35	633752,61	93437,76
1.1	4	633939,28	93004,49	1.1	36	633751,45	93435,73
1.1	5	633934,36	93008,19	1.1	37	633749,76	93432,75
1.1	6	633920,53	93017,47	1.1	38	633748,17	93429,95
1.1	7	633920,52	93017,48	1.1	39	633733,98	93405,01
1.1	8	633920,53	93017,52	1.1	40	633729,09	93396,41
1.1	9	633928,87	93046,94	1.1	41	633727,50	93393,61
1.1	10	633986,87	93251,49	1.1	42	633725,91	93390,81
1.1	11	633988,02	93255,48	1.1	43	633721,27	93382,65
1.1	12	634022,79	93374,23	1.1	44	633716,45	93374,19
1.1	13	634075,47	93491,48	1.1	45	633714,62	93370,97
1.1	14	634075,49	93491,53	1.1	46	633706,11	93355,78
1.1	15	634075,47	93491,53	1.1	47	633687,66	93325,24
1.1	16	634011,06	93494,22	1.1	48	633684,05	93320,30
1.1	17	634003,12	93494,56	1.1	49	633682,63	93318,69
1.1	18	633977,23	93503,18	1.1	50	633682,60	93318,66
1.1	19	633968,01	93508,97	1.1	51	633682,63	93318,64
1.1	20	633958,66	93514,84	1.1	52	633705,28	93297,77
1.1	21	633953,81	93517,88	1.1	53	633721,45	93282,88
1.1	22	633953,49	93517,38	1.1	54	633752,41	93254,54
1.1	23	633948,73	93510,06	1.1	55	633770,61	93237,48
1.1	24	633939,34	93506,66	1.1	56	633770,62	93237,47
1.1	25	633939,27	93506,63	1.1	57	633770,61	93237,43
1.1	26	633889,57	93452,78	1.1	58	633755,89	93205,57
1.1	27	633884,68	93447,49	1.1	59	633736,85	93164,55
1.1	28	633840,18	93398,96	1.1	60	633726,95	93172,11
1.1	29	633834,40	93405,34	1.1	61	633720,06	93163,76
1.1	30	633824,04	93414,81	1.1	62	633718,89	93164,86
1.1	31	633779,09	93455,86	1.1	63	633690,93	93191,01
1.1	32	633774,33	93450,23	1.1	64	633653,62	93153,25

Условный номер	Номер точки	Координаты	
		X	Y
1.1	65	633642,47	93141,32
1.1	66	633629,38	93153,75
1.1	67	633606,23	93175,08
1.1	68	633592,59	93187,58
1.1	69	633569,53	93209,40
1.1	70	633557,13	93196,36
1.1	71	633557,10	93196,38
1.1	72	633554,54	93198,93
1.1	73	633546,93	93206,49
1.1	74	633546,90	93206,51
1.1	75	633513,54	93239,40
1.1	76	633496,64	93255,81
1.1	77	633479,48	93271,96
1.1	78	633409,24	93337,04
1.1	79	633395,74	93349,36
1.1	80	633382,07	93361,47
1.1	81	633240,64	93484,88
1.1	82	633229,20	93495,27
1.1	83	633218,19	93506,11
1.1	84	633207,61	93517,38
1.1	85	633197,50	93529,06
1.1	86	633187,86	93541,14
1.1	87	633178,71	93553,59
1.1	88	633170,06	93566,40
1.1	89	633161,93	93579,54
1.1	90	633128,41	93636,25
1.1	91	633119,59	93650,60
1.1	92	633110,28	93664,62
1.1	93	633102,42	93675,62
1.1	94	633100,49	93678,32
1.1	95	633095,91	93684,28
1.1	96	633095,88	93684,26
1.1	97	633095,88	93684,27
1.1	98	633095,90	93684,29
1.1	99	633114,94	93703,79
1.1	100	633116,38	93702,23
1.1	101	633116,41	93702,26
1.1	102	633118,99	93704,52
1.1	103	633118,96	93704,55
1.1	104	633110,58	93712,86
1.1	105	633102,15	93721,12
1.1	106	633102,09	93721,19
1.1	107	633100,32	93722,92
1.1	108	633100,30	93722,94
1.1	109	633100,13	93723,11

Условный номер	Номер точки	Координаты	
		X	Y
1.1	110	633105,27	93728,97
1.1	111	633105,30	93729,01
1.1	112	633106,31	93730,15
1.1	113	633108,77	93732,98
1.1	114	633108,92	93733,14
1.1	115	633148,80	93778,67
1.1	116	633148,78	93778,69
1.1	117	633148,80	93778,72
1.1	118	633147,36	93780,35
1.1	119	633147,64	93780,63
1.1	120	633185,00	93818,23
1.1	121	633150,48	93849,44
1.1	122	633141,30	93858,36
1.1	123	633133,91	93850,27
1.1	124	633104,92	93877,60
1.1	125	633054,89	93821,09
1.1	126	633083,06	93791,43
1.1	127	633041,20	93744,60
1.1	128	633041,18	93744,58
1.1	129	633030,93	93753,94
1.1	130	633017,20	93765,54
1.1	131	633003,04	93776,66
1.1	132	632988,48	93787,21
1.1	133	632787,26	93927,65
1.1	134	632769,52	93940,41
1.1	135	632752,14	93953,66
1.1	136	632735,15	93967,40
1.1	137	632718,55	93981,59
1.1	138	632702,35	93996,26
1.1	139	632485,24	94198,49
1.1	140	632472,37	94210,86
1.1	141	632459,88	94223,63
1.1	142	632447,80	94236,76
1.1	143	632436,13	94250,27
1.1	144	632388,00	94307,75
1.1	145	632375,59	94322,04
1.1	146	632362,67	94335,88
1.1	147	632349,26	94349,23
1.1	148	632335,37	94362,11
1.1	149	632321,02	94374,46
1.1	150	632306,24	94386,27
1.1	151	632291,04	94397,55
1.1	152	632275,44	94408,29
1.1	153	632259,68	94418,30
1.1	154	632243,57	94427,75

Условный номер	Номер точки	Координаты	
		X	Y
1.1	155	632227,13	94436,62
1.1	156	632213,36	94443,43
1.1	157	632213,34	94443,38
1.1	158	632210,39	94444,84
1.1	159	632193,36	94452,51
1.1	160	632176,07	94459,57
1.1	161	632158,53	94466,01
1.1	162	632143,74	94470,91
1.1	163	632143,70	94470,96
1.1	164	632147,69	94483,68
1.1	165	632162,53	94499,44
1.1	166	632174,65	94512,33
1.1	167	632174,68	94512,36
1.1	168	632174,65	94512,38
1.1	169	632174,97	94512,71
1.1	170	632175,06	94512,82
1.1	171	632175,09	94512,85
1.1	172	632174,97	94512,96
1.1	173	632169,65	94518,04
1.1	174	632142,64	94543,84
1.1	175	632129,40	94556,48
1.1	176	632126,87	94553,97
1.1	177	632115,91	94543,64
1.1	178	632099,53	94528,21
1.1	179	632082,93	94510,23
1.1	180	632082,90	94510,20
1.1	181	632071,10	94497,42
1.1	182	632067,10	94493,09
1.1	183	632062,09	94494,85
1.1	184	632062,28	94498,44
1.1	185	632062,87	94505,20
1.1	186	632064,14	94519,63
1.1	187	632064,26	94521,03
1.1	188	632064,34	94521,97
1.1	189	632063,22	94522,89
1.1	190	632042,13	94543,64
1.1	191	632011,35	94545,22
1.1	192	632011,12	94548,42
1.1	193	632004,00	94549,04
1.1	194	631964,58	94548,03
1.1	195	631959,90	94547,71
1.1	196	631957,69	94518,70
1.1	197	631940,56	94522,71
1.1	198	631924,03	94528,90
1.1	199	631907,81	94535,90

Условный номер	Номер точки	Координаты	
		X	Y
1.1	200	631891,88	94543,56
1.1	201	631876,29	94551,88
1.1	202	631871,79	94554,52
1.1	203	631861,06	94560,83
1.1	204	631846,21	94570,40
1.1	205	631668,99	94689,92
1.1	206	631653,78	94700,62
1.1	207	631639,00	94711,90
1.1	208	631624,66	94723,75
1.1	209	631610,80	94736,15
1.1	210	631597,43	94749,08
1.1	211	631584,58	94762,52
1.1	212	631572,26	94776,45
1.1	213	631560,50	94790,86
1.1	214	631549,30	94805,71
1.1	215	631538,69	94820,98
1.1	216	631528,69	94836,66
1.1	217	631519,30	94852,71
1.1	218	631510,55	94869,12
1.1	219	631502,44	94885,86
1.1	220	631494,99	94902,90
1.1	221	631488,21	94920,22
1.1	222	631482,12	94937,79
1.1	223	631476,71	94955,58
1.1	224	631472,00	94973,57
1.1	225	631467,99	94991,73
1.1	226	631442,99	95116,59
1.1	227	631439,32	95133,49
1.1	228	631435,11	95150,26
1.1	229	631430,36	95166,89
1.1	230	631425,09	95183,36
1.1	231	631419,28	95199,65
1.1	232	631418,81	95200,85
1.1	233	631418,78	95200,90
1.1	234	631412,99	95215,67
1.1	235	631407,44	95232,88
1.1	236	631398,29	95254,48
1.1	237	631387,82	95269,89
1.1	238	631379,79	95282,59
1.1	239	631369,54	95299,46
1.1	240	631358,67	95315,92
1.1	241	631347,19	95331,98
1.1	242	631335,13	95347,62
1.1	243	631322,50	95362,79
1.1	244	631141,31	95572,42



Условный номер	Номер точки	Координаты	
		Х	У
1.1	245	631130,12	95585,96
1.1	246	631119,55	95600,02
1.1	247	631109,64	95614,55
1.1	248	631100,39	95629,49
1.1	249	631091,83	95644,85
1.1	250	631083,98	95660,59
1.1	251	631083,41	95661,86
1.1	252	631083,39	95661,91
1.1	253	631089,33	95664,04
1.1	254	631089,35	95664,04
1.1	255	631084,96	95676,05
1.1	256	631076,73	95698,53
1.1	257	631067,40	95724,06
1.1	258	631061,32	95721,84
1.1	259	631059,95	95726,57
1.1	260	631055,84	95743,67
1.1	261	631052,51	95760,93
1.1	262	631049,98	95778,34
1.1	263	631048,37	95794,09
1.1	264	631047,40	95810,12
1.1	265	631047,09	95826,26
1.1	266	631047,09	95826,31
1.1	267	631047,09	95826,36
1.1	268	631047,48	95842,70
1.1	269	631047,48	95842,75
1.1	270	631048,56	95859,07
1.1	271	631050,34	95875,47
1.1	272	631052,83	95891,80
1.1	273	631056,01	95908,04
1.1	274	631059,91	95924,19
1.1	275	631064,49	95940,15
1.1	276	631069,76	95955,92
1.1	277	631075,89	95971,93
1.1	278	631136,77	96120,76
1.1	279	631143,44	96136,21
1.1	280	631150,72	96151,37
1.1	281	631158,59	96166,25
1.1	282	631163,69	96175,03
1.1	283	631163,76	96175,10
1.1	284	631165,34	96176,68
1.1	285	631165,06	96177,32
1.1	286	631165,04	96177,35
1.1	287	631167,04	96180,79
1.1	288	631176,05	96195,00
1.1	289	631185,62	96208,84

Условный номер	Номер точки	Координаты	
		Х	У
1.1	290	631186,21	96209,65
1.1	291	631188,68	96210,73
1.1	292	631190,99	96205,76
1.1	293	631205,27	96212,00
1.1	294	631205,29	96212,01
1.1	295	631201,52	96220,51
1.1	296	631201,50	96220,55
1.1	297	631204,04	96221,67
1.1	298	631215,69	96226,74
1.1	299	631215,70	96226,75
1.1	300	631223,77	96230,26
1.1	301	631228,89	96232,49
1.1	302	631231,01	96227,68
1.1	303	631232,68	96223,89
1.1	304	631246,35	96229,80
1.1	305	631246,37	96229,81
1.1	306	631244,75	96233,68
1.1	307	631244,01	96235,44
1.1	308	631244,00	96235,49
1.1	309	631260,93	96242,52
1.1	310	631261,59	96241,03
1.1	311	631262,38	96239,23
1.1	312	631273,89	96244,37
1.1	313	631272,72	96247,48
1.1	314	631265,03	96264,75
1.1	315	631265,05	96264,75
1.1	316	631281,17	96271,83
1.1	317	631281,19	96271,84
1.1	318	631281,17	96271,88
1.1	319	631274,73	96288,33
1.1	320	631270,24	96299,79
1.1	321	631270,23	96299,83
1.1	322	631270,24	96299,85
1.1	323	631272,07	96301,05
1.1	324	631291,03	96313,57
1.1	325	631295,24	96316,34
1.1	326	631312,53	96339,95
1.1	327	631312,54	96339,97
1.1	328	631312,53	96340,00
1.1	329	631303,65	96362,36
1.1	330	631301,92	96366,73
1.1	331	631301,91	96366,74
1.1	332	631301,90	96366,77
1.1	333	631301,92	96366,79
1.1	334	631302,06	96366,99

Условный номер	Номер точки	Координаты	
		X	Y
1.1	335	631316,97	96387,25
1.1	336	631341,35	96420,36
1.1	337	631341,97	96421,19
1.1	338	631362,73	96449,39
1.1	339	631368,50	96457,52
1.1	340	631369,99	96459,65
1.1	341	631370,01	96459,65
1.1	342	631370,05	96459,65
1.1	343	631432,04	96453,62
1.1	344	631432,04	96478,69
1.1	345	631432,04	96502,71
1.1	346	631432,04	96502,77
1.1	347	631406,37	96502,77
1.1	348	631402,40	96502,77
1.1	349	631397,31	96504,55
1.1	350	631402,48	96514,58
1.1	351	631422,08	96552,59
1.1	352	631469,18	96643,99
1.1	353	631488,67	96681,81
1.1	354	631509,33	96721,91
1.1	355	631563,10	96826,25
1.1	356	631570,84	96841,91
1.1	357	631578,73	96859,40
1.1	358	631586,11	96877,51
1.1	359	631586,12	96877,54
1.1	360	631592,56	96895,15
1.1	361	631598,36	96912,98
1.1	362	631602,78	96928,47
1.1	363	631603,51	96931,01
1.1	364	631608,02	96949,21
1.1	365	631611,87	96967,56
1.1	366	631614,07	96980,30
1.1	367	631615,06	96986,03
1.1	368	631617,59	97004,61
1.1	369	631619,45	97023,27
1.1	370	631627,24	97117,57
1.1	371	631629,75	97147,90
1.1	372	631629,75	97147,95
1.1	373	631636,90	97147,38
1.1	374	631641,17	97192,30
1.1	375	631642,51	97202,82
1.1	376	631646,76	97207,95
1.1	377	631656,50	97207,66
1.1	378	631656,85	97212,81
1.1	379	631660,85	97250,00

Условный номер	Номер точки	Координаты	
		X	Y
1.1	380	631661,07	97252,02
1.1	381	631661,15	97252,72
1.1	382	631647,40	97254,02
1.1	383	631647,33	97253,42
1.1	384	631647,31	97253,34
1.1	385	631638,30	97254,21
1.1	386	631638,29	97254,21
1.1	387	631640,01	97274,36
1.1	388	631640,68	97281,49
1.1	389	631642,91	97299,80
1.1	390	631645,73	97318,08
1.1	391	631649,13	97336,23
1.1	392	631653,10	97354,23
1.1	393	631660,67	97393,18
1.1	394	631664,31	97412,17
1.1	395	631667,44	97429,66
1.1	396	631670,32	97448,32
1.1	397	631672,91	97469,10
1.1	398	631673,72	97478,61
1.1	399	631673,77	97479,39
1.1	400	631674,12	97485,41
1.1	401	631674,45	97491,20
1.1	402	631675,46	97491,12
1.1	403	631675,97	97497,27
1.1	404	631675,98	97497,27
1.1	405	631696,13	97495,52
1.1	406	631702,01	97562,37
1.1	407	631702,02	97562,42
1.1	408	631704,72	97593,08
1.1	409	631705,11	97599,95
1.1	410	631692,22	97603,74
1.1	411	631683,79	97604,33
1.1	412	631686,53	97641,98
1.1	413	631699,77	97640,65
1.1	414	631715,24	97642,50
1.1	415	631720,54	97695,19
1.1	416	631745,30	97692,70
1.1	417	631749,26	97741,28
1.1	418	631710,57	97745,28
1.1	419	631696,67	97746,70
1.1	420	631696,67	97746,73
1.1	421	631696,67	97746,76
1.1	422	631696,67	97746,78
1.1	423	631696,17	97757,38
1.1	424	631696,17	97757,40

Условный номер	Номер точки	Координаты	
		X	Y
1.1	425	631696,17	97757,43
1.1	426	631696,17	97757,45
1.1	427	631696,86	97764,71
1.1	428	631696,87	97764,77
1.1	429	631697,20	97768,23
1.1	430	631697,29	97769,22
1.1	431	631700,60	97803,95
1.1	432	631700,60	97804,01
1.1	433	631700,61	97875,58
1.1	434	631700,61	97875,64
1.1	435	631700,61	97875,69
1.1	436	631700,85	97884,88
1.1	437	631701,36	97904,54
1.1	438	631701,36	97904,59
1.1	439	631702,68	97933,52
1.1	440	631704,57	97962,41
1.1	441	631707,42	98000,32
1.1	442	631708,01	98008,26
1.1	443	631709,30	98025,27
1.1	444	631710,37	98039,41
1.1	445	631720,76	98038,64
1.1	446	631720,76	98038,69
1.1	447	631722,36	98038,57
1.1	448	631722,46	98038,56
1.1	449	631727,25	98100,39
1.1	450	631727,25	98100,44
1.1	451	631722,21	98100,84
1.1	452	631725,29	98141,99
1.1	453	631725,29	98142,05
1.1	454	631718,13	98142,56
1.1	455	631723,98	98220,47
1.1	456	631725,74	98241,39
1.1	457	631727,87	98262,26
1.1	458	631733,26	98310,77
1.1	459	631735,93	98334,71
1.1	460	631755,09	98507,11
1.1	461	631757,75	98530,96
1.1	462	631762,51	98573,80
1.1	463	631764,68	98595,02
1.1	464	631766,49	98616,27
1.1	465	631767,92	98637,56
1.1	466	631770,53	98682,23
1.1	467	631771,93	98703,11
1.1	468	631772,02	98704,09
1.1	469	631772,02	98704,13

Условный номер	Номер точки	Координаты	
		X	Y
1.1	470	631772,02	98704,15
1.1	471	631772,18	98705,96
1.1	472	631774,37	98730,74
1.1	473	631777,88	98764,28
1.1	474	631781,01	98763,95
1.1	475	631782,24	98775,64
1.1	476	631783,04	98775,67
1.1	477	631785,86	98775,71
1.1	478	631788,43	98775,74
1.1	479	631799,96	98774,74
1.1	480	631799,96	98774,80
1.1	481	631799,91	98776,17
1.1	482	631799,60	98785,43
1.1	483	631798,73	98811,79
1.1	484	631797,70	98842,64
1.1	485	631797,49	98849,02
1.1	486	631797,49	98849,06
1.1	487	631797,46	98850,00
1.1	488	631797,46	98850,05
1.1	489	631797,45	98850,10
1.1	490	631796,97	98864,74
1.1	491	631792,30	98865,23
1.1	492	631792,30	98865,28
1.1	493	631793,09	98876,37
1.1	494	631793,10	98876,54
1.1	495	631808,68	99028,26
1.1	496	631808,68	99028,32
1.1	497	631805,65	99028,64
1.1	498	631805,64	99028,64
1.1	499	631811,25	99082,01
1.1	500	631811,59	99085,29
1.1	501	631815,77	99125,13
1.1	502	631815,89	99126,25
1.1	503	631815,90	99126,30
1.1	504	631815,99	99127,24
1.1	505	631816,74	99134,30
1.1	506	631817,44	99141,02
1.1	507	631819,60	99158,73
1.1	508	631822,65	99177,03
1.1	509	631826,52	99195,18
1.1	510	631831,19	99213,07
1.1	511	631836,66	99230,74
1.1	512	631842,96	99248,27
1.1	513	631849,81	99264,96
1.1	514	631857,38	99281,33

Условный номер	Номер точки	Координаты	
		X	Y
1.1	515	631865,67	99297,36
1.1	516	631874,65	99313,01
1.1	517	631884,31	99328,25
1.1	518	631894,62	99343,05
1.1	519	631905,57	99357,39
1.1	520	631917,14	99371,24
1.1	521	631929,31	99384,56
1.1	522	631933,86	99389,14
1.1	523	631942,04	99397,34
1.1	524	631955,33	99409,55
1.1	525	631958,61	99412,31
1.1	526	631969,13	99421,17
1.1	527	631975,98	99426,44
1.1	528	631983,43	99432,17
1.1	529	631998,20	99442,53
1.1	530	632004,29	99446,41
1.1	531	632013,41	99452,24
1.1	532	632029,03	99461,27
1.1	533	632045,03	99469,61
1.1	534	632061,38	99477,24
1.1	535	632078,05	99484,15
1.1	536	632095,00	99490,32
1.1	537	632112,21	99495,74
1.1	538	632129,64	99500,41
1.1	539	632147,26	99504,31
1.1	540	632162,60	99507,00
1.1	541	632165,03	99507,43
1.1	542	632182,92	99509,77
1.1	543	632186,74	99510,10
1.1	544	632200,89	99511,33
1.1	545	632218,92	99512,09
1.1	546	632485,67	99517,60
1.1	547	632504,70	99518,28
1.1	548	632523,71	99519,53
1.1	549	632529,32	99520,07
1.1	550	632539,79	99521,03
1.1	551	632541,00	99513,46
1.1	552	632553,13	99515,28
1.1	553	632557,72	99489,79
1.1	554	632558,50	99485,49
1.1	555	632585,56	99489,75
1.1	556	632621,52	99495,42
1.1	557	632617,20	99534,20
1.1	558	632617,19	99534,25
1.1	559	632628,16	99536,80

Условный номер	Номер точки	Координаты	
		X	Y
1.1	560	632659,24	99544,64
1.1	561	632676,54	99549,01
1.1	562	632736,18	99564,06
1.1	563	632848,04	99592,29
1.1	564	632888,36	99602,47
1.1	565	632908,86	99607,25
1.1	566	632929,51	99611,27
1.1	567	632950,29	99614,54
1.1	568	632971,18	99617,05
1.1	569	632992,15	99618,80
1.1	570	633013,17	99619,78
1.1	571	633038,74	99620,50
1.1	572	633054,13	99620,94
1.1	573	633170,56	99624,25
1.1	574	633240,50	99626,24
1.1	575	633259,54	99627,13
1.1	576	633278,54	99628,72
1.1	577	633297,47	99630,99
1.1	578	633316,31	99633,95
1.1	579	633335,02	99637,60
1.1	580	633353,59	99641,93
1.1	581	633371,99	99646,93
1.1	582	633390,20	99652,60
1.1	583	633408,18	99658,93
1.1	584	633425,93	99665,91
1.1	585	633443,40	99673,53
1.1	586	633670,75	99777,60
1.1	587	633730,61	99804,99
1.1	588	633730,62	99805,00
1.1	589	633768,59	99822,37
1.1	590	633768,90	99822,51
1.1	591	633768,91	99822,52
1.1	592	633770,09	99819,70
1.1	593	633771,70	99815,31
1.1	594	633771,93	99813,91
1.1	595	633771,93	99813,89
1.1	596	633773,24	99805,57
1.1	597	633773,36	99804,34
1.1	598	633842,23	99814,67
1.1	599	633844,01	99856,43
1.1	600	633856,02	99861,51
1.1	601	633870,93	99866,97
1.1	602	633886,02	99871,94
1.1	603	633901,26	99876,40
1.1	604	633916,64	99880,35

Условный номер	Номер точки	Координаты	
		X	Y
1.1	605	634180,03	99943,38
1.1	606	634228,89	99956,67
1.1	607	634276,85	99972,94
1.1	608	634323,71	99992,13
1.1	609	634369,30	100014,17
1.1	610	634413,45	100038,97
1.1	611	634455,99	100066,44
1.1	612	634496,77	100096,47
1.1	613	634530,95	100125,06
1.1	614	634530,97	100125,02
1.1	615	634534,74	100128,17
1.1	616	634534,93	100128,34
1.1	617	634535,61	100128,91
1.1	618	634570,90	100162,22
1.1	619	634594,82	100187,30
1.1	620	634594,86	100187,35
1.1	621	634598,93	100191,61
1.1	622	634677,59	100278,61
1.1	623	634772,40	100384,26
1.1	624	634772,40	100384,32
1.1	625	634852,17	100465,69
1.1	626	634852,74	100466,33
1.1	627	634856,18	100463,14
1.1	628	634864,03	100471,48
1.1	629	634871,30	100464,98
1.1	630	634872,07	100464,29
1.1	631	634875,32	100467,87
1.1	632	634905,00	100500,57
1.1	633	634910,70	100506,85
1.1	634	634911,73	100508,06
1.1	635	634920,60	100518,50
1.1	636	634921,51	100519,57
1.1	637	634924,71	100524,06
1.1	638	635001,17	100631,14
1.1	639	635019,55	100656,89
1.1	640	635032,08	100674,45
1.1	641	635082,02	100730,23
1.1	642	635082,05	100730,21
1.1	643	635083,03	100729,55
1.1	644	635124,50	100777,24
1.1	645	635124,57	100777,33
1.1	646	635091,52	100810,66
1.1	647	635082,80	100819,45
1.1	648	635082,76	100819,41
1.1	649	635067,53	100802,38

Условный номер	Номер точки	Координаты	
		X	Y
1.1	650	635038,26	100769,65
1.1	651	635038,23	100769,61
1.1	652	635040,47	100767,61
1.1	653	635040,50	100767,58
1.1	654	634990,50	100711,66
1.1	655	634861,31	100595,94
1.1	656	634861,06	100595,72
1.1	657	634800,34	100528,50
1.1	658	634800,32	100528,47
1.1	659	634800,34	100528,45
1.1	660	634809,04	100520,68
1.1	661	634782,69	100492,90
1.1	662	634787,41	100488,57
1.1	663	634773,08	100472,55
1.1	664	634773,02	100472,48
1.1	665	634762,77	100460,96
1.1	666	634666,84	100353,73
1.1	667	634584,97	100262,20
1.1	668	634540,10	100212,69
1.1	669	634520,63	100193,27
1.1	670	634499,62	100172,43
1.1	671	634499,60	100172,41
1.1	672	634477,63	100153,89
1.1	673	634446,67	100130,26
1.1	674	634412,37	100106,79
1.1	675	634412,36	100106,78
1.1	676	634381,44	100087,83
1.1	677	634348,45	100069,72
1.1	678	634313,42	100052,68
1.1	679	634313,40	100052,67
1.1	680	634276,88	100037,14
1.1	681	634240,64	100023,85
1.1	682	634204,86	100012,69
1.1	683	634204,84	100012,68
1.1	684	634171,79	100004,02
1.1	685	634121,23	99991,92
1.1	686	633901,05	99939,24
1.1	687	633881,35	99934,12
1.1	688	633861,87	99928,24
1.1	689	633842,63	99921,60
1.1	690	633839,95	99920,56
1.1	691	633823,66	99914,22
1.1	692	633804,99	99906,11
1.1	693	633757,06	99884,16
1.1	694	633638,26	99829,75

Условный номер	Номер точки	Координаты	
		X	Y
1.1	695	633638,23	99829,73
1.1	696	633420,80	99730,16
1.1	697	633403,25	99722,54
1.1	698	633385,41	99715,64
1.1	699	633367,31	99709,45
1.1	700	633348,98	99704,00
1.1	701	633330,44	99699,29
1.1	702	633311,72	99695,32
1.1	703	633292,87	99692,11
1.1	704	633273,90	99689,65
1.1	705	633254,84	99687,96
1.1	706	633235,74	99687,03
1.1	707	633019,02	99680,87
1.1	708	632999,56	99680,01
1.1	709	632980,14	99678,55
1.1	710	632960,78	99676,48
1.1	711	632941,49	99673,80
1.1	712	632922,29	99670,53
1.1	713	632903,21	99666,65
1.1	714	632884,26	99662,18
1.1	715	632613,75	99593,91
1.1	716	632610,72	99593,19
1.1	717	632610,72	99593,24
1.1	718	632610,12	99598,66
1.1	719	632605,92	99636,95
1.1	720	632511,50	99624,35
1.1	721	632522,46	99591,62
1.1	722	632522,44	99584,22
1.1	723	632522,43	99584,17
1.1	724	632522,41	99578,66
1.1	725	632522,41	99578,61
1.1	726	632516,88	99578,07
1.1	727	632500,68	99577,05
1.1	728	632484,46	99576,49
1.1	729	632217,70	99570,98
1.1	730	632198,81	99570,21
1.1	731	632179,96	99568,68
1.1	732	632161,19	99566,40
1.1	733	632142,52	99563,36
1.1	734	632123,99	99559,58
1.1	735	632105,63	99555,06
1.1	736	632087,47	99549,80
1.1	737	632069,53	99543,82
1.1	738	632051,84	99537,12
1.1	739	632034,44	99529,72

Условный номер	Номер точки	Координаты	
		X	Y
1.1	740	632017,35	99521,63
1.1	741	632000,60	99512,85
1.1	742	631984,21	99503,41
1.1	743	631968,22	99493,32
1.1	744	631952,64	99482,60
1.1	745	631937,51	99471,26
1.1	746	631922,85	99459,32
1.1	747	631908,67	99446,80
1.1	748	631895,01	99433,72
1.1	749	631881,89	99420,11
1.1	750	631869,32	99405,98
1.1	751	631857,33	99391,35
1.1	752	631845,94	99376,26
1.1	753	631835,16	99360,72
1.1	754	631825,02	99344,76
1.1	755	631815,52	99328,41
1.1	756	631806,69	99311,69
1.1	757	631798,54	99294,63
1.1	758	631791,08	99277,25
1.1	759	631784,50	99260,05
1.1	760	631778,09	99241,07
1.1	761	631772,68	99222,49
1.1	762	631768,04	99203,68
1.1	763	631764,16	99184,67
1.1	764	631761,07	99165,47
1.1	765	631759,10	99149,36
1.1	766	631751,26	99074,72
1.1	767	631750,36	99066,18
1.1	768	631750,36	99066,13
1.1	769	631750,23	99064,87
1.1	770	631748,47	99046,90
1.1	771	631748,33	99046,89
1.1	772	631735,69	99047,86
1.1	773	631725,42	98958,43
1.1	774	631717,45	98959,18
1.1	775	631717,44	98959,18
1.1	776	631717,25	98956,51
1.1	777	631724,19	98947,73
1.1	778	631720,64	98915,29
1.1	779	631728,74	98914,61
1.1	780	631728,76	98914,61
1.1	781	631728,51	98911,10
1.1	782	631726,96	98889,73
1.1	783	631726,92	98889,17
1.1	784	631726,92	98889,16

Условный номер	Номер точки	Координаты	
		X	Y
1.1	785	631726,92	98889,11
1.1	786	631725,62	98871,11
1.1	787	631685,56	98874,21
1.1	788	631685,54	98874,01
1.1	789	631679,51	98815,49
1.1	790	631679,50	98815,44
1.1	791	631710,44	98812,67
1.1	792	631710,43	98812,62
1.1	793	631708,55	98790,51
1.1	794	631708,55	98790,46
1.1	795	631718,18	98789,64
1.1	796	631718,18	98789,59
1.1	797	631716,50	98770,33
1.1	798	631719,27	98770,11
1.1	799	631719,27	98770,05
1.1	800	631719,26	98769,94
1.1	801	631719,25	98769,89
1.1	802	631716,29	98741,72
1.1	803	631714,68	98725,33
1.1	804	631713,28	98708,82
1.1	805	631712,18	98693,44
1.1	806	631707,76	98625,48
1.1	807	631705,70	98598,66
1.1	808	631703,04	98571,89
1.1	809	631669,31	98268,54
1.1	810	631667,09	98246,85
1.1	811	631665,26	98225,12
1.1	812	631661,88	98180,17
1.1	813	631661,87	98180,11
1.1	814	631659,38	98147,01
1.1	815	631657,37	98147,16
1.1	816	631652,21	98147,55
1.1	817	631644,45	98044,36
1.1	818	631651,63	98043,85
1.1	819	631651,63	98043,79
1.1	820	631646,17	97971,18
1.1	821	631644,73	97944,23
1.1	822	631644,73	97944,18
1.1	823	631644,42	97921,33
1.1	824	631644,42	97921,28
1.1	825	631644,42	97921,23
1.1	826	631644,69	97903,44
1.1	827	631644,69	97903,43
1.1	828	631644,69	97903,38
1.1	829	631640,72	97815,47

Условный номер	Номер точки	Координаты	
		X	Y
1.1	830	631640,72	97815,42
1.1	831	631640,45	97805,44
1.1	832	631640,04	97790,01
1.1	833	631640,04	97789,96
1.1	834	631640,04	97789,91
1.1	835	631639,89	97784,47
1.1	836	631639,13	97766,77
1.1	837	631639,13	97766,76
1.1	838	631637,52	97739,43
1.1	839	631635,42	97712,14
1.1	840	631633,87	97694,21
1.1	841	631618,12	97695,49
1.1	842	631617,61	97689,70
1.1	843	631615,64	97666,92
1.1	844	631615,57	97666,07
1.1	845	631611,35	97617,44
1.1	846	631611,35	97617,39
1.1	847	631611,59	97617,37
1.1	848	631624,16	97616,28
1.1	849	631624,16	97616,23
1.1	850	631615,71	97518,60
1.1	851	631615,72	97518,59
1.1	852	631617,86	97509,25
1.1	853	631617,86	97509,21
1.1	854	631616,32	97491,80
1.1	855	631614,40	97474,38
1.1	856	631612,09	97457,01
1.1	857	631611,38	97452,47
1.1	858	631611,37	97452,42
1.1	859	631609,40	97439,74
1.1	860	631606,33	97422,53
1.1	861	631595,61	97367,07
1.1	862	631591,32	97347,67
1.1	863	631587,66	97328,18
1.1	864	631584,61	97308,48
1.1	865	631584,05	97303,87
1.1	866	631584,00	97303,44
1.1	867	631582,19	97288,65
1.1	868	631580,79	97273,69
1.1	869	631579,76	97261,14
1.1	870	631579,76	97261,09
1.1	871	631579,70	97260,29
1.1	872	631578,83	97260,37
1.1	873	631578,81	97260,37
1.1	874	631570,28	97261,08

Условный номер	Номер точки	Координаты	
		X	Y
1.1	875	631566,59	97213,66
1.1	876	631566,59	97213,65
1.1	877	631561,31	97145,63
1.1	878	631560,99	97141,50
1.1	879	631561,00	97141,50
1.1	880	631569,95	97140,79
1.1	881	631560,96	97030,63
1.1	882	631559,05	97011,90
1.1	883	631556,41	96993,25
1.1	884	631553,04	96974,73
1.1	885	631548,94	96956,35
1.1	886	631544,12	96938,15
1.1	887	631538,58	96920,15
1.1	888	631532,33	96902,39
1.1	889	631527,92	96891,25
1.1	890	631517,36	96866,80
1.1	891	631506,36	96844,73
1.1	892	631411,72	96662,93
1.1	893	631385,91	96613,61
1.1	894	631385,89	96613,57
1.1	895	631348,97	96543,02
1.1	896	631331,92	96543,74
1.1	897	631299,21	96546,19
1.1	898	631294,85	96494,41
1.1	899	631294,85	96494,40
1.1	900	631294,85	96494,35
1.1	901	631293,89	96482,05
1.1	902	631293,89	96481,99
1.1	903	631312,66	96480,79
1.1	904	631251,90	96398,26
1.1	905	631251,89	96398,24
1.1	906	631241,78	96405,67
1.1	907	631224,99	96382,43
1.1	908	631224,38	96382,14
1.1	909	631178,57	96362,24
1.1	910	631178,59	96362,19
1.1	911	631178,57	96362,18
1.1	912	631178,59	96362,14
1.1	913	631190,14	96335,59
1.1	914	631190,15	96335,56
1.1	915	631177,29	96317,53
1.1	916	631116,28	96292,38
1.1	917	631098,58	96284,65
1.1	918	631098,57	96284,64
1.1	919	631098,58	96284,59

Условный номер	Номер точки	Координаты	
		X	Y
1.1	920	631124,58	96220,74
1.1	921	631124,59	96220,71
1.1	922	631124,58	96220,69
1.1	923	631117,21	96207,96
1.1	924	631117,19	96207,94
1.1	925	631109,75	96195,09
1.1	926	631108,37	96192,71
1.1	927	631099,66	96178,42
1.1	928	631091,46	96163,84
1.1	929	631083,78	96148,97
1.1	930	631076,64	96133,84
1.1	931	631070,03	96118,47
1.1	932	631019,53	95994,99
1.1	933	631012,99	95978,04
1.1	934	631012,94	95977,90
1.1	935	631007,31	95961,34
1.1	936	631002,29	95944,43
1.1	937	630997,96	95927,42
1.1	938	630994,30	95910,25
1.1	939	630991,32	95892,98
1.1	940	630989,02	95875,64
1.1	941	630987,40	95858,27
1.1	942	630986,46	95840,90
1.1	943	630986,46	95840,85
1.1	944	630986,20	95823,66
1.1	945	630986,20	95823,60
1.1	946	630986,20	95823,55
1.1	947	630986,60	95806,48
1.1	948	630986,60	95806,43
1.1	949	630987,63	95789,60
1.1	950	630989,04	95774,98
1.1	951	630990,21	95764,84
1.1	952	630993,00	95747,03
1.1	953	630996,51	95729,34
1.1	954	631000,73	95711,80
1.1	955	631003,79	95700,98
1.1	956	630995,72	95698,05
1.1	957	630995,73	95698,00
1.1	958	631002,43	95679,55
1.1	959	631002,41	95679,54
1.1	960	631002,43	95679,50
1.1	961	631004,31	95674,30
1.1	962	630990,33	95663,26
1.1	963	630990,33	95658,59
1.1	964	630997,41	95643,59



Условный номер	Номер точки	Координаты	
		X	Y
1.1	965	631014,89	95643,38
1.1	966	631015,47	95643,56
1.1	967	631016,40	95640,99
1.1	968	631016,42	95640,94
1.1	969	631017,39	95638,26
1.1	970	631025,64	95641,42
1.1	971	631025,67	95641,42
1.1	972	631027,79	95636,60
1.1	973	631028,11	95635,97
1.1	974	631037,45	95617,18
1.1	975	631048,98	95596,59
1.1	976	631049,00	95596,55
1.1	977	631062,75	95574,70
1.1	978	631072,99	95560,16
1.1	979	631083,80	95546,03
1.1	980	631095,17	95532,34
1.1	981	631144,48	95475,29
1.1	982	631144,50	95475,26
1.1	983	631177,23	95437,41
1.1	984	631177,25	95437,38
1.1	985	631261,71	95339,66
1.1	986	631276,36	95322,71
1.1	987	631288,32	95308,31
1.1	988	631288,44	95308,17
1.1	989	631299,51	95293,70
1.1	990	631299,92	95293,16
1.1	991	631310,81	95277,71
1.1	992	631321,07	95261,84
1.1	993	631330,70	95245,58
1.1	994	631339,68	95228,94
1.1	995	631344,54	95219,02
1.1	996	631346,63	95214,73
1.1	997	631354,17	95197,96
1.1	998	631362,15	95178,10
1.1	999	631362,56	95177,09
1.1	1000	631368,79	95159,25
1.1	1001	631374,32	95141,18
1.1	1002	631379,13	95122,90
1.1	1003	631383,20	95104,44
1.1	1004	631391,87	95061,18
1.1	1005	631391,88	95061,13
1.1	1006	631395,91	95040,97
1.1	1007	631395,92	95040,92
1.1	1008	631408,20	94979,58
1.1	1009	631412,49	94960,07

Условный номер	Номер точки	Координаты	
		X	Y
1.1	1010	631417,50	94940,74
1.1	1011	631423,22	94921,60
1.1	1012	631429,81	94902,25
1.1	1013	631429,83	94902,20
1.1	1014	631436,22	94885,47
1.1	1015	631437,78	94881,79
1.1	1016	631444,58	94865,65
1.1	1017	631453,07	94847,57
1.1	1018	631462,22	94829,82
1.1	1019	631464,18	94826,34
1.1	1020	631469,58	94816,77
1.1	1021	631482,36	94795,59
1.1	1022	631491,99	94781,11
1.1	1023	631492,00	94781,10
1.1	1024	631501,41	94767,86
1.1	1025	631501,45	94767,81
1.1	1026	631515,49	94749,40
1.1	1027	631528,29	94733,98
1.1	1028	631541,64	94719,06
1.1	1029	631555,55	94704,65
1.1	1030	631569,98	94690,76
1.1	1031	631587,16	94675,44
1.1	1032	631598,27	94666,34
1.1	1033	631602,61	94662,79
1.1	1034	631618,52	94650,71
1.1	1035	631634,87	94639,24
1.1	1036	631809,73	94521,31
1.1	1037	631820,25	94514,92
1.1	1038	631826,92	94510,86
1.1	1039	631836,22	94505,37
1.1	1040	631848,95	94498,13
1.1	1041	631858,16	94493,02
1.1	1042	631871,15	94486,14
1.1	1043	631871,62	94485,89
1.1	1044	631880,42	94481,31
1.1	1045	631902,97	94470,24
1.1	1046	631925,81	94459,82
1.1	1047	631932,11	94456,64
1.1	1048	631932,13	94456,63
1.1	1049	631932,11	94456,59
1.1	1050	631925,06	94435,46
1.1	1051	631925,05	94435,42
1.1	1052	631925,06	94435,40
1.1	1053	631937,09	94418,74
1.1	1054	632089,78	94410,51

Условный номер	Номер точки	Координаты	
		Х	У
1.1	1055	632089,79	94410,46
1.1	1056	632091,26	94398,35
1.1	1057	632091,49	94378,93
1.1	1058	632091,49	94378,88
1.1	1059	632091,60	94369,98
1.1	1060	632091,60	94369,92
1.1	1061	632098,05	94369,61
1.1	1062	632129,66	94368,06
1.1	1063	632141,47	94367,49
1.1	1064	632156,12	94366,78
1.1	1065	632159,49	94366,61
1.1	1066	632159,72	94366,60
1.1	1067	632159,72	94366,65
1.1	1068	632160,89	94389,19
1.1	1069	632161,49	94401,37
1.1	1070	632179,10	94393,69
1.1	1071	632194,40	94386,29
1.1	1072	632194,42	94386,34
1.1	1073	632196,38	94385,38
1.1	1074	632213,32	94376,33
1.1	1075	632229,87	94366,59
1.1	1076	632246,02	94356,20
1.1	1077	632261,74	94345,17
1.1	1078	632277,00	94333,52
1.1	1079	632291,78	94321,25
1.1	1080	632306,05	94308,41
1.1	1081	632319,80	94295,00
1.1	1082	632332,99	94281,05
1.1	1083	632345,61	94266,58
1.1	1084	632391,48	94211,79
1.1	1085	632404,09	94197,21
1.1	1086	632417,13	94183,02
1.1	1087	632430,61	94169,24
1.1	1088	632444,51	94155,89
1.1	1089	632662,87	93952,49
1.1	1090	632680,03	93936,96
1.1	1091	632697,61	93921,91
1.1	1092	632715,61	93907,37
1.1	1093	632734,01	93893,33
1.1	1094	632752,80	93879,82
1.1	1095	632956,39	93737,73
1.1	1096	632969,10	93728,51

Условный номер	Номер точки	Координаты	
		Х	У
1.1	1097	632981,47	93718,82
1.1	1098	632993,47	93708,69
1.1	1099	633005,09	93698,12
1.1	1100	633016,31	93687,13
1.1	1101	633017,57	93685,80
1.1	1102	633017,55	93685,77
1.1	1103	633017,57	93685,75
1.1	1104	633027,10	93675,71
1.1	1105	633023,24	93671,50
1.1	1106	633018,84	93666,70
1.1	1107	633018,86	93666,68
1.1	1108	633031,52	93653,84
1.1	1109	633050,44	93635,81
1.1	1110	633055,02	93631,44
1.1	1111	633065,42	93621,34
1.1	1112	633079,52	93604,68
1.1	1113	633111,94	93549,84
1.1	1114	633120,91	93535,33
1.1	1115	633130,43	93521,17
1.1	1116	633139,32	93508,98
1.1	1117	633139,48	93508,77
1.1	1118	633152,83	93491,79
1.1	1119	633164,46	93478,36
1.1	1120	633176,62	93465,40
1.1	1121	633189,27	93452,95
1.1	1122	633189,29	93452,93
1.1	1123	633189,30	93452,92
1.1	1124	633202,44	93440,99
1.1	1125	633373,67	93291,58
1.1	1126	633465,09	93206,31
1.1	1127	633494,77	93179,46
1.1	1128	633494,80	93179,43
1.1	1129	633519,52	93157,05
1.1	1130	633566,13	93114,87
1.1	1131	633611,13	93073,42
1.1	1132	633630,16	93057,47
1.1	1133	633663,75	93029,28
1.1	1134	633705,80	92994,06
1.1	1135	633810,46	92960,86
1.1	1136	633810,59	92960,83
1.1	1	633903,07	92937,78

Перечень координат характерных точек границы зон планируемого размещения объектов капитального строительства, проектируемых в составе Объекта

## Система координат МСК-167

Условный номер	Номер точки	Координаты	
		X	Y
2.1	1	633774,33	93450,23
2.1	2	633764,21	93459,01
2.1	3	633757,51	93446,33
2.1	4	633752,61	93437,76
2.1	5	633751,45	93435,73
2.1	6	633749,76	93432,75
2.1	7	633748,17	93429,95
2.1	8	633733,98	93405,01
2.1	9	633729,09	93396,41
2.1	10	633727,50	93393,61
2.1	11	633725,91	93390,81
2.1	12	633721,27	93382,65
2.1	13	633716,45	93374,19
2.1	14	633714,62	93370,97
2.1	15	633706,11	93355,78
2.1	16	633694,89	93337,21
2.1	17	633687,66	93325,24
2.1	18	633684,05	93320,30
2.1	19	633682,63	93318,69
2.1	20	633682,60	93318,66
2.1	21	633682,63	93318,64
2.1	22	633685,16	93316,31
2.1	23	633705,28	93297,77
2.1	24	633721,45	93282,88
2.1	25	633752,41	93254,54
2.1	26	633770,61	93237,48
2.1	27	633770,62	93237,47
2.1	28	633770,61	93237,43
2.1	29	633755,89	93205,57
2.1	30	633736,85	93164,55
2.1	31	633726,95	93172,11
2.1	32	633720,06	93163,76
2.1	33	633718,89	93164,86
2.1	34	633690,93	93191,01
2.1	35	633653,62	93153,25
2.1	36	633642,47	93141,32
2.1	37	633629,38	93153,75
2.1	38	633606,23	93175,08
2.1	39	633592,59	93187,58
2.1	40	633569,53	93209,40
2.1	41	633557,13	93196,36
2.1	42	633557,10	93196,38

Условный номер	Номер точки	Координаты	
		X	Y
2.1	43	633551,49	93190,49
2.1	44	633543,14	93181,82
2.1	45	633524,38	93162,16
2.1	46	633519,52	93157,05
2.1	47	633566,13	93114,87
2.1	48	633611,13	93073,42
2.1	49	633630,16	93057,47
2.1	50	633663,75	93029,28
2.1	51	633705,80	92994,06
2.1	52	633810,46	92960,86
2.1	53	633810,59	92960,83
2.1	54	633897,65	92939,13
2.1	55	633920,52	93017,48
2.1	56	633920,53	93017,52
2.1	57	633928,87	93046,94
2.1	58	633986,87	93251,44
2.1	59	633988,02	93255,42
2.1	60	633996,15	93283,22
2.1	61	634022,79	93374,23
2.1	62	634075,47	93491,48
2.1	63	634075,49	93491,53
2.1	64	634075,47	93491,53
2.1	65	634011,06	93494,22
2.1	66	634003,12	93494,56
2.1	67	633977,23	93503,18
2.1	68	633968,01	93508,97
2.1	69	633958,66	93514,84
2.1	70	633953,81	93517,88
2.1	71	633953,49	93517,38
2.1	72	633948,73	93510,06
2.1	73	633939,34	93506,66
2.1	74	633939,27	93506,63
2.1	75	633889,57	93452,78
2.1	76	633884,68	93447,49
2.1	77	633840,18	93398,96
2.1	78	633834,40	93405,34
2.1	79	633824,04	93414,81
2.1	80	633779,09	93455,86
2.1	1	633774,33	93450,23
2.2	1	633120,67	93796,75
2.2	2	633068,62	93741,42
2.2	3	633049,02	93720,53

Условный номер	Номер точки	Координаты	
		X	Y
2.2	4	633057,51	93711,36
2.2	5	633063,81	93706,48
2.2	6	633087,52	93731,59
2.2	7	633102,58	93752,07
2.2	8	633138,03	93790,42
2.2	9	633125,72	93802,13
2.2	1	633120,67	93796,75
2.3	1	632157,13	94442,08
2.3	2	632139,36	94457,89
2.3	3	632125,81	94466,35
2.3	4	632117,12	94474,49
2.3	5	632120,34	94477,93
2.3	6	632100,87	94495,78
2.3	7	632099,76	94496,80
2.3	8	632096,90	94493,70
2.3	9	632095,99	94492,56
2.3	10	632094,64	94481,84
2.3	11	632097,62	94478,86
2.3	12	632094,29	94479,02
2.3	13	632062,82	94480,58
2.3	14	632061,33	94480,67
2.3	15	632062,28	94498,44
2.3	16	632064,14	94519,63
2.3	17	632064,34	94521,97
2.3	18	632063,22	94522,89
2.3	19	632042,13	94543,64
2.3	20	632011,35	94545,22
2.3	21	632011,12	94548,42
2.3	22	632004,00	94549,04
2.3	23	631964,58	94548,03
2.3	24	631959,90	94547,71
2.3	25	631957,69	94518,70
2.3	26	631932,13	94456,63
2.3	27	631925,05	94435,42
2.3	28	631937,09	94418,74
2.3	29	632089,78	94410,51
2.3	30	632140,05	94412,10
2.3	31	632140,20	94419,65
2.3	32	632151,93	94419,04
2.3	1	632157,13	94442,08
2.4	1	631086,96	95665,52
2.4	2	631067,17	95718,50
2.4	3	631032,26	95696,23
2.4	4	631004,31	95674,30
2.4	5	630990,33	95663,26

Условный номер	Номер точки	Координаты	
		X	Y
2.4	6	630990,33	95658,59
2.4	7	630997,41	95643,59
2.4	8	631014,89	95643,38
2.4	1	631086,96	95665,52
2.5	1	631364,32	96469,45
2.5	2	631367,40	96474,34
2.5	3	631414,53	96470,36
2.5	4	631415,38	96479,53
2.5	5	631382,11	96483,10
2.5	6	631373,23	96483,82
2.5	7	631384,40	96501,99
2.5	8	631389,96	96506,70
2.5	9	631397,53	96521,40
2.5	10	631402,74	96565,58
2.5	11	631408,84	96577,21
2.5	12	631381,43	96592,51
2.5	13	631355,78	96542,73
2.5	14	631348,97	96543,02
2.5	15	631331,92	96543,74
2.5	16	631299,21	96546,19
2.5	17	631294,85	96494,40
2.5	18	631293,89	96482,05
2.5	19	631293,89	96481,99
2.5	20	631312,66	96480,79
2.5	21	631312,70	96480,79
2.5	22	631316,84	96480,52
2.5	23	631320,48	96480,29
2.5	24	631322,83	96480,14
2.5	25	631313,34	96464,97
2.5	26	631312,05	96462,90
2.5	27	631310,42	96459,24
2.5	28	631304,37	96451,94
2.5	29	631267,88	96402,81
2.5	30	631248,49	96393,58
2.5	31	631224,38	96382,08
2.5	32	631178,59	96362,19
2.5	33	631178,57	96362,18
2.5	34	631190,17	96335,58
2.5	35	631194,58	96324,70
2.5	36	631194,60	96324,66
2.5	37	631179,32	96318,36
2.5	38	631179,41	96318,23
2.5	39	631177,29	96317,53
2.5	40	631154,90	96308,32
2.5	41	631140,53	96302,39

Условный номер	Номер точки	Координаты	
		X	Y
2.5	42	631116,28	96292,38
2.5	43	631112,40	96282,83
2.5	44	631111,66	96277,05
2.5	45	631136,28	96220,81
2.5	46	631148,38	96215,63
2.5	47	631202,24	96237,93
2.5	48	631198,33	96248,62
2.5	49	631212,31	96255,32
2.5	50	631216,36	96244,06
2.5	51	631265,03	96264,80
2.5	52	631281,19	96271,84
2.5	53	631281,17	96271,88
2.5	54	631274,73	96288,33
2.5	55	631270,23	96299,83
2.5	56	631270,24	96299,85
2.5	57	631272,07	96301,05
2.5	58	631295,24	96316,34
2.5	59	631312,54	96339,97
2.5	60	631312,53	96340,00
2.5	61	631301,90	96366,77
2.5	62	631301,91	96366,79
2.5	63	631302,06	96367,05
2.5	64	631330,17	96423,27
2.5	65	631344,27	96445,14
2.5	66	631345,52	96444,31
2.5	67	631346,84	96443,43
2.5	68	631355,67	96459,94
2.5	69	631357,01	96464,37
2.5	70	631360,46	96467,29
2.5	1	631364,32	96469,45
2.6	1	631591,51	97194,38
2.6	2	631615,82	97194,47
2.6	3	631617,81	97224,64
2.6	4	631594,69	97224,34
2.6	1	631591,51	97194,38
2.7	1	631637,93	97688,04
2.7	2	631637,75	97685,07
2.7	3	631637,17	97684,61
2.7	4	631626,87	97572,37
2.7	5	631628,02	97571,16
2.7	6	631627,55	97568,33
2.7	7	631630,08	97564,80
2.7	8	631623,02	97486,28
2.7	9	631651,40	97483,97
2.7	10	631664,37	97482,91

Условный номер	Номер точки	Координаты	
		X	Y
2.7	11	631673,92	97482,34
2.7	12	631674,45	97491,20
2.7	13	631675,46	97491,12
2.7	14	631675,97	97497,27
2.7	15	631681,56	97564,59
2.7	16	631702,02	97562,42
2.7	17	631704,72	97593,08
2.7	18	631704,89	97596,05
2.7	19	631705,11	97599,95
2.7	20	631699,66	97601,55
2.7	21	631692,22	97603,74
2.7	22	631683,79	97604,33
2.7	23	631686,53	97641,98
2.7	24	631699,77	97640,65
2.7	25	631715,24	97642,50
2.7	26	631720,54	97695,19
2.7	27	631745,30	97692,70
2.7	28	631749,07	97738,96
2.7	29	631692,66	97744,28
2.7	30	631692,11	97747,26
2.7	31	631646,93	97752,17
2.7	32	631641,37	97690,39
2.7	1	631637,93	97688,04
2.8	1	631707,55	98054,83
2.8	2	631709,05	98073,04
2.8	3	631709,65	98081,90
2.8	4	631703,70	98082,46
2.8	5	631707,73	98124,18
2.8	6	631700,29	98139,73
2.8	7	631702,14	98169,64
2.8	8	631671,90	98171,92
2.8	9	631663,84	98081,54
2.8	10	631668,49	98067,91
2.8	11	631666,53	98036,01
2.8	12	631689,49	98034,23
2.8	13	631701,65	98055,05
2.8	1	631707,55	98054,83
2.9	1	631725,20	98866,48
2.9	2	631711,90	98867,39
2.9	3	631710,26	98850,96
2.9	4	631683,44	98853,62
2.9	5	631679,51	98815,49
2.9	6	631679,50	98815,44
2.9	7	631710,44	98812,67
2.9	8	631792,86	98805,99

Условный номер	Номер точки	Координаты	
		X	Y
2.9	9	631796,74	98842,78
2.9	10	631782,78	98843,98
2.9	11	631784,02	98855,85
2.9	12	631781,58	98856,10
2.9	13	631782,27	98868,72
2.9	14	631793,68	99014,69
2.9	15	631789,48	99015,12
2.9	16	631789,79	99018,89
2.9	17	631791,58	99040,50
2.9	18	631785,85	99040,84
2.9	19	631768,62	99041,89
2.9	20	631737,93	99043,81
2.9	21	631732,11	98976,28
2.9	22	631730,41	98957,96
2.9	23	631737,75	98936,09
2.9	24	631738,42	98935,24
2.9	25	631735,89	98913,66
2.9	26	631731,73	98878,24
2.9	27	631731,61	98875,69
2.9	28	631726,17	98876,04
2.9	29	631725,62	98871,11
2.9	1	631725,20	98866,48
2.10	1	632608,34	99498,97
2.10	2	632604,35	99543,04
2.10	3	632598,44	99590,27
2.10	4	632595,45	99615,08
2.10	5	632565,69	99599,25
2.10	6	632546,23	99603,40
2.10	7	632533,16	99599,58
2.10	8	632562,82	99521,14
2.10	9	632572,55	99495,35
2.10	1	632608,34	99498,97
2.11	1	633820,81	99895,77
2.11	2	633664,32	99827,89
2.11	3	633667,80	99815,01
2.11	4	633718,85	99818,15
2.11	5	633719,34	99815,19
2.11	6	633720,78	99815,40
2.11	7	633754,66	99829,75
2.11	8	633766,44	99828,43
2.11	9	633768,90	99822,57
2.11	10	633770,09	99819,70
2.11	11	633771,70	99815,31
2.11	12	633771,93	99813,91
2.11	13	633771,93	99813,89

Условный номер	Номер точки	Координаты	
		X	Y
2.11	14	633773,24	99805,57
2.11	15	633773,36	99804,34
2.11	16	633789,63	99808,13
2.11	17	633799,60	99810,44
2.11	18	633830,65	99817,66
2.11	19	633831,89	99889,49
2.11	1	633820,81	99895,77
2.12	1	634852,74	100466,33
2.12	2	634913,69	100534,02
2.12	3	634947,62	100571,71
2.12	4	634942,04	100576,94
2.12	5	634972,03	100608,96
2.12	6	635000,35	100639,18
2.12	7	635031,94	100679,93
2.12	8	635027,09	100687,41
2.12	9	635049,34	100712,34
2.12	10	635061,08	100735,56
2.12	11	635049,73	100745,83
2.12	12	635033,54	100734,05
2.12	13	635006,08	100703,39
2.12	14	635001,15	100708,73
2.12	15	634949,67	100653,36
2.12	16	634907,91	100608,61
2.12	17	634896,32	100618,95
2.12	18	634859,36	100577,37
2.12	19	634816,62	100529,29
2.12	20	634809,04	100520,68
2.12	21	634782,69	100492,90
2.12	22	634791,98	100484,38
2.12	23	634623,10	100303,40
2.12	24	634600,05	100274,72
2.12	25	634588,40	100253,00
2.12	26	634606,35	100236,73
2.12	27	634627,39	100249,37
2.12	28	634642,88	100260,08
2.12	29	634670,11	100286,63
2.12	30	634772,26	100395,68
2.12	31	634845,09	100473,43
2.12	1	634852,74	100466,33
2.13	1	635082,00	100747,96
2.13	2	635116,03	100785,95
2.13	3	635091,52	100810,66
2.13	4	635056,58	100770,69
2.13	1	635082,00	100747,96

2.5. Перечень координат характерных точек границ зон планируемого размещения линейных объектов, подлежащих реконструкции в связи с изменением их местоположения

Система координат МСК-167

Условный номер	Номер точки	Координаты	
		X	Y
3.1	1	633903,07	92937,78
3.1	2	633944,34	92999,65
3.1	3	633943,79	93000,29
3.1	4	633939,28	93004,49
3.1	5	633934,36	93008,19
3.1	6	633920,53	93017,47
3.1	7	633920,52	93017,48
3.1	8	633920,53	93017,52
3.1	9	633928,87	93046,94
3.1	10	633986,87	93251,49
3.1	11	633988,02	93255,48
3.1	12	634022,79	93374,23
3.1	13	634075,47	93491,48
3.1	14	634075,49	93491,53
3.1	15	634075,47	93491,53
3.1	16	634011,06	93494,22
3.1	17	634003,12	93494,56
3.1	18	633977,23	93503,18
3.1	19	633968,01	93508,97
3.1	20	633958,66	93514,84
3.1	21	633953,81	93517,88
3.1	22	633953,49	93517,38
3.1	23	633948,73	93510,06
3.1	24	633939,34	93506,66
3.1	25	633939,27	93506,63
3.1	26	633889,57	93452,78
3.1	27	633884,68	93447,49
3.1	28	633840,18	93398,96
3.1	29	633834,40	93405,34
3.1	30	633824,04	93414,81
3.1	31	633779,09	93455,86
3.1	32	633774,33	93450,23
3.1	33	633764,21	93459,01
3.1	34	633757,51	93446,33
3.1	35	633752,61	93437,76
3.1	36	633751,45	93435,73
3.1	37	633749,76	93432,75
3.1	38	633748,17	93429,95

Условный номер	Номер точки	Координаты	
		X	Y
3.1	39	633733,98	93405,01
3.1	40	633729,09	93396,41
3.1	41	633727,50	93393,61
3.1	42	633725,91	93390,81
3.1	43	633721,27	93382,65
3.1	44	633716,45	93374,19
3.1	45	633714,62	93370,97
3.1	46	633706,11	93355,78
3.1	47	633687,66	93325,24
3.1	48	633684,05	93320,30
3.1	49	633682,63	93318,69
3.1	50	633682,60	93318,66
3.1	51	633682,63	93318,64
3.1	52	633705,28	93297,77
3.1	53	633721,45	93282,88
3.1	54	633752,41	93254,54
3.1	55	633770,61	93237,48
3.1	56	633770,62	93237,47
3.1	57	633770,61	93237,43
3.1	58	633755,89	93205,57
3.1	59	633736,85	93164,55
3.1	60	633726,95	93172,11
3.1	61	633720,06	93163,76
3.1	62	633718,89	93164,86
3.1	63	633690,93	93191,01
3.1	64	633653,62	93153,25
3.1	65	633642,47	93141,32
3.1	66	633629,38	93153,75
3.1	67	633606,23	93175,08
3.1	68	633592,59	93187,58
3.1	69	633569,53	93209,40
3.1	70	633557,13	93196,36
3.1	71	633557,10	93196,38
3.1	72	633554,54	93198,93
3.1	73	633546,93	93206,49
3.1	74	633546,90	93206,51
3.1	75	633513,54	93239,40
3.1	76	633496,64	93255,81

Условный номер	Номер точки	Координаты	
		Х	У
3.1	77	633479,48	93271,96
3.1	78	633409,24	93337,04
3.1	79	633395,74	93349,36
3.1	80	633382,07	93361,47
3.1	81	633240,64	93484,88
3.1	82	633229,20	93495,27
3.1	83	633218,19	93506,11
3.1	84	633207,61	93517,38
3.1	85	633197,50	93529,06
3.1	86	633187,86	93541,14
3.1	87	633178,71	93553,59
3.1	88	633170,06	93566,40
3.1	89	633161,93	93579,54
3.1	90	633128,41	93636,25
3.1	91	633119,59	93650,60
3.1	92	633110,28	93664,62
3.1	93	633102,42	93675,62
3.1	94	633100,49	93678,32
3.1	95	633095,91	93684,28
3.1	96	633095,88	93684,26
3.1	97	633095,88	93684,27
3.1	98	633095,90	93684,29
3.1	99	633114,94	93703,79
3.1	100	633116,38	93702,23
3.1	101	633116,41	93702,26
3.1	102	633118,99	93704,52
3.1	103	633118,96	93704,55
3.1	104	633110,58	93712,86
3.1	105	633102,15	93721,12
3.1	106	633102,09	93721,19
3.1	107	633100,32	93722,92
3.1	108	633100,30	93722,94
3.1	109	633100,13	93723,11
3.1	110	633105,27	93728,97
3.1	111	633105,30	93729,01
3.1	112	633106,31	93730,15
3.1	113	633108,77	93732,98
3.1	114	633108,92	93733,14
3.1	115	633148,80	93778,67
3.1	116	633148,78	93778,69
3.1	117	633148,80	93778,72
3.1	118	633147,36	93780,35
3.1	119	633147,64	93780,63
3.1	120	633185,00	93818,23

Условный номер	Номер точки	Координаты	
		Х	У
3.1	121	633150,48	93849,44
3.1	122	633141,30	93858,36
3.1	123	633133,91	93850,27
3.1	124	633104,92	93877,60
3.1	125	633054,89	93821,09
3.1	126	633083,06	93791,43
3.1	127	633041,20	93744,60
3.1	128	633041,18	93744,58
3.1	129	633030,93	93753,94
3.1	130	633017,20	93765,54
3.1	131	633003,04	93776,66
3.1	132	632988,48	93787,21
3.1	133	632787,26	93927,65
3.1	134	632769,52	93940,41
3.1	135	632752,14	93953,66
3.1	136	632735,15	93967,40
3.1	137	632718,55	93981,59
3.1	138	632702,35	93996,26
3.1	139	632485,24	94198,49
3.1	140	632472,37	94210,86
3.1	141	632459,88	94223,63
3.1	142	632447,80	94236,76
3.1	143	632436,13	94250,27
3.1	144	632388,00	94307,75
3.1	145	632375,59	94322,04
3.1	146	632362,67	94335,88
3.1	147	632349,26	94349,23
3.1	148	632335,37	94362,11
3.1	149	632321,02	94374,46
3.1	150	632306,24	94386,27
3.1	151	632291,04	94397,55
3.1	152	632275,44	94408,29
3.1	153	632259,68	94418,30
3.1	154	632243,57	94427,75
3.1	155	632227,13	94436,62
3.1	156	632213,36	94443,43
3.1	157	632213,34	94443,38
3.1	158	632210,39	94444,84
3.1	159	632193,36	94452,51
3.1	160	632176,07	94459,57
3.1	161	632158,53	94466,01
3.1	162	632143,74	94470,91
3.1	163	632143,70	94470,96
3.1	164	632147,69	94483,68



Условный номер	Номер точки	Координаты	
		X	Y
3.1	165	632162,53	94499,44
3.1	166	632174,65	94512,33
3.1	167	632174,68	94512,36
3.1	168	632174,65	94512,38
3.1	169	632174,97	94512,71
3.1	170	632175,06	94512,82
3.1	171	632175,09	94512,85
3.1	172	632174,97	94512,96
3.1	173	632169,65	94518,04
3.1	174	632142,64	94543,84
3.1	175	632129,40	94556,48
3.1	176	632126,87	94553,97
3.1	177	632115,91	94543,64
3.1	178	632099,53	94528,21
3.1	179	632082,93	94510,23
3.1	180	632082,90	94510,20
3.1	181	632071,10	94497,42
3.1	182	632067,10	94493,09
3.1	183	632062,09	94494,85
3.1	184	632062,28	94498,44
3.1	185	632062,87	94505,20
3.1	186	632064,14	94519,63
3.1	187	632064,26	94521,03
3.1	188	632064,34	94521,97
3.1	189	632063,22	94522,89
3.1	190	632042,13	94543,64
3.1	191	632011,35	94545,22
3.1	192	632011,12	94548,42
3.1	193	632004,00	94549,04
3.1	194	631964,58	94548,03
3.1	195	631959,90	94547,71
3.1	196	631957,69	94518,70
3.1	197	631940,56	94522,71
3.1	198	631924,03	94528,90
3.1	199	631907,81	94535,90
3.1	200	631891,88	94543,56
3.1	201	631876,29	94551,88
3.1	202	631871,79	94554,52
3.1	203	631861,06	94560,83
3.1	204	631846,21	94570,40
3.1	205	631668,99	94689,92
3.1	206	631653,78	94700,62
3.1	207	631639,00	94711,90
3.1	208	631624,66	94723,75

Условный номер	Номер точки	Координаты	
		X	Y
3.1	209	631610,80	94736,15
3.1	210	631597,43	94749,08
3.1	211	631584,58	94762,52
3.1	212	631572,26	94776,45
3.1	213	631560,50	94790,86
3.1	214	631549,30	94805,71
3.1	215	631538,69	94820,98
3.1	216	631528,69	94836,66
3.1	217	631519,30	94852,71
3.1	218	631510,55	94869,12
3.1	219	631502,44	94885,86
3.1	220	631494,99	94902,90
3.1	221	631488,21	94920,22
3.1	222	631482,12	94937,79
3.1	223	631476,71	94955,58
3.1	224	631472,00	94973,57
3.1	225	631467,99	94991,73
3.1	226	631442,99	95116,59
3.1	227	631439,32	95133,49
3.1	228	631435,11	95150,26
3.1	229	631430,36	95166,89
3.1	230	631425,09	95183,36
3.1	231	631419,28	95199,65
3.1	232	631418,81	95200,85
3.1	233	631418,78	95200,90
3.1	234	631412,99	95215,67
3.1	235	631407,44	95232,88
3.1	236	631398,29	95254,48
3.1	237	631387,82	95269,89
3.1	238	631379,79	95282,59
3.1	239	631369,54	95299,46
3.1	240	631358,67	95315,92
3.1	241	631347,19	95331,98
3.1	242	631335,13	95347,62
3.1	243	631322,50	95362,79
3.1	244	631141,31	95572,42
3.1	245	631130,12	95585,96
3.1	246	631119,55	95600,02
3.1	247	631109,64	95614,55
3.1	248	631100,39	95629,49
3.1	249	631091,83	95644,85
3.1	250	631083,98	95660,59
3.1	251	631083,41	95661,86
3.1	252	631083,39	95661,91

Условный номер	Номер точки	Координаты	
		X	Y
3.1	253	631089,33	95664,04
3.1	254	631089,35	95664,04
3.1	255	631084,96	95676,05
3.1	256	631076,73	95698,53
3.1	257	631067,40	95724,06
3.1	258	631061,32	95721,84
3.1	259	631059,95	95726,57
3.1	260	631055,84	95743,67
3.1	261	631052,51	95760,93
3.1	262	631049,98	95778,34
3.1	263	631048,37	95794,09
3.1	264	631047,40	95810,12
3.1	265	631047,09	95826,26
3.1	266	631047,09	95826,31
3.1	267	631047,09	95826,36
3.1	268	631047,48	95842,70
3.1	269	631047,48	95842,75
3.1	270	631048,56	95859,07
3.1	271	631050,34	95875,47
3.1	272	631052,83	95891,80
3.1	273	631056,01	95908,04
3.1	274	631059,91	95924,19
3.1	275	631064,49	95940,15
3.1	276	631069,76	95955,92
3.1	277	631075,89	95971,93
3.1	278	631136,77	96120,76
3.1	279	631143,44	96136,21
3.1	280	631150,72	96151,37
3.1	281	631158,59	96166,25
3.1	282	631163,69	96175,03
3.1	283	631163,76	96175,10
3.1	284	631165,34	96176,68
3.1	285	631165,06	96177,32
3.1	286	631165,04	96177,35
3.1	287	631167,04	96180,79
3.1	288	631176,05	96195,00
3.1	289	631185,62	96208,84
3.1	290	631186,21	96209,65
3.1	291	631188,68	96210,73
3.1	292	631190,99	96205,76
3.1	293	631205,27	96212,00
3.1	294	631205,29	96212,01
3.1	295	631201,52	96220,51
3.1	296	631201,50	96220,55

Условный номер	Номер точки	Координаты	
		X	Y
3.1	297	631204,04	96221,67
3.1	298	631215,69	96226,74
3.1	299	631215,70	96226,75
3.1	300	631223,77	96230,26
3.1	301	631228,89	96232,49
3.1	302	631231,01	96227,68
3.1	303	631232,68	96223,89
3.1	304	631246,35	96229,80
3.1	305	631246,37	96229,81
3.1	306	631244,75	96233,68
3.1	307	631244,01	96235,44
3.1	308	631244,00	96235,49
3.1	309	631260,93	96242,52
3.1	310	631261,59	96241,03
3.1	311	631262,38	96239,23
3.1	312	631273,89	96244,37
3.1	313	631272,72	96247,48
3.1	314	631265,03	96264,75
3.1	315	631265,05	96264,75
3.1	316	631281,17	96271,83
3.1	317	631281,19	96271,84
3.1	318	631281,17	96271,88
3.1	319	631274,73	96288,33
3.1	320	631270,24	96299,79
3.1	321	631270,23	96299,83
3.1	322	631270,24	96299,85
3.1	323	631272,07	96301,05
3.1	324	631291,03	96313,57
3.1	325	631295,24	96316,34
3.1	326	631312,53	96339,95
3.1	327	631312,54	96339,97
3.1	328	631312,53	96340,00
3.1	329	631303,65	96362,36
3.1	330	631301,92	96366,73
3.1	331	631301,91	96366,74
3.1	332	631301,90	96366,77
3.1	333	631301,92	96366,79
3.1	334	631302,06	96366,99
3.1	335	631316,97	96387,25
3.1	336	631341,35	96420,36
3.1	337	631341,97	96421,19
3.1	338	631362,73	96449,39
3.1	339	631368,50	96457,52
3.1	340	631369,99	96459,65

Условный номер	Номер точки	Координаты	
		X	Y
3.1	341	631370,01	96459,65
3.1	342	631370,05	96459,65
3.1	343	631432,04	96453,62
3.1	344	631432,04	96478,69
3.1	345	631432,04	96502,71
3.1	346	631432,04	96502,77
3.1	347	631406,37	96502,77
3.1	348	631402,40	96502,77
3.1	349	631397,31	96504,55
3.1	350	631402,48	96514,58
3.1	351	631422,08	96552,59
3.1	352	631469,18	96643,99
3.1	353	631488,67	96681,81
3.1	354	631509,33	96721,91
3.1	355	631563,10	96826,25
3.1	356	631570,84	96841,91
3.1	357	631578,73	96859,40
3.1	358	631586,11	96877,51
3.1	359	631586,12	96877,54
3.1	360	631592,56	96895,15
3.1	361	631598,36	96912,98
3.1	362	631602,78	96928,47
3.1	363	631603,51	96931,01
3.1	364	631608,02	96949,21
3.1	365	631611,87	96967,56
3.1	366	631614,07	96980,30
3.1	367	631615,06	96986,03
3.1	368	631617,59	97004,61
3.1	369	631619,45	97023,27
3.1	370	631627,24	97117,57
3.1	371	631629,75	97147,90
3.1	372	631629,75	97147,95
3.1	373	631636,90	97147,38
3.1	374	631641,17	97192,30
3.1	375	631642,51	97202,82
3.1	376	631646,76	97207,95
3.1	377	631656,50	97207,66
3.1	378	631656,85	97212,81
3.1	379	631660,85	97250,00
3.1	380	631661,07	97252,02
3.1	381	631661,15	97252,72
3.1	382	631647,40	97254,02
3.1	383	631647,33	97253,42
3.1	384	631647,31	97253,34

Условный номер	Номер точки	Координаты	
		X	Y
3.1	385	631638,30	97254,21
3.1	386	631638,29	97254,21
3.1	387	631640,01	97274,36
3.1	388	631640,68	97281,49
3.1	389	631642,91	97299,80
3.1	390	631645,73	97318,08
3.1	391	631649,13	97336,23
3.1	392	631653,10	97354,23
3.1	393	631660,67	97393,18
3.1	394	631664,31	97412,17
3.1	395	631667,44	97429,66
3.1	396	631670,32	97448,32
3.1	397	631672,91	97469,10
3.1	398	631673,72	97478,61
3.1	399	631673,77	97479,39
3.1	400	631674,12	97485,41
3.1	401	631674,45	97491,20
3.1	402	631675,46	97491,12
3.1	403	631675,97	97497,27
3.1	404	631675,98	97497,27
3.1	405	631696,13	97495,52
3.1	406	631702,01	97562,37
3.1	407	631702,02	97562,42
3.1	408	631704,72	97593,08
3.1	409	631705,11	97599,95
3.1	410	631692,22	97603,74
3.1	411	631683,79	97604,33
3.1	412	631686,53	97641,98
3.1	413	631699,77	97640,65
3.1	414	631715,24	97642,50
3.1	415	631720,54	97695,19
3.1	416	631745,30	97692,70
3.1	417	631749,26	97741,28
3.1	418	631710,57	97745,28
3.1	419	631696,67	97746,70
3.1	420	631696,67	97746,73
3.1	421	631696,67	97746,76
3.1	422	631696,67	97746,78
3.1	423	631696,17	97757,38
3.1	424	631696,17	97757,40
3.1	425	631696,17	97757,43
3.1	426	631696,17	97757,45
3.1	427	631696,86	97764,71
3.1	428	631696,87	97764,77

Условный номер	Номер точки	Координаты	
		Х	У
3.1	429	631697,20	97768,23
3.1	430	631697,29	97769,22
3.1	431	631700,60	97803,95
3.1	432	631700,60	97804,01
3.1	433	631700,61	97875,58
3.1	434	631700,61	97875,64
3.1	435	631700,61	97875,69
3.1	436	631700,85	97884,88
3.1	437	631701,36	97904,54
3.1	438	631701,36	97904,59
3.1	439	631702,68	97933,52
3.1	440	631704,57	97962,41
3.1	441	631707,42	98000,32
3.1	442	631708,01	98008,26
3.1	443	631709,30	98025,27
3.1	444	631710,37	98039,41
3.1	445	631720,76	98038,64
3.1	446	631720,76	98038,69
3.1	447	631722,36	98038,57
3.1	448	631722,46	98038,56
3.1	449	631727,25	98100,39
3.1	450	631727,25	98100,44
3.1	451	631722,21	98100,84
3.1	452	631725,29	98141,99
3.1	453	631725,29	98142,05
3.1	454	631718,13	98142,56
3.1	455	631723,98	98220,47
3.1	456	631725,74	98241,39
3.1	457	631727,87	98262,26
3.1	458	631733,26	98310,77
3.1	459	631735,93	98334,71
3.1	460	631755,09	98507,11
3.1	461	631757,75	98530,96
3.1	462	631762,51	98573,80
3.1	463	631764,68	98595,02
3.1	464	631766,49	98616,27
3.1	465	631767,92	98637,56
3.1	466	631770,53	98682,23
3.1	467	631771,93	98703,11
3.1	468	631772,02	98704,09
3.1	469	631772,02	98704,13
3.1	470	631772,02	98704,15
3.1	471	631772,18	98705,96
3.1	472	631774,37	98730,74

Условный номер	Номер точки	Координаты	
		Х	У
3.1	473	631777,88	98764,28
3.1	474	631781,01	98763,95
3.1	475	631782,24	98775,64
3.1	476	631783,04	98775,67
3.1	477	631785,86	98775,71
3.1	478	631788,43	98775,74
3.1	479	631799,96	98774,74
3.1	480	631799,96	98774,80
3.1	481	631799,91	98776,17
3.1	482	631799,60	98785,43
3.1	483	631798,73	98811,79
3.1	484	631797,70	98842,64
3.1	485	631797,49	98849,02
3.1	486	631797,49	98849,06
3.1	487	631797,46	98850,00
3.1	488	631797,46	98850,05
3.1	489	631797,45	98850,10
3.1	490	631796,97	98864,74
3.1	491	631792,30	98865,23
3.1	492	631792,30	98865,28
3.1	493	631793,09	98876,37
3.1	494	631793,10	98876,54
3.1	495	631808,68	99028,26
3.1	496	631808,68	99028,32
3.1	497	631805,65	99028,64
3.1	498	631805,64	99028,64
3.1	499	631811,25	99082,01
3.1	500	631811,59	99085,29
3.1	501	631815,77	99125,13
3.1	502	631815,89	99126,25
3.1	503	631815,90	99126,30
3.1	504	631815,99	99127,24
3.1	505	631816,74	99134,30
3.1	506	631817,44	99141,02
3.1	507	631819,60	99158,73
3.1	508	631822,65	99177,03
3.1	509	631826,52	99195,18
3.1	510	631831,19	99213,07
3.1	511	631836,66	99230,74
3.1	512	631842,96	99248,27
3.1	513	631849,81	99264,96
3.1	514	631857,38	99281,33
3.1	515	631865,67	99297,36
3.1	516	631874,65	99313,01

Условный номер	Номер точки	Координаты	
		X	Y
3.1	517	631884,31	99328,25
3.1	518	631894,62	99343,05
3.1	519	631905,57	99357,39
3.1	520	631917,14	99371,24
3.1	521	631929,31	99384,56
3.1	522	631933,86	99389,14
3.1	523	631942,04	99397,34
3.1	524	631955,33	99409,55
3.1	525	631958,61	99412,31
3.1	526	631969,13	99421,17
3.1	527	631975,98	99426,44
3.1	528	631983,43	99432,17
3.1	529	631998,20	99442,53
3.1	530	632004,29	99446,41
3.1	531	632013,41	99452,24
3.1	532	632029,03	99461,27
3.1	533	632045,03	99469,61
3.1	534	632061,38	99477,24
3.1	535	632078,05	99484,15
3.1	536	632095,00	99490,32
3.1	537	632112,21	99495,74
3.1	538	632129,64	99500,41
3.1	539	632147,26	99504,31
3.1	540	632162,60	99507,00
3.1	541	632165,03	99507,43
3.1	542	632182,92	99509,77
3.1	543	632186,74	99510,10
3.1	544	632200,89	99511,33
3.1	545	632218,92	99512,09
3.1	546	632485,67	99517,60
3.1	547	632504,70	99518,28
3.1	548	632523,71	99519,53
3.1	549	632529,32	99520,07
3.1	550	632539,79	99521,03
3.1	551	632541,00	99513,46
3.1	552	632553,13	99515,28
3.1	553	632557,72	99489,79
3.1	554	632558,50	99485,49
3.1	555	632585,56	99489,75
3.1	556	632621,52	99495,42
3.1	557	632617,20	99534,20
3.1	558	632617,19	99534,25
3.1	559	632628,16	99536,80
3.1	560	632659,24	99544,64

Условный номер	Номер точки	Координаты	
		X	Y
3.1	561	632676,54	99549,01
3.1	562	632736,18	99564,06
3.1	563	632848,04	99592,29
3.1	564	632888,36	99602,47
3.1	565	632908,86	99607,25
3.1	566	632929,51	99611,27
3.1	567	632950,29	99614,54
3.1	568	632971,18	99617,05
3.1	569	632992,15	99618,80
3.1	570	633013,17	99619,78
3.1	571	633038,74	99620,50
3.1	572	633054,13	99620,94
3.1	573	633170,56	99624,25
3.1	574	633240,50	99626,24
3.1	575	633259,54	99627,13
3.1	576	633278,54	99628,72
3.1	577	633297,47	99630,99
3.1	578	633316,31	99633,95
3.1	579	633335,02	99637,60
3.1	580	633353,59	99641,93
3.1	581	633371,99	99646,93
3.1	582	633390,20	99652,60
3.1	583	633408,18	99658,93
3.1	584	633425,93	99665,91
3.1	585	633443,40	99673,53
3.1	586	633670,75	99777,60
3.1	587	633730,61	99804,99
3.1	588	633730,62	99805,00
3.1	589	633768,59	99822,37
3.1	590	633768,90	99822,51
3.1	591	633768,91	99822,52
3.1	592	633770,09	99819,70
3.1	593	633771,70	99815,31
3.1	594	633771,93	99813,91
3.1	595	633771,93	99813,89
3.1	596	633773,24	99805,57
3.1	597	633773,36	99804,34
3.1	598	633842,23	99814,67
3.1	599	633844,01	99856,43
3.1	600	633856,02	99861,51
3.1	601	633870,93	99866,97
3.1	602	633886,02	99871,94
3.1	603	633901,26	99876,40
3.1	604	633916,64	99880,35

Условный номер	Номер точки	Координаты	
		X	Y
3.1	605	634180,03	99943,38
3.1	606	634228,89	99956,67
3.1	607	634276,85	99972,94
3.1	608	634323,71	99992,13
3.1	609	634369,30	100014,17
3.1	610	634413,45	100038,97
3.1	611	634455,99	100066,44
3.1	612	634496,77	100096,47
3.1	613	634530,95	100125,06
3.1	614	634530,97	100125,02
3.1	615	634534,74	100128,17
3.1	616	634534,93	100128,34
3.1	617	634535,61	100128,91
3.1	618	634570,90	100162,22
3.1	619	634594,82	100187,30
3.1	620	634594,86	100187,35
3.1	621	634598,93	100191,61
3.1	622	634677,59	100278,61
3.1	623	634772,40	100384,26
3.1	624	634772,40	100384,32
3.1	625	634852,17	100465,69
3.1	626	634852,74	100466,33
3.1	627	634856,18	100463,14
3.1	628	634864,03	100471,48
3.1	629	634871,30	100464,98
3.1	630	634872,07	100464,29
3.1	631	634875,32	100467,87
3.1	632	634905,00	100500,57
3.1	633	634910,70	100506,85
3.1	634	634911,73	100508,06
3.1	635	634920,60	100518,50
3.1	636	634921,51	100519,57
3.1	637	634924,71	100524,06
3.1	638	635001,17	100631,14
3.1	639	635019,55	100656,89
3.1	640	635032,08	100674,45
3.1	641	635082,02	100730,23
3.1	642	635082,05	100730,21
3.1	643	635083,03	100729,55
3.1	644	635124,50	100777,24
3.1	645	635124,57	100777,33
3.1	646	635091,52	100810,66
3.1	647	635082,80	100819,45
3.1	648	635082,76	100819,41

Условный номер	Номер точки	Координаты	
		X	Y
3.1	649	635067,53	100802,38
3.1	650	635038,26	100769,65
3.1	651	635038,23	100769,61
3.1	652	635040,47	100767,61
3.1	653	635040,50	100767,58
3.1	654	634990,50	100711,66
3.1	655	634861,31	100595,94
3.1	656	634861,06	100595,72
3.1	657	634800,34	100528,50
3.1	658	634800,32	100528,47
3.1	659	634800,34	100528,45
3.1	660	634809,04	100520,68
3.1	661	634782,69	100492,90
3.1	662	634787,41	100488,57
3.1	663	634773,08	100472,55
3.1	664	634773,02	100472,48
3.1	665	634762,77	100460,96
3.1	666	634666,84	100353,73
3.1	667	634584,97	100262,20
3.1	668	634540,10	100212,69
3.1	669	634520,63	100193,27
3.1	670	634499,62	100172,43
3.1	671	634499,60	100172,41
3.1	672	634477,63	100153,89
3.1	673	634446,67	100130,26
3.1	674	634412,37	100106,79
3.1	675	634412,36	100106,78
3.1	676	634381,44	100087,83
3.1	677	634348,45	100069,72
3.1	678	634313,42	100052,68
3.1	679	634313,40	100052,67
3.1	680	634276,88	100037,14
3.1	681	634240,64	100023,85
3.1	682	634204,86	100012,69
3.1	683	634204,84	100012,68
3.1	684	634171,79	100004,02
3.1	685	634121,23	99991,92
3.1	686	633901,05	99939,24
3.1	687	633881,35	99934,12
3.1	688	633861,87	99928,24
3.1	689	633842,63	99921,60
3.1	690	633839,95	99920,56
3.1	691	633823,66	99914,22
3.1	692	633804,99	99906,11

Условный номер	Номер точки	Координаты	
		X	Y
3.1	693	633757,06	99884,16
3.1	694	633638,26	99829,75
3.1	695	633638,23	99829,73
3.1	696	633420,80	99730,16
3.1	697	633403,25	99722,54
3.1	698	633385,41	99715,64
3.1	699	633367,31	99709,45
3.1	700	633348,98	99704,00
3.1	701	633330,44	99699,29
3.1	702	633311,72	99695,32
3.1	703	633292,87	99692,11
3.1	704	633273,90	99689,65
3.1	705	633254,84	99687,96
3.1	706	633235,74	99687,03
3.1	707	633019,02	99680,87
3.1	708	632999,56	99680,01
3.1	709	632980,14	99678,55
3.1	710	632960,78	99676,48
3.1	711	632941,49	99673,80
3.1	712	632922,29	99670,53
3.1	713	632903,21	99666,65
3.1	714	632884,26	99662,18
3.1	715	632613,75	99593,91
3.1	716	632610,72	99593,19
3.1	717	632610,72	99593,24
3.1	718	632610,12	99598,66
3.1	719	632605,92	99636,95
3.1	720	632511,50	99624,35
3.1	721	632522,46	99591,62
3.1	722	632522,44	99584,22
3.1	723	632522,43	99584,17
3.1	724	632522,41	99578,66
3.1	725	632522,41	99578,61
3.1	726	632516,88	99578,07
3.1	727	632500,68	99577,05
3.1	728	632484,46	99576,49
3.1	729	632217,70	99570,98
3.1	730	632198,81	99570,21
3.1	731	632179,96	99568,68
3.1	732	632161,19	99566,40
3.1	733	632142,52	99563,36
3.1	734	632123,99	99559,58
3.1	735	632105,63	99555,06
3.1	736	632087,47	99549,80

Условный номер	Номер точки	Координаты	
		X	Y
3.1	737	632069,53	99543,82
3.1	738	632051,84	99537,12
3.1	739	632034,44	99529,72
3.1	740	632017,35	99521,63
3.1	741	632000,60	99512,85
3.1	742	631984,21	99503,41
3.1	743	631968,22	99493,32
3.1	744	631952,64	99482,60
3.1	745	631937,51	99471,26
3.1	746	631922,85	99459,32
3.1	747	631908,67	99446,80
3.1	748	631895,01	99433,72
3.1	749	631881,89	99420,11
3.1	750	631869,32	99405,98
3.1	751	631857,33	99391,35
3.1	752	631845,94	99376,26
3.1	753	631835,16	99360,72
3.1	754	631825,02	99344,76
3.1	755	631815,52	99328,41
3.1	756	631806,69	99311,69
3.1	757	631798,54	99294,63
3.1	758	631791,08	99277,25
3.1	759	631784,50	99260,05
3.1	760	631778,09	99241,07
3.1	761	631772,68	99222,49
3.1	762	631768,04	99203,68
3.1	763	631764,16	99184,67
3.1	764	631761,07	99165,47
3.1	765	631759,10	99149,36
3.1	766	631751,26	99074,72
3.1	767	631750,36	99066,18
3.1	768	631750,36	99066,13
3.1	769	631750,23	99064,87
3.1	770	631748,47	99046,90
3.1	771	631748,33	99046,89
3.1	772	631735,69	99047,86
3.1	773	631725,42	98958,43
3.1	774	631717,45	98959,18
3.1	775	631717,44	98959,18
3.1	776	631717,25	98956,51
3.1	777	631724,19	98947,73
3.1	778	631720,64	98915,29
3.1	779	631728,74	98914,61
3.1	780	631728,76	98914,61

Условный номер	Номер точки	Координаты	
		X	Y
3.1	781	631728,51	98911,10
3.1	782	631726,96	98889,73
3.1	783	631726,92	98889,17
3.1	784	631726,92	98889,16
3.1	785	631726,92	98889,11
3.1	786	631725,62	98871,11
3.1	787	631685,56	98874,21
3.1	788	631685,54	98874,01
3.1	789	631679,51	98815,49
3.1	790	631679,50	98815,44
3.1	791	631710,44	98812,67
3.1	792	631710,43	98812,62
3.1	793	631708,55	98790,51
3.1	794	631708,55	98790,46
3.1	795	631718,18	98789,64
3.1	796	631718,18	98789,59
3.1	797	631716,50	98770,33
3.1	798	631719,27	98770,11
3.1	799	631719,27	98770,05
3.1	800	631719,26	98769,94
3.1	801	631719,25	98769,89
3.1	802	631716,29	98741,72
3.1	803	631714,68	98725,33
3.1	804	631713,28	98708,82
3.1	805	631712,18	98693,44
3.1	806	631707,76	98625,48
3.1	807	631705,70	98598,66
3.1	808	631703,04	98571,89
3.1	809	631669,31	98268,54
3.1	810	631667,09	98246,85
3.1	811	631665,26	98225,12
3.1	812	631661,88	98180,17
3.1	813	631661,87	98180,11
3.1	814	631659,38	98147,01
3.1	815	631657,37	98147,16
3.1	816	631652,21	98147,55
3.1	817	631644,45	98044,36
3.1	818	631651,63	98043,85
3.1	819	631651,63	98043,79
3.1	820	631646,17	97971,18
3.1	821	631644,73	97944,23
3.1	822	631644,73	97944,18
3.1	823	631644,42	97921,33
3.1	824	631644,42	97921,28

Условный номер	Номер точки	Координаты	
		X	Y
3.1	825	631644,42	97921,23
3.1	826	631644,69	97903,44
3.1	827	631644,69	97903,43
3.1	828	631644,69	97903,38
3.1	829	631640,72	97815,47
3.1	830	631640,72	97815,42
3.1	831	631640,45	97805,44
3.1	832	631640,04	97790,01
3.1	833	631640,04	97789,96
3.1	834	631640,04	97789,91
3.1	835	631639,89	97784,47
3.1	836	631639,13	97766,77
3.1	837	631639,13	97766,76
3.1	838	631637,52	97739,43
3.1	839	631635,42	97712,14
3.1	840	631633,87	97694,21
3.1	841	631618,12	97695,49
3.1	842	631617,61	97689,70
3.1	843	631615,64	97666,92
3.1	844	631615,57	97666,07
3.1	845	631611,35	97617,44
3.1	846	631611,35	97617,39
3.1	847	631611,59	97617,37
3.1	848	631624,16	97616,28
3.1	849	631624,16	97616,23
3.1	850	631615,71	97518,60
3.1	851	631615,72	97518,59
3.1	852	631617,86	97509,25
3.1	853	631617,86	97509,21
3.1	854	631616,32	97491,80
3.1	855	631614,40	97474,38
3.1	856	631612,09	97457,01
3.1	857	631611,38	97452,47
3.1	858	631611,37	97452,42
3.1	859	631609,40	97439,74
3.1	860	631606,33	97422,53
3.1	861	631595,61	97367,07
3.1	862	631591,32	97347,67
3.1	863	631587,66	97328,18
3.1	864	631584,61	97308,48
3.1	865	631584,05	97303,87
3.1	866	631584,00	97303,44
3.1	867	631582,19	97288,65
3.1	868	631580,79	97273,69



Условный номер	Номер точки	Координаты	
		Х	У
3.1	869	631579,76	97261,14
3.1	870	631579,76	97261,09
3.1	871	631579,70	97260,29
3.1	872	631578,83	97260,37
3.1	873	631578,81	97260,37
3.1	874	631570,28	97261,08
3.1	875	631566,59	97213,66
3.1	876	631566,59	97213,65
3.1	877	631561,31	97145,63
3.1	878	631560,99	97141,50
3.1	879	631561,00	97141,50
3.1	880	631569,95	97140,79
3.1	881	631560,96	97030,63
3.1	882	631559,05	97011,90
3.1	883	631556,41	96993,25
3.1	884	631553,04	96974,73
3.1	885	631548,94	96956,35
3.1	886	631544,12	96938,15
3.1	887	631538,58	96920,15
3.1	888	631532,33	96902,39
3.1	889	631527,92	96891,25
3.1	890	631517,36	96866,80
3.1	891	631506,36	96844,73
3.1	892	631411,72	96662,93
3.1	893	631385,91	96613,61
3.1	894	631385,89	96613,57
3.1	895	631348,97	96543,02
3.1	896	631331,92	96543,74
3.1	897	631299,21	96546,19
3.1	898	631294,85	96494,41
3.1	899	631294,85	96494,40
3.1	900	631294,85	96494,35
3.1	901	631293,89	96482,05
3.1	902	631293,89	96481,99
3.1	903	631312,66	96480,79
3.1	904	631251,90	96398,26
3.1	905	631251,89	96398,24
3.1	906	631241,78	96405,67
3.1	907	631224,99	96382,43
3.1	908	631224,38	96382,14
3.1	909	631178,57	96362,24
3.1	910	631178,59	96362,19
3.1	911	631178,57	96362,18
3.1	912	631178,59	96362,14

Условный номер	Номер точки	Координаты	
		Х	У
3.1	913	631190,14	96335,59
3.1	914	631190,15	96335,56
3.1	915	631177,29	96317,53
3.1	916	631116,28	96292,38
3.1	917	631098,58	96284,65
3.1	918	631098,57	96284,64
3.1	919	631098,58	96284,59
3.1	920	631124,58	96220,74
3.1	921	631124,59	96220,71
3.1	922	631124,58	96220,69
3.1	923	631117,21	96207,96
3.1	924	631117,19	96207,94
3.1	925	631109,75	96195,09
3.1	926	631108,37	96192,71
3.1	927	631099,66	96178,42
3.1	928	631091,46	96163,84
3.1	929	631083,78	96148,97
3.1	930	631076,64	96133,84
3.1	931	631070,03	96118,47
3.1	932	631019,53	95994,99
3.1	933	631012,99	95978,04
3.1	934	631012,94	95977,90
3.1	935	631007,31	95961,34
3.1	936	631002,29	95944,43
3.1	937	630997,96	95927,42
3.1	938	630994,30	95910,25
3.1	939	630991,32	95892,98
3.1	940	630989,02	95875,64
3.1	941	630987,40	95858,27
3.1	942	630986,46	95840,90
3.1	943	630986,46	95840,85
3.1	944	630986,20	95823,66
3.1	945	630986,20	95823,60
3.1	946	630986,20	95823,55
3.1	947	630986,60	95806,48
3.1	948	630986,60	95806,43
3.1	949	630987,63	95789,60
3.1	950	630989,04	95774,98
3.1	951	630990,21	95764,84
3.1	952	630993,00	95747,03
3.1	953	630996,51	95729,34
3.1	954	631000,73	95711,80
3.1	955	631003,79	95700,98
3.1	956	630995,72	95698,05

Условный номер	Номер точки	Координаты	
		X	Y
3.1	957	630995,73	95698,00
3.1	958	631002,43	95679,55
3.1	959	631002,41	95679,54
3.1	960	631002,43	95679,50
3.1	961	631004,31	95674,30
3.1	962	630990,33	95663,26
3.1	963	630990,33	95658,59
3.1	964	630997,41	95643,59
3.1	965	631014,89	95643,38
3.1	966	631015,47	95643,56
3.1	967	631016,40	95640,99
3.1	968	631016,42	95640,94
3.1	969	631017,39	95638,26
3.1	970	631025,64	95641,42
3.1	971	631025,67	95641,42
3.1	972	631027,79	95636,60
3.1	973	631028,11	95635,97
3.1	974	631037,45	95617,18
3.1	975	631048,98	95596,59
3.1	976	631049,00	95596,55
3.1	977	631062,75	95574,70
3.1	978	631072,99	95560,16
3.1	979	631083,80	95546,03
3.1	980	631095,17	95532,34
3.1	981	631144,48	95475,29
3.1	982	631144,50	95475,26
3.1	983	631177,23	95437,41
3.1	984	631177,25	95437,38
3.1	985	631261,71	95339,66
3.1	986	631276,36	95322,71
3.1	987	631288,32	95308,31
3.1	988	631288,44	95308,17
3.1	989	631299,51	95293,70
3.1	990	631299,92	95293,16
3.1	991	631310,81	95277,71
3.1	992	631321,07	95261,84
3.1	993	631330,70	95245,58
3.1	994	631339,68	95228,94
3.1	995	631344,54	95219,02
3.1	996	631346,63	95214,73
3.1	997	631354,17	95197,96
3.1	998	631362,15	95178,10
3.1	999	631362,56	95177,09
3.1	1000	631368,79	95159,25

Условный номер	Номер точки	Координаты	
		X	Y
3.1	1001	631374,32	95141,18
3.1	1002	631379,13	95122,90
3.1	1003	631383,20	95104,44
3.1	1004	631391,87	95061,18
3.1	1005	631391,88	95061,13
3.1	1006	631395,91	95040,97
3.1	1007	631395,92	95040,92
3.1	1008	631408,20	94979,58
3.1	1009	631412,49	94960,07
3.1	1010	631417,50	94940,74
3.1	1011	631423,22	94921,60
3.1	1012	631429,81	94902,25
3.1	1013	631429,83	94902,20
3.1	1014	631436,22	94885,47
3.1	1015	631437,78	94881,79
3.1	1016	631444,58	94865,65
3.1	1017	631453,07	94847,57
3.1	1018	631462,22	94829,82
3.1	1019	631464,18	94826,34
3.1	1020	631469,58	94816,77
3.1	1021	631482,36	94795,59
3.1	1022	631491,99	94781,11
3.1	1023	631492,00	94781,10
3.1	1024	631501,41	94767,86
3.1	1025	631501,45	94767,81
3.1	1026	631515,49	94749,40
3.1	1027	631528,29	94733,98
3.1	1028	631541,64	94719,06
3.1	1029	631555,55	94704,65
3.1	1030	631569,98	94690,76
3.1	1031	631587,16	94675,44
3.1	1032	631598,27	94666,34
3.1	1033	631602,61	94662,79
3.1	1034	631618,52	94650,71
3.1	1035	631634,87	94639,24
3.1	1036	631809,73	94521,31
3.1	1037	631820,25	94514,92
3.1	1038	631826,92	94510,86
3.1	1039	631836,22	94505,37
3.1	1040	631848,95	94498,13
3.1	1041	631858,16	94493,02
3.1	1042	631871,15	94486,14
3.1	1043	631871,62	94485,89
3.1	1044	631880,42	94481,31

Условный номер	Номер точки	Координаты	
		X	Y
3.1	1045	631902,97	94470,24
3.1	1046	631925,81	94459,82
3.1	1047	631932,11	94456,64
3.1	1048	631932,13	94456,63
3.1	1049	631932,11	94456,59
3.1	1050	631925,06	94435,46
3.1	1051	631925,05	94435,42
3.1	1052	631925,06	94435,40
3.1	1053	631937,09	94418,74
3.1	1054	632089,78	94410,51
3.1	1055	632089,79	94410,46
3.1	1056	632091,26	94398,35
3.1	1057	632091,49	94378,93
3.1	1058	632091,49	94378,88
3.1	1059	632091,60	94369,98
3.1	1060	632091,60	94369,92
3.1	1061	632098,05	94369,61
3.1	1062	632129,66	94368,06
3.1	1063	632141,47	94367,49
3.1	1064	632156,12	94366,78
3.1	1065	632159,49	94366,61
3.1	1066	632159,72	94366,60
3.1	1067	632159,72	94366,65
3.1	1068	632160,89	94389,19
3.1	1069	632161,49	94401,37
3.1	1070	632179,10	94393,69
3.1	1071	632194,40	94386,29
3.1	1072	632194,42	94386,34
3.1	1073	632196,38	94385,38
3.1	1074	632213,32	94376,33
3.1	1075	632229,87	94366,59
3.1	1076	632246,02	94356,20
3.1	1077	632261,74	94345,17
3.1	1078	632277,00	94333,52
3.1	1079	632291,78	94321,25
3.1	1080	632306,05	94308,41
3.1	1081	632319,80	94295,00
3.1	1082	632332,99	94281,05
3.1	1083	632345,61	94266,58
3.1	1084	632391,48	94211,79
3.1	1085	632404,09	94197,21
3.1	1086	632417,13	94183,02
3.1	1087	632430,61	94169,24
3.1	1088	632444,51	94155,89

Условный номер	Номер точки	Координаты	
		X	Y
3.1	1089	632662,87	93952,49
3.1	1090	632680,03	93936,96
3.1	1091	632697,61	93921,91
3.1	1092	632715,61	93907,37
3.1	1093	632734,01	93893,33
3.1	1094	632752,80	93879,82
3.1	1095	632956,39	93737,73
3.1	1096	632969,10	93728,51
3.1	1097	632981,47	93718,82
3.1	1098	632993,47	93708,69
3.1	1099	633005,09	93698,12
3.1	1100	633016,31	93687,13
3.1	1101	633017,57	93685,80
3.1	1102	633017,55	93685,77
3.1	1103	633017,57	93685,75
3.1	1104	633027,10	93675,71
3.1	1105	633023,24	93671,50
3.1	1106	633018,84	93666,70
3.1	1107	633018,86	93666,68
3.1	1108	633031,52	93653,84
3.1	1109	633050,44	93635,81
3.1	1110	633055,02	93631,44
3.1	1111	633065,42	93621,34
3.1	1112	633079,52	93604,68
3.1	1113	633111,94	93549,84
3.1	1114	633120,91	93535,33
3.1	1115	633130,43	93521,17
3.1	1116	633139,32	93508,98
3.1	1117	633139,48	93508,77
3.1	1118	633152,83	93491,79
3.1	1119	633164,46	93478,36
3.1	1120	633176,62	93465,40
3.1	1121	633189,27	93452,95
3.1	1122	633189,29	93452,93
3.1	1123	633189,30	93452,92
3.1	1124	633202,44	93440,99
3.1	1125	633373,67	93291,58
3.1	1126	633465,09	93206,31
3.1	1127	633494,77	93179,46
3.1	1128	633494,80	93179,43
3.1	1129	633519,52	93157,05
3.1	1130	633566,13	93114,87
3.1	1131	633611,13	93073,42
3.1	1132	633630,16	93057,47

Условный номер	Номер точки	Координаты	
		Х	У
3.1	1133	633663,75	93029,28
3.1	1134	633705,80	92994,06
3.1	1135	633810,46	92960,86

Условный номер	Номер точки	Координаты	
		Х	У
3.1	1136	633810,59	92960,83
3.1	1	633903,07	92937,78

## 2.6. Предельные параметры разрешенного строительства, реконструкции объектов капитального строительства, входящих в состав Объекта в границах зон их планируемого размещения

Градостроительный регламент не распространяется на земельные участки:

в границах территорий памятников и ансамблей, включенных в единый государственный реестр объектов культурного наследия (памятников истории и культуры) народов Российской Федерации, а также в границах территорий памятников или ансамблей, которые являются выявленными объектами культурного наследия и решения о режиме содержания, параметрах реставрации, консервации, воссоздания, ремонта и приспособлении которых принимаются в порядке, установленном законодательством Российской Федерации об охране объектов культурного наследия;

в границах территорий общего пользования;

предназначенные для размещения линейных объектов и (или) занятые линейными объектами;

предоставленные для добычи полезных ископаемых.

Предельные параметры разрешенного строительства рекомендуется принимать с учетом сложившейся застройки района реконструкции, градостроительной ценности, природно-климатических условий, существующей архитектурно-планировочной застройке и т.д. Градостроительная ценность обуславливает градоформирующее значение объектов исторической среды в процессе ее восприятия с наиболее оптимальных точек, маршрутов, визуальных бассейнов.

Предельные параметры разрешенного строительства, реконструкции объектов капитального строительства, входящих в состав линейных объектов в границах зон их планируемого размещения:

предельные параметры разрешенного строительства (линии регулирования застройки (отступа от красных линий)), согласно правилам землепользования и застройки городского округа город Красноярск, для зоны железнодорожного транспорта (Т-1) не установлены и определяются в соответствии с техническими регламентами.

2.7. Информация о необходимости осуществления мероприятий по защите сохраняемых объектов капитального строительства (здание, строение, сооружение, объекты, строительство которых не завершено), существующих и строящихся на момент подготовки проекта планировки территории, а также объектов капитального строительства, планируемых к строительству в соответствии с ранее утвержденной документацией по планировке территории, от возможного негативного воздействия в связи с размещением Объекта

В процессе проведения хозяйственной деятельности должен осуществляться производственный экологический контроль (далее – ПЭК) в соответствии с действующим законодательством.

Согласно «Правил установления охранных зон объектов электросетевого хозяйства и особых условий использования земельных участков, расположенных в границах таких зон», утвержденных постановлением Правительства Российской Федерации от 24 февраля 2009 года № 160 «О порядке установления охранных зон объектов электросетевого хозяйства и особых условий использования земельных участков, расположенных в границах таких зон» от объектов электросетевого хозяйства устанавливаются охранные зоны. В охранных зонах запрещается осуществлять любые действия, которые могут нарушить безопасную работу объектов электросетевого хозяйства, в том числе привести к их повреждению или уничтожению, и (или) повлечь причинение вреда жизни, здоровью граждан и имуществу физических или юридических лиц, а также повлечь нанесение экологического ущерба и возникновение пожаров.

Согласно «Правил охраны линий и сооружений связи Российской Федерации», утвержденных постановлением Правительства Российской Федерации от 09.06.1995 № 578, в пределах охранных зон без письменного согласия и присутствия представителей предприятий, эксплуатирующих линии связи и линии радиодиффузии, юридическим и физическим лицам запрещается:

осуществлять всякого рода строительные, монтажные и взрывные работы, планировку грунта землеройными механизмами (за исключением зон песчаных барханов) и земляные работы (за исключением вспашки на глубину не более 0,3 метра);

производить геолого-съёмочные, поисковые, геодезические и другие изыскательские работы, которые связаны с бурением скважин, шурфованием, взятием проб грунта, осуществлением взрывных работ;

производить посадку деревьев, располагать полевые станы, содержать скот, складировать материалы корма и удобрения, жечь костры, устраивать стрельбища;

устраивать проезды и стоянки автотранспорта, тракторов и механизмов, провозить негабаритные грузы под проводами воздушных линий связи и линий радиодиффузии, строить каналы (арыки), устраивать заграждения и другие препятствия;

устраивать причалы для стоянки судов, барж и плавучих кранов,

производить погрузочно-разгрузочные, подводно-технические, дноуглубительные и землечерпательные работы, выделять рыбопромысловые участки, производить добычу рыбы, других водных животных, а также водных растений придонными орудиями лова, устраивать водопои, производить колку и заготовку льда. Судам и другим плавучим средствам запрещается бросать якоря, проходить с отданными якорями, цепями, лотами, волокушами и тралями;

производить строительство и реконструкцию линий электропередач, радиостанций и других объектов, излучающих электромагнитную энергию и оказывающих опасное воздействие на линии связи и линии радиодифракции;

производить защиту подземных коммуникаций от коррозии без учета проходящих подземных кабельных линий связи.

Охранная зона Объекта составляет 115 м от оси, от границ проекта планировки 87 м. Техническая зона Объекта совпадает с границами проектирования.

## 2.8. Мероприятия по сохранению объектов культурного наследия от возможного негативного воздействия в связи с размещением Объекта

Согласно письму Службы по государственной охране объектов культурного наследия Красноярского края от 31.10.2019 № 102-6451 проектирование осуществляется в границах зон охраны объектов культурного наследия.

Меры по обеспечению сохранности объектов культурного наследия, включенных в реестр выявленных объектов культурного наследия, объектов, обладающих признаками объекта культурного наследия, принимаются при проведении изыскательских, проектных, земляных, строительных, мелиоративных, хозяйственных работ согласно статье 36 Федерального закона от 25.06.2002 № 73-ФЗ «Об объектах культурного наследия (памятниках истории и культуры) народов Российской Федерации».

На стадии разработки проектной документации прорабатывается раздел по сохранению объектов археологического наследия.

## 2.9. Информация о необходимости осуществления мероприятий по охране окружающей среды

Для предотвращения и снижения неблагоприятных последствий на состояние компонентов природной среды, а также сохранения экологической ситуации на территории проведения работ необходимо реализовать комплекс инженерно-технических, технологических и организационных мероприятий, которые помогут свести до минимума отрицательные воздействия на окружающую природную среду. Достигается это при помощи:

соблюдения технологии производственного процесса;  
соблюдения норм и правил природоохранного законодательства;  
проведения эколого-аналитического контроля за состоянием окружающей среды.

Экологическая эффективность мероприятий предотвращения загрязнения водной среды достигается системой мер, включающей: обязательное соблюдение границ территории, отведенной под строительство; запрет мойки машин и механизмов; эксплуатация машин и механизмов в исправном состоянии, исключение разливов горюче-смазочных материалов; складирование грунта, извлеченного на переходе через водоток, за пределами прибрежной защитной полосы в незатопляемой зоне, что исключит его смыв в водный объект; оснащение участка работ инвентарными контейнерами для бытовых и строительных отходов для защиты водоема от засорения в процессе строительно-монтажных работ; проведение комплекса планировочных, рекультивационных мероприятий после окончания строительно-монтажных работ; проведение мониторинговых работ на месторождении периодический контроль за состоянием компонентов окружающей среды в соответствии с программой производственного экологического контроля.

При соблюдении проектных решений и вышеперечисленных мероприятий воздействие на водные объекты будет минимальным.

Образование, накопление, хранение, сбор и транспортировка отходов являются неотъемлемой частью технологических процессов, в ходе которых они образуются. В период работ необходимо предусмотреть меры по исключению захламления территории производства работ образующимися отходами.

Разработка комплекса мероприятий по уменьшению, смягчению, предотвращению негативных воздействий и восстановлению нарушенных экосистем является неотъемлемой частью проектных решений. Все операции должны осуществляться с соблюдением экологических требований, правил охраны труда и пожарной безопасности с целью исключения аварийных ситуаций, возгораний, причинения вреда окружающей среде здоровью людей. Строгое выполнение мероприятий по охране окружающей среды в период строительства и эксплуатации Объекта позволит минимизировать и, по возможности, устранить потенциальные воздействия на компоненты окружающей природной среды.

Согласно данным из Единого государственного реестра недвижимости, проектируемый Объект расположен в зонах с особыми условиями использования территории:

2 и 3 пояс зоны санитарной охраны поверхностного водозабора на р. Енисей филиала «Красноярская ТЭЦ-2» АО «Енисейская ТГК (ТГК-13)»;  
санитарно-защитной зоне АО «Ионесси», АО НПП «Радиосвязь», ООО «Ланит», ОАО ЦКБ «Геофизика», троллейбусное депо МП г. Красноярск «Горэлектротранс»;

водоохранной зоне и прибрежной защитной полосе р. Кача, зоне затопления, подтопления р. Кача.

приаэродромной территории (третью и пятую подзоны) международного аэропорта Красноярск имени Дмитрия Хворостовского.

охранной зоне пунктов государственной геодезической сети.

санитарном разрыве от железнодорожного транспорта.

При пересечении границ различных зон с особыми условиями использования территорий действуют все ограничения использования земельных участков, установленные для каждой из таких зон.

2.10. Информация о необходимости осуществления мероприятий по защите территории от чрезвычайных ситуаций природного и техногенного характера, в том числе по обеспечению пожарной безопасности и гражданской обороне.

Характер эксплуатации Объекта не предполагает хранение, использование, переработку, транспортировку или уничтожение взрывопожароопасных, аварийно-химически опасных веществ, биологических и радиоактивных веществ и материалов.

Объект в соответствии со ст. 48.1 Градостроительного кодекса Российской Федерации относится к особо опасным и техническим сложным объектам.

Объект находится в зонах возможных разрушений при воздействии обычных средств поражения; возможного химического заражения; маскировки.

Население, попадающее в зону возможного химически опасного заражения, подлежит обеспечению средствами индивидуальной защиты.

На Объекте источниками чрезвычайных ситуаций являются:

аварии на сетях энерго-, тепло-, водоснабжения;

аварии на химически опасных объектах, расположенных на территории г. Красноярска;

аварии на взрывопожароопасных объектах, расположенных на территории г. Красноярска, вблизи объекта градостроительной деятельности;

пожары.

### 2.10.1. Мероприятия по гражданской обороне

По данным Главного управления МЧС России по Красноярскому краю территория Объекта входит в состав территории, отнесённой к группе по гражданской обороне: г. Красноярск, следовательно, Объект располагается в зоне возможных разрушений при воздействии обычных средств поражения.

Перечень и характеристика основных факторов риска возникновения и возможных последствий воздействия чрезвычайных ситуаций техногенного характера



Объект располагается в зонах опасности от чрезвычайных ситуаций (далее – ЧС) техногенного характера:

возможного разрушения при воздействии обычных средств поражения;  
возможного химического заражения.

Объект находится в зонах воздействия потенциально опасных объектов, при авариях на которых, поражающие факторы могут оказать воздействие на объект строительства:

ОАО «Красноярский завод цветных металлов им. В.Н. Гулидова», г. Красноярск, пер. Транспортный, 1 (хлор - 106,0 тонн, соляная кислота - 329,0 тонн, серная кислота - 152,0 тонны, в том числе соответственно в единичной емкости – 53, 47 и 76 тонн);

ОАО «Красноярский завод синтетического каучука», г. Красноярск, пер. Каучуковый, 6 (нитрил акриловой кислоты - 487,1 тонн, аммиак - 30,0 тонн, в том числе в единичной емкости соответственно – 63,1 и 30 тонн);

автомобильная дорога (транспортировка нефтепродуктов, СУГ – до 30 тонн).

Особое значение, в условиях Красноярского края, имеет угроза катастрофического затопления при разрушении и прорыве плотины гидроузла Красноярской ГЭС.

К опасным метеорологическим явлениям на территории г. Красноярска относятся: сильные (ливневые) и продолжительные дожди, крупный град, сильный (шквалистый) ветер, сильный туман, сильный гололед, сильный снегопад и сильный мороз. Наибольшая вероятность возникновения ЧС приходится на март, июнь и июль.

Сильные (ливневые) и продолжительные дожди могут вызвать затопление территории, подтопление фундаментов и сооружений.

Сильный (шквалистый) ветер. Для г. Красноярска вероятность возникновения ураганов со скоростью 35 м/с составляет 0,02 год<sup>-1</sup>. При этом могут быть разрушения следующего характера: разрушение кровли, большие и глубокие трещины в стенах, разрушение дверных заполнений, появление трещин в стенах.

Сильный туман мешает движению транспорта.

Гололед. г. Красноярск относится ко II району гололедности, толщина стенки гололеда может составить 10 мм. Гололед опасен для линий электропередач, для движения пешеходов и транспорта.

Сильные морозы могут вызвать температурную деформацию ограждающих конструкций, замораживание и разрыв коммуникаций, воздействие на людей.

Сейсмичность. Территория города Красноярска оценивается на трех уровнях степеней сейсмической опасности и предусматривает осуществление антисейсмических мероприятий при строительстве объектов трех категорий, учитывающих ответственность сооружений: массовое строительство (карта А), объекты повышенной ответственности и особо ответственные объекты (карты В и С). Сейсмичность территории Объекта принята 6 баллов.

Природные процессы на проектируемой территории по категории опасности – умеренно опасные, кроме землетрясения, которое относится к опасной категории.

Оповещение населения об опасных природных явлениях и передача информации о чрезвычайных ситуациях природного характера осуществляется через оперативного дежурного территориального органа управления МЧС по системам связи и оповещения, предусмотренным проектом.

#### 2.10.2. Мероприятия по обеспечению пожарной безопасности

Проектируемые остановочные пункты Объекта находятся в радиусе обслуживания следующих подразделений пожарной охраны, располагающихся по адресам:

ОП ул. Шахтеров – 4 ПСЧ 1 ПСО ФПС ГПС, г. Красноярск, ул. Шахтеров, 2в..

ОП ул. Карла Маркса – 1 ПСЧ 1 ПСО ФПС ГПС, г. Красноярск, ул. Ленина, 59.

ОП Площадь Революции – 1 ПСЧ 1 ПСО ФПС ГПС, г. Красноярск, ул. Ленина, 59.

ОП Вокзальная – 1 ПСЧ 1 ПСО ФПС ГПС, г. Красноярск, ул. Ленина, 59.

ОП ул. Копылова – 19 ПСЧ 1 ПСО ФПС ГПС, г. Красноярск, ул. Ленина, 216.

ОП Высотная – 3 ПСЧ 1 ПСО ФПС ГПС, г. Красноярск, ул. Калинина, 90А; 19 ПСЧ 1 ПСО ФПС ГПС, г. Красноярск, ул. Ленина, 216.

Нормативное время прибытия от вышеперечисленных пожарных формирований до объектов проектирования не превышает 10-минутный интервал, что соответствует положению закона о пожарной безопасности.

Эвакуация людей при пожаре осуществляется согласно инструкциям. Принятые проектные решения по обеспечению безопасности людей при возникновении пожара направлены на:

своевременную и беспрепятственную эвакуацию людей;

спасение людей, которые могут подвергнуться воздействию опасных факторов пожара;

защиту людей на путях эвакуации от воздействия опасных факторов пожара. Обеспечение безопасности людей при пожаре

В проекте предусматривается комплекс объемно-планировочных, конструктивных и организационно-технических решений, направленных на обеспечение пожарной безопасности Объекта защиты.

При пожаре подвижного состава в перегонном тоннеле он подлежит выводу на ближайший остановочный пункт для организации эвакуации людей и тушения пожара. Из подземных сооружений обеспечивается безопасная эвакуация людей при пожаре.

Объект оснащается устройствами громкоговорящего оповещения и системой оповещения и управления эвакуацией людей при пожаре.

Мероприятия по обеспечению эвакуации материальных ценностей в безопасные районы проектом не разрабатывались.

### 2.10.3. Мероприятия по защите территории от чрезвычайных ситуаций на Объекте

Перечень и характеристики производств (технологического оборудования) проектируемого объекта, аварии на которых могут привести к возникновению ЧС техногенного характера, как на территории проектируемого Объекта, так и за его пределами

Технологические процессы с использованием опасных веществ на территории проектируемого объекта отсутствуют.

Одновременно с изложенным, проектируемый участок Объекта относится к особо опасному и технически сложному объекту.

На Объекте отсутствуют технологические процессы с использованием опасных веществ. Источником ЧС на территории Объекта могут стать пожар и механическое воздействие на несущие конструкции. Так же, ЧС является перерыв в движении более чем на 30 минут.

Пожар. С целью предупреждения возникновения ЧС на территории Объекта, источником которой может стать пожар проектной документацией предусмотрены мероприятия по обеспечению пожарной безопасности, разработанные с учетом требований закона о требованиях пожарной безопасности, а также, учитывая отсутствие требований к объемно-планировочным и конструктивным решениям для Объекта, на основании технического регламента о требованиях пожарной безопасности разработаны специальные технические условия, отражающие специфику обеспечения его пожарной безопасности и содержащие комплекс необходимых инженерно-технических мероприятий по обеспечению пожарной безопасности, подтвержденных расчетами по оценке пожарного риска.

Результат выполненных расчетов показывают, что пожарный риск для рассматриваемого Объекта не превышает допустимого значения, установленного техническим регламентом о требованиях пожарной безопасности.

На стадии эксплуатации при условии соблюдения требований специальных технических условий, требований по безопасной эксплуатации сооружений проектируемого комплекса, требований противопожарного режима, действующего на территории Российской Федерации, при полном выполнении персоналом Объекта требований нормативных правовых актов и нормативных документов, устанавливающих требования безопасности в отношении Объекта индивидуальный риск ЧС является допустимым.

Обрушение. При разработке конструктивных решений для Объекта приняты проектные решения по недопущению обрушения, в основу которых заложен анализ основных несущих конструкций, проведенный с учетом максимальных эксплуатационных нагрузок, соответствующих

технологическому назначению комплекса. Определены предельные состояния строительных конструкций и основания прочности и устойчивости, характеризующиеся разрушением любого характера, потерей устойчивости формы, потерей устойчивости положения.

Учитывая, что Объект отнесен к особо опасным и технически сложным объектам, при выполнении расчетов, обосновывающих механическую безопасность, были учтены аварийные расчетные ситуации, имеющие малую вероятность возникновения и не большую продолжительность, но значительно влияющие на предельно допустимые параметры состояний конструкций.

При полном выполнении персоналом Объекта требований нормативных правовых актов и нормативных документов, устанавливающих требования безопасности в отношении Объекта, индивидуальный риск ЧС является допустимым.

Электроснабжение. Причинами перерыва в движении поездов более чем на 30 минут, помимо рассмотренных выше пожара и обрушения конструкций, может быть масштабная авария на городских электростанциях.

Для предотвращения возможных ЧС, связанных с авариями на городских подстанциях, ТПП линии скоростного подземно-наземного легкорельсового транспорта имеют 1 категорию надежности по электроснабжению. Потребители 1 категории надёжности электроснабжения - это электроприемники, перерыв электроснабжения которых может повлечь за собой опасность для жизни людей, угрозу для безопасности государства, значительный материальный ущерб, расстройство сложного технологического процесса, нарушение функционирования особо важных элементов коммунального хозяйства, объектов связи и телевидения.

Для потребителей с 1 категорией надежности электроснабжения необходимо осуществить энергоснабжение от двух источников питания. При этом источники питания должны быть независимые.

Террористический акт. В соответствии со статистическими данными (данные сведения приведены на сайте МЧС России в разделе статистика) на объектах линии скоростного подземно-наземного легкорельсового транспорта, а одним из источников ЧС может быть террористический акт. Проведение террористического акта может вызвать последствия, описанные выше: пожар, обрушение конструкций и перерыв в движении поездов. Для предотвращения террористических актов в составе проектной документации (на стадии ПМ) разработаны мероприятия по обеспечению транспортной безопасности.

Мероприятия, предназначенные для защиты Объекта от потенциальных, непосредственных и прямых угроз совершения АНВ, реализуемые при разработке проектной документации для объекта.

Для охраны Объекта от противоправных действий предусматриваются следующие системы безопасности: система охранной сигнализации; система видеонаблюдения; система контроля и управления доступом; система

оповещения и информирования; система связи охраны подразделений правопорядка и безопасности; система станционной радиосвязи с наземными службами города.

Обеспечение транспортной безопасности проектируемого Объекта возлагается на субъект транспортной инфраструктуры.

Мероприятия, предназначенные для защиты Объекта от потенциальных, непосредственных и прямых угроз совершения АНВ, реализуемые после ввода в эксплуатацию объекта.

Для обеспечения транспортной безопасности Объекта (далее – ОТИ):

Назначаются ответственные за обеспечение транспортной безопасности объекта. Разрабатываются, принимаются и исполняются внутренние, организационно-распорядительные документы, направленные на реализацию мер по обеспечению транспортной безопасности.

Посты (пункты) управления обеспечением транспортной безопасности оснащаются необходимыми средствами управления и связи, обеспечивающими взаимодействие как между силами обеспечения транспортной безопасности проектируемых ОТИ, так и с силами обеспечения транспортной безопасности других ОТИ, с которыми имеется технологическое взаимодействие.

На ОТИ, в соответствии с внутренними организационно-распорядительными документами, направленными на реализацию мер по обеспечению транспортной безопасности, организован пропускной и внутри объектовой режимы.

Проектными решениями предусмотрена установка в вестибюлях остановочных пунктов досмотровых средств, позволяющих обнаружить взрывоопасные концентрации, предметы, снаряженные химически опасными, взрывоопасными и радиоактивными веществами. Места установки оборудования определяется службой безопасности.

Мониторинг состояния систем инженерно-технического обеспечения, строительных конструкций зданий (сооружений) проектируемого Объекта, мониторингу технологических процессов, соответствующих функциональному назначению зданий и сооружений, опасных природных процессов и явлений осуществляется системами диспетчерского отображения и телеуправления инженерно-техническим оборудованием автоматизированной системой диспетчерского управления. Также службой эксплуатирующих организаций осуществляется ежедневный визуальный контроль нормативного состояния конструкций Объекта в соответствии с внутренним регламентом.

Мероприятия по защите Объекта и персонала от ЧС техногенного характера, вызванных авариями на рядом расположенных объектах производственного назначения и линейных объектах.

Мероприятия по защите людей, находящихся на территории проектируемого Объекта от ЧС техногенного характера, вызванных авариями на рядом расположенных линейных объектах, включают в себя:

эвакуацию людей из зон ЧС. Эвакуация людей из зон ЧС проводится в случае угрозы возникновения или появления реальной опасности

формирования в этой зоны близ расположенных безопасных районов;  
использование средств индивидуальной защиты органов дыхания и кожных покровов;  
проведение мероприятия медицинской защиты;  
проведение аварийно-спасательных и других неотложных работ в зонах ЧС.

Все вышеуказанные мероприятия проводятся в соответствии с планами по ликвидации ЧС.

Мероприятия по инженерной защите Объекта от чрезвычайных ситуаций природного характера.

Решения по инженерной защите Объекта от ЧС природного характера проектом не разрабатывались. Конструкции проектируемых зданий и сооружений рассчитаны на нагрузки и воздействия в соответствии с действующими нормативными документами. Типы конструкций назначены с учетом гидрогеологических и инженерно-геологических условий строительства, принятых способов строительства, глубины заложения и климатических условий города Красноярска.

Решения по созданию и содержанию на Объекте запасов материальных средств, предназначенных для ликвидации ЧС и их последствий.

Создание и содержание запасов материально-технических средств, продовольственных, медицинских и иных средств, обеспечение персонала Объекта средствами индивидуальной защиты осуществляется в соответствии с планом ЧС, а также приказами и инструкциями, разработанными с учетом требований положения о накоплении, хранении и использовании в целях гражданской обороны запасов материально-технических, медицинских и иных средств, постановления о порядке создания и использования резервов материальных ресурсов для ликвидации чрезвычайных ситуаций природного и техногенного характера.

Персонал проектируемого Объекта снабжается само спасателями фильтрующего типа (газо-дымозащитным комплектом ГДЗК или ГДЗК-У) в количестве 105% от численности дежурного персонала. В помещениях дежурного персонала оборудуются места для хранения само спасателей.

Проектной документацией предусмотрены технические решения по системам оповещения о ЧС.

Порядок оповещения персонала и пассажиров (населения) об опасностях, возникающих при авариях на рядом расположенных объектах (информация о ЧС) определен соответствующей Инструкцией.

Мониторинг опасных природных процессов и оповещение о них осуществляется ведомственными системами Росгидромета. Мониторинг опасных гидрометеорологических процессов ведется Росгидрометом с использованием собственной сети гидро- и метеорологических постов.

Организация управления оповещения и связи на Объекте осуществляется согласно плану действий по предупреждению и ликвидации чрезвычайных ситуаций.

Сообщение о чрезвычайной ситуации в городе может поступить:  
от оперативного дежурного Главного управления МЧС России по Красноярскому краю;

от предприятия, на котором произошла ЧС;  
через территориальную систему оповещения населения города.

При приеме информации о ЧС в городе дежурный на Объекте уточняет в каком округе, на каком предприятии, и в какое время возникла ЧС, ее размеры, метеоданные (направление и скорость ветра).

Далее, незамедлительно определяет какая линия (линии), какие участки с остановочными пунктами Объекта и другие объекты входящие в состав Объекта а попадают в зону поражения; дает поезвному диспетчеру (диспетчерам) линии (линий), указание на выполнение мероприятий согласно перечню мероприятий; доводит информацию о ЧС до дежурных по электродепо, попадающих в зону поражения, организывает оповещение пассажиров путем передачи соответствующего текста информации.

Поездной диспетчер, получив указание от дежурного по Объекту доводит информацию о ЧС диспетчеру электромеханической службы и дежурным по станциям, попадающим в зону поражения.

Дежурный на остановочном пункте, получив информацию о ЧС, по указанию поездного диспетчера и руководствуясь выпиской из перечня мероприятий, объявляет по сети громкоговорящего оповещения соответствующий текст информации пассажиров:

при ЧС на радиационном объекте; при ЧС на химически опасном объекте;  
при угрозе наводнения.

Данная информация повторяется через 1 - 2 минуты до полной эвакуации пассажиров и персонала Объекта и прекращения движения поездов.

Для доведения сигналов о ЧС используются линейные и средства связи остановочного пункта. Оснащение системой ОКСИОН Объекта осуществляется по отдельной программе.

Мероприятия по обеспечению противоаварийной устойчивости пунктов и систем управления производственным процессом.

Мероприятия по обеспечению устойчивости пунктов и управления производственным процессом, обеспечению гарантированной, устойчивой радиосвязи и проводной связи при чрезвычайных ситуациях и их ликвидации, разработанные с учетом требований государственного стандарта в составе проекта планировки не разрабатывались в виду отсутствия сетей электросвязи, входящих в состав сети связи общего пользования (являющимися составными компонентами сети связи общего пользования единой сети электросвязи Российской Федерации).

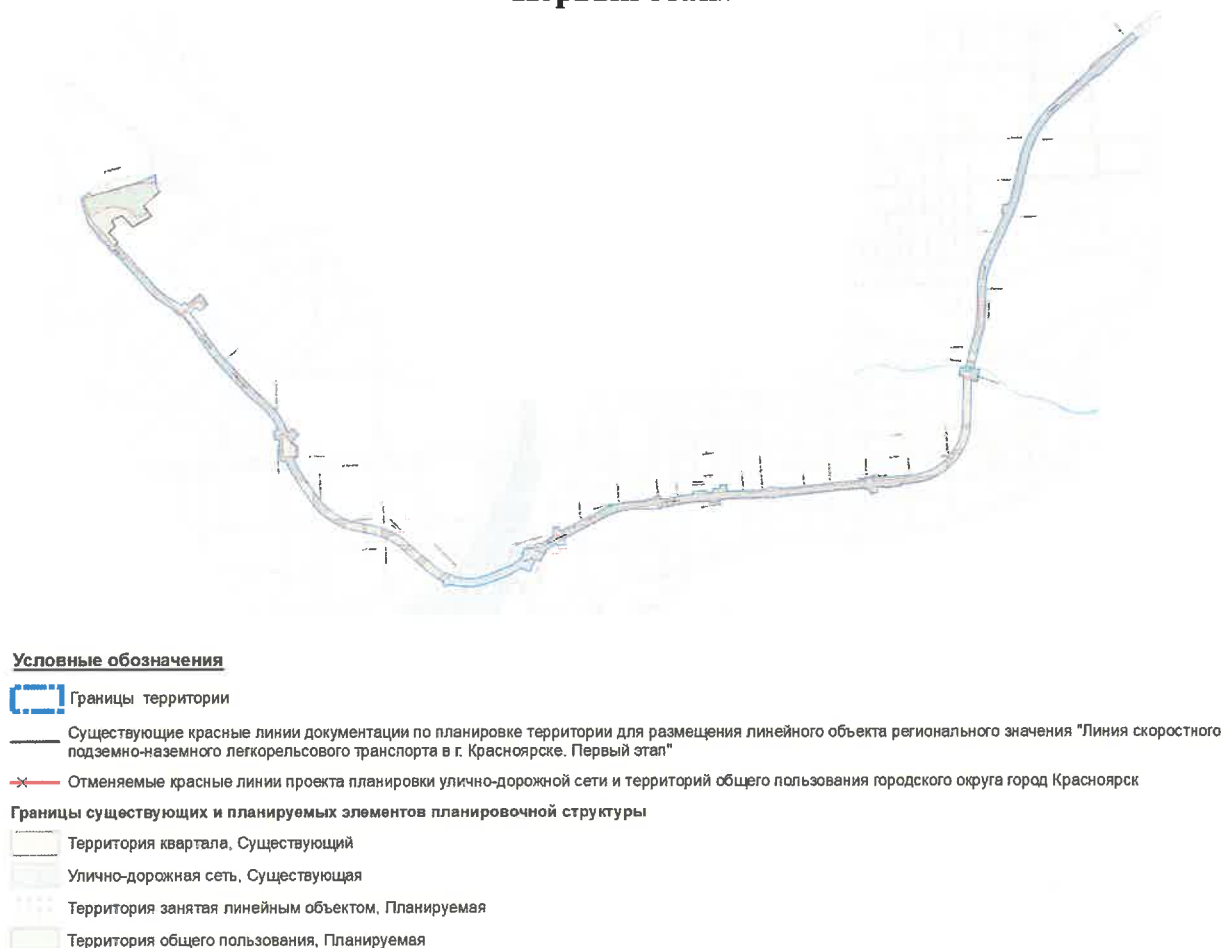
Исполняющий обязанности  
министра строительства  
Красноярского края



М.С. Рабушко

Приложение № 1  
к разделу 2 «Положение  
о размещении линейного объекта  
регионального значения «Линия  
скоростного подземно-наземного  
легкорельсового транспорта  
в г. Красноярске. Первый этап»  
в целях реализации  
инфраструктурного проекта:  
«Строительство линии скоростного  
подземно - наземного  
легкорельсового транспорта  
в г. Красноярске. Первый этап»

**Фрагмент чертежа красных линий для размещения линейного объекта  
регионального значения «Линия скоростного подземно-наземного  
легкорельсового транспорта в г. Красноярске. Первый этап» в целях  
реализации инфраструктурного проекта: «Строительство линии скоростного  
подземно-наземного легкорельсового транспорта в г. Красноярске.  
Первый этап»**



Исполняющий обязанности  
министра строительства  
Красноярского края

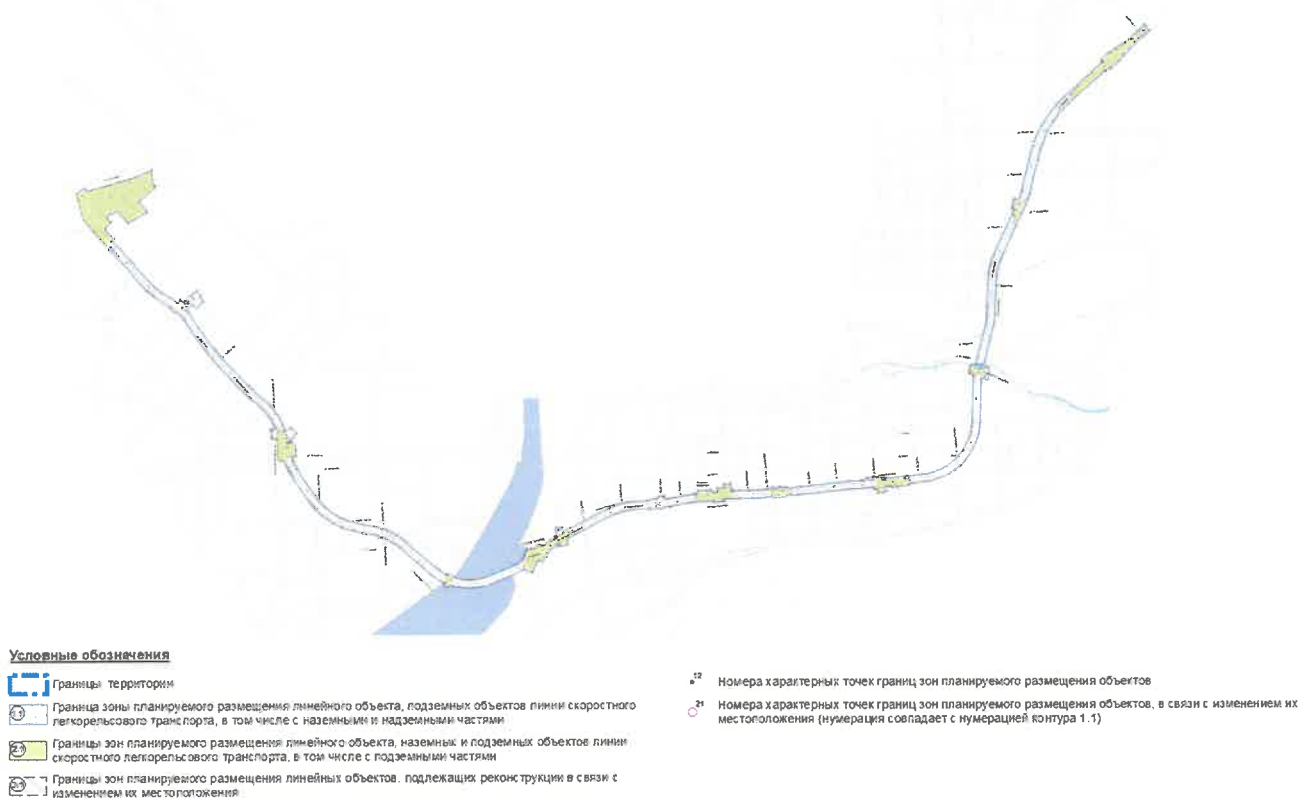


М.С. Рабушко



Приложение № 2  
к разделу 2 «Положение  
о размещении линейного объекта  
регионального значения «Линия  
скоростного подземно-наземного  
легкорельсового транспорта  
в г. Красноярске. Первый этап»  
в целях реализации  
инфраструктурного проекта:  
«Строительство линии скоростного  
подземно - наземного  
легкорельсового транспорта  
в г. Красноярске. Первый этап»

**Фрагмент чертежа границ зон планируемого размещения линейного объекта и чертежа границ зон планируемого размещения линейных объектов, подлежащих реконструкции в связи с изменением их местоположения для размещения линейного объекта регионального значения «Линия скоростного подземно-наземного легкорельсового транспорта в г. Красноярске. Первый этап» в целях реализации инфраструктурного проекта: «Строительство линии скоростного подземно-наземного легкорельсового транспорта в г. Красноярске. Первый этап»**



Исполняющий обязанности  
министра строительства  
Красноярского края

М.С. Рабушко

Приложение № 2  
к приказу  
министерства строительства  
Красноярского края  
от 10.07.2023 № 415-о

Приложение № 2  
к приказу  
министерства строительства  
Красноярского края  
от 02.11.2022 № 668-о

**Документация по планировке территории для размещения линейного объекта регионального значения «Линия скоростного подземно-наземного легкорельсового транспорта в г. Красноярске. Первый этап» в целях реализации инфраструктурного проекта: «Строительство линии скоростного подземно-наземного легкорельсового транспорта в г. Красноярске. Первый этап»**

**Основная часть проекта межевания территории**

Раздел 1. Проект межевания территории для размещения линейного объекта регионального значения «Линия скоростного подземно-наземного легкорельсового транспорта в г. Красноярске. Первый этап» в целях реализации инфраструктурного проекта: «Строительство линии скоростного подземно-наземного легкорельсового транспорта в г. Красноярске. Первый этап»

**Графическая часть**

1.1. Чертеж межевания территории для размещения линейного объекта регионального значения «Линия скоростного подземно-наземного легкорельсового транспорта в г. Красноярске. Первый этап» в целях реализации инфраструктурного проекта: «Строительство линии скоростного подземно-наземного легкорельсового транспорта в г. Красноярске. Первый этап», масштаб 1:1000 (не приводится).

Раздел 2. Проект межевания территории для размещения линейного объекта регионального значения «Линия скоростного подземно-наземного легкорельсового транспорта в г. Красноярске. Первый этап» в целях реализации инфраструктурного проекта: «Строительство линии скоростного подземно-наземного легкорельсового транспорта в г. Красноярске. Первый этап»

**Текстовая часть**

## 2.1. Общая часть

Проект межевания территории для размещения линейного объекта регионального значения «Линия скоростного подземно-наземного легкорельсового транспорта в г. Красноярске. Первый этап» в целях реализации инфраструктурного проекта: «Строительство линии скоростного подземно-наземного легкорельсового транспорта в г. Красноярске. Первый этап» (далее – Объект) разработан в составе документации по планировке территории. Разработка проекта межевания территории для размещения Объекта проведена в целях определения местоположения границ образуемых земельных участков, предназначенных для строительства Объекта, а в дальнейшем - для его эксплуатации.

Фрагмент чертежа межевания территории для размещения линейного объекта регионального значения «Линия скоростного подземно-наземного легкорельсового транспорта в г. Красноярске. Первый этап» в целях реализации инфраструктурного проекта: «Строительство линии скоростного подземно-наземного легкорельсового транспорта в г. Красноярске. Первый этап» приводится в приложении к разделу 2 «Проект межевания территории для размещения линейного объекта регионального значения «Линия скоростного подземно-наземного легкорельсового транспорта в г. Красноярске. Первый этап» в целях реализации инфраструктурного проекта: «Строительство линии скоростного подземно-наземного легкорельсового транспорта в г. Красноярске. Первый этап» Текстовая часть».

2.2. Перечень и сведения о площади образуемых, земельных участков, включая образуемые земельные участки, которые будут отнесены к территориям общего пользования или имуществу общего пользования, в том числе в отношении которых предполагаются резервирование и (или) изъятие для государственных нужд. Возможные способы их образования, вид разрешенного использования

Таблица 1. Сведения об образуемых и изменяемых земельных участках

№ п.п.	Площадь образуемого земельного участка, кв.м	Характеристика земельного участка, в границах которого расположен образуемый/изменяемый участок, части земельных участков
1	2	3
1.13	148022	<p>Условное обозначение образуемого земельного участка: ЗУ 1.13            Описание местоположения: Октябрьский район города Красноярск, в районе пересечения улиц Высотная и Карбышева            Категория земель: земли населённых пунктов            Виды разрешенного использования:            – Внеуличный транспорт (код -7.6),            – Железнодорожный транспорт (код - 7.1).            Способ образования земельного участка: раздел, перераспределение, образование, объединение.            1 этап:  <u>раздел</u> земельных участков 24:50:0000000:1616, 24:50:0100176:1017, 24:50:0100219:1978;  <u>перераспределение</u> земельных участков 24:50:0000000:332568 с н/с, 24:50:0100176:2142 с н/с;  <u>объединение</u> земельных участков 24:50:0100219:1929, 24:50:0100219:1930, 24:50:0100219:1931, 24:50:0100219:1932, 24:50:0100219:1933, 24:50:0100219:1951, 24:50:0100219:1958, 24:50:0100219:1962, 24:50:0100219:1964, 24:50:0100219:1975, 24:50:0100219:1976, 24:50:0100219:1982, 24:50:0100219:1983, 24:50:0100219:1984, 24:50:0100219:1985, 24:50:0100219:1989, 24:50:0100219:1992, 24:50:0100219:1993, 24:50:0100219:1994, 24:50:0100219:1995, 24:50:0100219:1996, 24:50:0100219:1997, 24:50:0100219:2001, 24:50:0100219:2007, 24:50:0100219:2009, 24:50:0100219:2010, 24:50:0100219:2031, 24:50:0100219:2033, 24:50:0100219:2034, 24:50:0100219:2036, 24:50:0100219:2040, 24:50:0100219:2052, 24:50:0100219:2053, 24:50:0100219:2056, 24:50:0100219:2058, 24:50:0100219:2060, 24:50:0100219:2063, 24:50:0100219:2065, 24:50:0100219:2066, 24:50:0100219:2069, 24:50:0100219:2071, 24:50:0100219:2072, 24:50:0100219:2073, 24:50:0100219:2074, 24:50:0100219:2075, 24:50:0100219:2076, 24:50:0100219:2077, 24:50:0100219:2078, 24:50:0100219:2079, 24:50:0100219:2080, 24:50:0100219:2081, 24:50:0100219:2082, 24:50:0100219:2083, 24:50:0100219:2084, 24:50:0100219:2085, 24:50:0100219:2086, 24:50:0100219:2087, 24:50:0100219:2088, 24:50:0100219:2089, 24:50:0100219:2090, 24:50:0100219:2091, 24:50:0100219:2092, 24:50:0100219:2093, 24:50:0100219:2094, 24:50:0100219:2095, 24:50:0100219:2098, 24:50:0100219:2099, 24:50:0100219:2100, 24:50:0100219:2101, 24:50:0100219:2102,</p>

1	2	3
		<p>24:50:0100219:2103, 24:50:0100219:2104, 24:50:0100219:2105, 24:50:0100219:2107, 24:50:0100219:2109, 24:50:0100219:2110, 24:50:0100219:2111, 24:50:0100219:2112, 24:50:0100219:2116, 24:50:0100219:2117, 24:50:0100219:2121, 24:50:0100219:2124, 24:50:0100219:2129, 24:50:0100219:2130, а так же иных земельных участков, образованных из участка 24:50:0100219:924* после 09.06.2023 года, 24:50:0100219:924*;  <u>образование</u> 6 земельных участков из н/с.  2 этап:  <u>объединение</u> земельных участков 1.1, 1.2, 1.3, 1.4, 1.5, 1.6, 1.7, 1.8, 1.9, 1.10, 1.11, 1.12, 24:50:0100176:2132, 24:50:0100176:2151, 24:50:0100219:75, 24:50:0100219:115, 24:50:0100219:460, 24:50:0100219:586, 24:50:0100219:587, 24:50:0100219:978, 24:50:0100176:2162, 24:50:0100219:979, 24:50:0100219:987, 24:50:0100219:2119, 24:50:0100176:2177.  Результат - ЗУ 1.13</p>
2.12	21090	<p>Условное обозначение образуемого земельного участка: ЗУ 2.12  Описание местоположения: Октябрьский район города Красноярск, в районе пересечения улиц Академика Киренского, Копылова и Партизанская  Категория земель: земли населённых пунктов  Виды разрешенного использования:  – Внеуличный транспорт (код -7.6),  – Железнодорожный транспорт (код - 7.1).  Способ образования земельного участка: раздел, перераспределение, образование, объединение.  1 этап:  <u>раздел</u> земельных участков: 24:50:0000000:341616, 24:50:0000000:905;  <u>перераспределение</u> земельных участков: 24:50:0000000:348710 с н/с, 24:50:0100282:11 с н/с; 24:50:0100285:22 с н/с; 24:50:0100285:29 с н/с, 24:50:0000000:252571 с н/с, 24:50:0100285:78 с н/с;  <u>образование</u> 3 земельных участков из н/с.  2 этап:  <u>объединение</u> земельных участков: 2.1, 2.2, 2.3, 2.4, 2.5, 2.6, 2.7, 2.8, 2.9, 2.10, 2.11, 24:50:0100282:202, 24:50:0100282:204, 24:50:0100282:205, 24:50:0100297:385, 24:50:0000000:156525, 24:50:0100282:16, 24:50:0100282:22, 24:50:0100282:42, 24:50:0100282:43, 24:50:0100282:5, 24:50:0100285:11, 24:50:0100285:14, 24:50:0100285:2, 24:50:0100285:20, 24:50:0100285:24, 24:50:0100285:3, 24:50:0100285:31, 24:50:0100285:6, 24:50:0100285:7, 24:50:0100285:79, 24:50:0100285:81, 24:50:0100282:48, 24:50:0000000: 348689, 24:50:0100285:8**, 24:50:0100285:13**, 24:50:0100285:16**, 24:50:0100285:23**, 24:50:0100282:24**.  Результат - ЗУ 2.12</p>
3.5	4153	<p>Условное обозначение образуемого земельного участка: ЗУ 3.5  Описание местоположение: Железнодорожный район города Красноярска, в районе Привокзальной площади  Категория земель: земли населённых пунктов</p>

1	2	3
		<p>Виды разрешенного использования:</p> <ul style="list-style-type: none"> <li>- Внеуличный транспорт (код -7.6),</li> <li>- Железнодорожный транспорт (код - 7.1).</li> </ul> <p>Способ образования земельного участка: раздел.</p> <p>1 этап:</p> <p><u>раздел</u> земельного участка 24:50:0000000:26 (обособленный участок 24:50:0200171:20).</p> <p>Результат - ЗУ 3.5</p>
3.6	25892	<p>Условное обозначение образуемого земельного участка: ЗУ 3.6</p> <p>Описание местоположение: Железнодорожный район города Красноярск, в районе пересечения улиц Богграда, Братьев Абалковых и Дёповская</p> <p>Категория земель: земли населённых пунктов</p> <p>Виды разрешенного использования:</p> <ul style="list-style-type: none"> <li>- Внеуличный транспорт (код -7.6),</li> <li>- Железнодорожный транспорт (код - 7.1).</li> </ul> <p>Способ образования земельного участка: раздел, перераспределение, объединение.</p> <p>1 этап:</p> <p><u>раздел</u> земельных участков: 24:50:0200163:42, 24:50:0200170:13, 24:50:0200171:1535;</p> <p><u>перераспределение</u> земельного участка: 24:50:0000000:348790 с н/с;</p> <p>2 этап:</p> <p><u>объединение</u> земельных участков 3.1, 3.2, 3.3, 3.4, 24:50:0200171:658, 24:50:0200171:1553, 24:50:0000000:348784, 24:50:0200132:1707, 24:50:0200132:1709, 24:50:0000000:348787, 24:50:0200170:38, 24:50:0200171:1555.</p> <p>Результат - ЗУ 3.6</p>
4.1	18009	<p>Условное обозначение образуемого земельного участка: ЗУ 4.1</p> <p>Описание местоположение: Центральный район города Красноярска, в районе площади Революции</p> <p>Категория земель: земли населённых пунктов</p> <p>Виды разрешенного использования:</p> <ul style="list-style-type: none"> <li>- Внеуличный транспорт (код -7.6),</li> <li>- Железнодорожный транспорт (код - 7.1).</li> </ul> <p>Способ образования земельного участка: перераспределение.</p> <p>1 этап:</p> <p><u>перераспределение</u> земельных участков: 24:50:0000000:348721, 24:50:0300254:132, 24:50:0300254:133, н/с.</p> <p>Результат - ЗУ 4.1</p>
4.2	438	<p>Условное обозначение образуемого земельного участка: ЗУ 4.2</p> <p>Описание местоположение: Центральный район города Красноярска, в районе площади Революции</p> <p>Категория земель: земли населённых пунктов</p> <p>Виды разрешенного использования:</p> <ul style="list-style-type: none"> <li>- Внеуличный транспорт (код -7.6),</li> <li>- Железнодорожный транспорт (код - 7.1).</li> </ul> <p>Способ образования земельного участка: раздел.</p> <p>1 этап:</p>

1	2	3
		<p><u>раздел</u> земельного участка: 24:50:0300287:409. Результат - ЗУ 4.2</p>
5.4	216	<p>Условное обозначение образуемого земельного участка: ЗУ 5.4 Описание местоположение: Центральный район города Красноярска, в районе пересечения улиц Вейнбаума и Карла Маркса Категория земель: земли населённых пунктов Виды разрешенного использования: – Внеуличный транспорт (код -7.6), – Железнодорожный транспорт (код - 7.1). Способ образования земельного участка: раздел. 1 этап: <u>раздел</u> земельного участка 24:50:0300273:66. Результат - ЗУ 5.4</p>
5.5	14988	<p>Условное обозначение образуемого земельного участка: ЗУ 5.5 Описание местоположение: Центральный район города Красноярска, в районе пересечения улиц Вейнбаума и Карла Маркса Категория земель: земли населённых пунктов Виды разрешенного использования: – Внеуличный транспорт (код -7.6), – Железнодорожный транспорт (код - 7.1). Способ образования земельного участка: раздел, образование, объединение. 1 этап: <u>раздел</u> земельных участков: 24:50:0300260:32, 24:50:0300260:127; <u>образование</u> 1 земельного участка из н/с. 2 этап: <u>объединение</u> земельных участков: 5.1, 5.2, 5.3, 24:50:0000000:348772, 24:50:0000000:348783, 24:50:0000000:348791, 24:50:0300260:945, 24:50:0300273:1501, 24:50:0300274:133. Результат - ЗУ 5.5</p>
6.2	2092	<p>Условное обозначение образуемого земельного участка: ЗУ 6.2 Описание местоположение: Октябрьский район города Красноярска, в районе улицы Высотная и переулка Телевизорный. Категория земель: земли населённых пунктов Виды разрешенного использования: – Внеуличный транспорт (код -7.6), – Железнодорожный транспорт (код - 7.1). Способ образования земельного участка: раздел, перераспределение. 1 этап: <u>раздел</u> земельного участка: 24:50:0000000:346705. 2 этап: <u>перераспределение</u> земельного участка 6.1 с н/с. Результат - ЗУ 6.2</p>

1	2	3
7.4	3869	<p>Условное обозначение образуемого земельного участка: ЗУ 7.4  Описание местоположение: Октябрьский район города Красноярска, в районе улицы Социалистическая.  Категория земель: земли населённых пунктов  Виды разрешенного использования:  – Внеуличный транспорт (код -7.6),  – Железнодорожный транспорт (код - 7.1).  Способ образования земельного участка: раздел, перераспределение.  1 этап:  <u>раздел</u> земельных участков: 24:50:0000000:1062, 24:50:0000000:1630;  <u>образование</u> 1 земельного участка из н/с;  2 этап:  <u>объединение</u> земельных участков: 7.1, 7.2, 7.3, 24:50:0200191:20.  Результат - ЗУ 7.4</p>
8.2	713	<p>Условное обозначение образуемого земельного участка: ЗУ 8.2  Описание местоположение: Октябрьский район города Красноярска, в районе улицы Декабристов.  Категория земель: земли населённых пунктов  Виды разрешенного использования:  – Внеуличный транспорт (код -7.6),  – Железнодорожный транспорт (код - 7.1).  Способ образования земельного участка: раздел, перераспределение.  1 этап:  <u>раздел</u> земельного участка: 24:50:0000000:252290.  2 этап:  <u>перераспределение</u> земельного участка 8.1 с н/с.  Результат - ЗУ 8.2</p>
9.2	4892	<p>Условное обозначение образуемого земельного участка: ЗУ 9.2  Описание местоположение: Октябрьский район города Красноярска, в районе улиц Диктатуры П.ролетариата и Карла Маркса.  Категория земель: земли населённых пунктов  Виды разрешенного использования:  – Внеуличный транспорт (код -7.6),  – Железнодорожный транспорт (код - 7.1).  Способ образования земельного участка: раздел, перераспределение.  1 этап:  <u>раздел</u> земельного участка: 24:50:0000000:252290.  2 этап:  <u>перераспределение</u> земельного участка 9.1 с н/с.  Результат - ЗУ 9.2</p>
10.1	5503	<p>Условное обозначение образуемого земельного участка: ЗУ 10.1  Описание местоположение: Октябрьский район города Красноярска, в районе улиц Диктатуры Пролетариата и Карла Маркса.</p>



1	2	3
		Категория земель: земли населённых пунктов Виды разрешенного использования: – Внеуличный транспорт (код -7.6), – Железнодорожный транспорт (код - 7.1). Способ образования земельного участка: раздел. 1 этап: <u>раздел</u> земельных участков: 24:50:0300240:2775. Результат - ЗУ 10.1
11.5	7814	Условное обозначение образуемого земельного участка: ЗУ 11.5 Описание местоположение: Октябрьский район города Красноярска, в районе улиц Шахтеров и Спандаряна. Категория земель: земли населённых пунктов Виды разрешенного использования: – Внеуличный транспорт (код -7.6), – Железнодорожный транспорт (код - 7.1). Способ образования земельного участка: раздел, перераспределение. 1 этап: <u>раздел</u> земельных участков: 24:50:0000000:346506 (либо перераспределение), 24:50:0000000:341639, 24:50:0300139:19. <u>образование</u> 1 земельного участка из н/с; 2 этап <u>объединение</u> земельных участков: 11.1, 11.2, 11.3, 11.4 Результат - ЗУ 11.5

## Примечания:

\* - в соответствии с гаражной амнистией из земельного участка с кадастровым номером 24:50:0100219:924 происходит образование новых земельных участков путем раздела в измененных границах. При разработке настоящего проекта межевания учтены земельные участки, образованные из земельного участка с кадастровым номером 24:50:0100219:924, а также его характеристики, по состоянию на 09.06.2023 года.

\*\* - ранее учтенные земельные участки с отсутствующими в ЕГРН сведениями о границах.

Таблица 2. Перечень и сведения о площади образуемых, включая земельные участки, которые будут отнесены к территориям общего пользования или имуществу общего пользования, в том числе в отношении которых предполагаются резервирование и (или) изъятие для государственных или муниципальных нужд. Возможные способы их образования вид разрешенного использования образуемых земельных участков

Сведения о ранее учтенных земельных участках

Кадастровый номер земельного участка	Площадь земельного участка по сведениям ЕГРН, кв.м	Фактическая площадь уточняемого земельного участка, м2	% отклонения фактической площади от площади, содержащейся в ЕГРН	Вид разрешенного использования	Участки под территории общего пользования (да, нет)	Изъятие для государственных или муниципальных нужд (да, нет)
24:50:0100285:8*	241	219	-9	Для ведения приусадебного хозяйства	нет	да
24:50:0100285:13*	252	265	5	Для ведения приусадебного хозяйства	нет	да
24:50:0100285:16*	821	831	1	для индивидуального жилищного строительства	нет	да
24:50:0100285:23*	235	260	10	Для ведения приусадебного хозяйства	нет	да
24:50:0100282:24*	779	624	-20	для индивидуального жилищного строительства	нет	да

Примечание: \*Земельные участки с отсутствующими в ЕГРН сведениями о границах. Ориентировочное местоположение данных земельных участков отображено на картографическом материале согласно адресу участков. Их границы и площадь, в настоящем томе Проекта, определялись на основании инженерно-геодезических изысканий с учетом границ смежных земельных участков, сведениях о границах которых содержатся в ЕГРН. Образуемые земельные участки

В отношении существующих земельных участков, частично расположенных в границах проектирования, из которых образуются земельные участки согласно этапам межведомственного (1, 2, 3-го) настоящего Проекта, предполагается изъятие образованных земельных участков в границах проектирования. Образованные земельные участки из исходного земельного участка, указанного в Проекте, за границей проектирования изъятию не подлежат.

## Образуемые участки

Условный номер образуемого участка	Кадастровый номер земельного участка/ условный номер земельного участка (образования)	Площадь образуемого/изменяемого земельного участка, кв.м.	Площадь исходного земельного участка, кв.м.	Способ образования земельного участка	Категория земель	Вид разрешенного использования	Изъятие для государственных или муниципальных нужд	Участки под территории и общего пользования
1 этап образования земельных участков								
1.1	24:50:0000000:1616	11297	83690	Раздел	Земли населенных пунктов	Внеуличный транспорт (код - 7.6), Железнодорожный транспорт (код - 7.1)	да	нет
1.2	24:50:0100176:2142	23	23	Перераспределение с н/с	Земли населенных пунктов	Внеуличный транспорт (код - 7.6), Железнодорожный транспорт (код - 7.1)	да	нет
1.3	24:50:0100176:1017	2342	3668	Раздел	Земли населенных пунктов	Внеуличный транспорт (код - 7.6), Железнодорожный транспорт (код - 7.1)	да	нет
1.4	24:50:0100219:1978	254	3331	Раздел	Земли населенных пунктов	Внеуличный транспорт (код - 7.6), Железнодорожный транспорт (код - 7.1)	да	нет
1.5	24:50:0000000:332568 н/с	26806	25742	Перераспределение	Земли населенных пунктов	Внеуличный транспорт (код - 7.6), Железнодорожный транспорт (код - 7.1)	да	нет
		1064						
1.6	н/с	88722	-	Образование	Земли населенных пунктов	Внеуличный транспорт (код - 7.6), Железнодорожный транспорт (код - 7.1)	да	нет
1.7	н/с	326	-	Образование	Земли населенных пунктов	Внеуличный транспорт (код - 7.6), Железнодорожный транспорт (код - 7.1)	да	нет
1.8	н/с	649	-	Образование	Земли населенных пунктов	Внеуличный транспорт (код - 7.6), Железнодорожный транспорт (код - 7.1)	да	нет
1.9	н/с	258	-	Образование	Земли населенных пунктов	Внеуличный транспорт (код - 7.6), Железнодорожный транспорт (код - 7.1)	да	нет



Условный номер образуемого участка	Кадастровый номер земельного участка/ условный номер земельного участка (образования)	Площадь образуемого /изменяемого земельного участка, кв.м.	Площадь исходного земельного участка, кв.м.	Способ образования земельного участка	Категория земель	Вид разрешенного использования	Изъятие для государственных или муниципальных нужд	Участки под территории и общего пользования
(продолжение)	24:50:0100219:2040	-//-	20	-//-	-//-	-//-	-//-	-//-
	24:50:0100219:2052		20					
	24:50:0100219:2053		20					
	24:50:0100219:2056		20					
	24:50:0100219:2058		20					
	24:50:0100219:2060		20					
	24:50:0100219:2063		20					
	24:50:0100219:2065		20					
	24:50:0100219:2066		20					
	24:50:0100219:2069		21					
	24:50:0100219:2071		20					
	24:50:0100219:2072		20					
	24:50:0100219:2073		20					
	24:50:0100219:2074		20					
	24:50:0100219:2075		20					
	24:50:0100219:2076		20					
	24:50:0100219:2077		21					
	24:50:0100219:2078		19					
	24:50:0100219:2079		20					
	24:50:0100219:2080		20					
	24:50:0100219:2081		21					
	24:50:0100219:2082		21					
	24:50:0100219:2083		21					
24:50:0100219:2084		21						
24:50:0100219:2085		20						
24:50:0100219:2086		22						
24:50:0100219:2087		20						
24:50:0100219:2088		21						
24:50:0100219:2089		20						
24:50:0100219:2090		22						
24:50:0100219:2091		20						
24:50:0100219:2092		21						
24:50:0100219:2093		20						
24:50:0100219:2094		20						

Условный номер образуемого участка	Кадастровый номер земельного участка/ условный номер земельного участка (образования)	Площадь образуемого /изменяемого земельного участка, кв.м.	Площадь исходного земельного участка, кв.м.	Способ образования земельного участка	Категория земель	Вид разрешенного использования	Изыятие для государственных или муниципальных нужд	Участки под территории и общего пользования
(продолжение)	24:50:0100219:2095	-//-	20	-//-	-//-	-//-	-//-	-//-
	24:50:0100219:2098		21					
	24:50:0100219:2099		20					
	24:50:0100219:2100		21					
	24:50:0100219:2101		20					
	24:50:0100219:2102		21					
	24:50:0100219:2103		20					
	24:50:0100219:2104		21					
	24:50:0100219:2105		21					
	24:50:0100219:2107		20					
	24:50:0100219:2109		20					
	24:50:0100219:2110		21					
	24:50:0100219:2111		20					
	24:50:0100219:2112		21					
	24:50:0100219:2116		21					
	24:50:0100219:2117		21					
	24:50:0100219:2121		20					
	24:50:0100219:2124		21					
	24:50:0100219:2129		20					
	24:50:0100219:2130		19					
иные земельные участки, образованные из участка 24:50:0100219:924* после 09.06.2023 года		*						
24:50:0100219:924*		5006* (по состоянию на 09.06.2023)						
1.12	н/с	680	-	Образование	Земли населенных пунктов	Внеуличный транспорт (код - 7.6), Железнодорожный транспорт (код - 7.1)	да	нет
2.1	24:50:0000000:341616	1125	49808	Раздел	Земли населенных пунктов	Внеуличный транспорт (код - 7.6), Железнодорожный транспорт (код - 7.1)	да	нет

Условный номер образуемого участка	Кадастровый номер земельного участка/ условный номер земельного участка (образования)	Площадь образуемого /изменяемого земельного участка, кв.м.	Площадь исходного земельного участка, кв.м.	Способ образования земельного участка	Категория земель	Вид разрешенного использования	Изыятие для государственных или муниципальных нужд	Участки под территории и общего пользования
2.2	24:50:0000000:905	2247	2923	Раздел	Земли населенных пунктов	Внеуличный транспорт (код - 7.6), Железнодорожный транспорт (код - 7.1)	да	нет
2.3	24:50:0100282:11 н/с	861	798 63	Перераспределение	Земли населенных пунктов	Внеуличный транспорт (код - 7.6), Железнодорожный транспорт (код - 7.1)	да	нет
2.4	24:50:0100285:22 н/с	466	414 52	Перераспределение	Земли населенных пунктов	Внеуличный транспорт (код - 7.6), Железнодорожный транспорт (код - 7.1)	да	нет
2.5	24:50:0100285:29 н/с	663	609 54	Перераспределение	Земли населенных пунктов	Внеуличный транспорт (код - 7.6), Железнодорожный транспорт (код - 7.1)	да	нет
2.6	24:50:0000000:252571 н/с	436	430 6	Перераспределение	Земли населенных пунктов	Внеуличный транспорт (код - 7.6), Железнодорожный транспорт (код - 7.1)	да	нет
2.7	н/с	238	-	Образование	Земли населенных пунктов	Внеуличный транспорт (код - 7.6), Железнодорожный транспорт (код - 7.1)	да	нет
2.8	24:50:0100285:78 н/с	636	631 5	Перераспределение	Земли населенных пунктов	Внеуличный транспорт (код - 7.6), Железнодорожный транспорт (код - 7.1)	да	нет
2.9	н/с	409	-	Образование	Земли населенных пунктов	Внеуличный транспорт (код - 7.6), Железнодорожный транспорт (код - 7.1)	да	нет
2.10	н/с	104	-	Образование	Земли населенных пунктов	Внеуличный транспорт (код - 7.6), Железнодорожный транспорт (код - 7.1)	да	нет

Условный номер образуемого участка	Кадастровый номер земельного участка/ условный номер земельного участка (образования)	Площадь образуемого /изменяемого земельного участка, кв.м.	Площадь исходного земельного участка, кв.м.	Способ образования земельного участка	Категория земель	Вид разрешенного использования	Изыятие для государственных или муниципальных нужд	Участки под территории и общего пользования
2.11	24:50:0000000:348710	2444	2431	Перераспределение	Земли населенных пунктов	Внеуличный транспорт (код - 7.6), Железнодорожный транспорт (код - 7.1)	да	нет
	н/с		13					
3.1	24:50:0000000:348790	10656	9678	Перераспределение	Земли населенных пунктов	Внеуличный транспорт (код - 7.6), Железнодорожный транспорт (код - 7.1)	да	нет
	н/с		978					
3.2	24:50:0200170:13	109	1438	Раздел	Земли населенных пунктов	Внеуличный транспорт (код - 7.6), Железнодорожный транспорт (код - 7.1)	да	нет
3.3	24:50:0200163:42	135	4682	Раздел	Земли населенных пунктов	Внеуличный транспорт (код - 7.6), Железнодорожный транспорт (код - 7.1)	да	нет
3.4	24:50:0200171:1535	94	242	Раздел	Земли населенных пунктов	Внеуличный транспорт (код - 7.6), Железнодорожный транспорт (код - 7.1)	да	нет
3.5	24:50:0000000:26 (обособленный участок 24:50:0200171:20)	4153	1565125 (523641)	Раздел	Земли населенных пунктов	Внеуличный транспорт (код - 7.6), Железнодорожный транспорт (код - 7.1)	нет	нет
	24:50:0000000:348721		7189					
4.1	24:50:03000254:132 24:50:03000254:133 н/с	18009	4846	Перераспределение	Земли населенных пунктов	Внеуличный транспорт (код - 7.6), Железнодорожный транспорт (код - 7.1)	да	нет
			5920					
			54					



Условный номер образуемого участка	Кадастровый номер земельного участка/ условный номер земельного участка (образования)	Площадь образуемого /изменяемого земельного участка, кв.м.	Площадь исходного земельного участка, кв.м.	Способ образования земельного участка	Категория земель	Вид разрешенного использования	Изъятие для государственных или муниципальных нужд	Участки под территории и общего пользования
4.2	24:50:0300287:409	438	141276	Раздел	Земли населенных пунктов	Внеуличный транспорт (код - 7.6), Железнодорожный транспорт (код - 7.1)	нет	нет
5.1	24:50:0300260:127	181	2701	Раздел	Земли населенных пунктов	Внеуличный транспорт (код - 7.6), Железнодорожный транспорт (код - 7.1)	да	нет
5.2	24:50:0300260:32	611	4323	Раздел	Земли населенных пунктов	Внеуличный транспорт (код - 7.6), Железнодорожный транспорт (код - 7.1)	да	нет
5.3	н/с	954	-	Образование	Земли населенных пунктов	Внеуличный транспорт (код - 7.6), Железнодорожный транспорт (код - 7.1)	да	нет
5.4	24:50:0300273:66	216	5106	Раздел	Земли населенных пунктов	Внеуличный транспорт (код - 7.6), Железнодорожный транспорт (код - 7.1)	да	нет
6.1	24:50:0000000:346705	2069	3268	Раздел	Земли населенных пунктов	Внеуличный транспорт (код - 7.6), Железнодорожный транспорт (код - 7.1)	да	нет
7.1	24:50:0000000:1062	386	6757	Раздел	Земли населенных пунктов	Внеуличный транспорт (код - 7.6), Железнодорожный транспорт (код - 7.1)	да	нет
7.2	н/с	3163	-	Образование	Земли населенных пунктов	Внеуличный транспорт (код - 7.6), Железнодорожный транспорт (код - 7.1)	да	нет
7.3	24:50:0000000:1630	38	6306	Раздел	Земли населенных пунктов	Внеуличный транспорт (код - 7.6), Железнодорожный транспорт (код - 7.1)	да	нет
8.1	24:50:0000000:252290	681	108585	Раздел	Земли населенных пунктов	Внеуличный транспорт (код - 7.6), Железнодорожный транспорт (код - 7.1)	да	нет
9.1	24:50:0000000:252290	4723	108585	Раздел	Земли населенных пунктов	Внеуличный транспорт (код - 7.6), Железнодорожный транспорт (код - 7.1)	да	нет

Условный номер образуемого участка	Кадастровый номер земельного участка/ условный номер земельного участка (образования)	Площадь образуемого/изменяемого земельного участка, кв.м.	Площадь исходного земельного участка, кв.м.	Способ образования земельного участка	Категория земель	Вид разрешенного использования	Изыятие для государственных или муниципальных нужд	Участки под территории и общего пользования
10.1	24:50:0300240:2775	5503	18204	Раздел	Земли населенных пунктов	Внеуличный транспорт (код - 7.6), Железнодорожный транспорт (код - 7.1)	да	нет
11.1	24:50:0000000:341639	5030	57076	Раздел	Земли населенных пунктов	Внеуличный транспорт (код - 7.6), Железнодорожный транспорт (код - 7.1)	да	нет
11.2	24:50:0000000:346506	64	803	Раздел	Земли населенных пунктов	Внеуличный транспорт (код - 7.6), Железнодорожный транспорт (код - 7.1)	да	нет
11.3	н/с	2503	-	Образование	Земли населенных пунктов	Внеуличный транспорт (код - 7.6), Железнодорожный транспорт (код - 7.1)	да	нет
11.4	24:50:0300139:19	217	731	Раздел	Земли населенных пунктов	Внеуличный транспорт (код - 7.6), Железнодорожный транспорт (код - 7.1)	да	нет
<b>2 этап образования земельных участков</b>								
1.13	1.1	148022	11297	Объединение	Земли населенных пунктов	Внеуличный транспорт (код - 7.6), Железнодорожный транспорт (код - 7.1)	да	нет
	1.2		23					
	1.3		2342					
	1.4		254					
	1.5		26806					
	1.6		88722					
	1.7		326					
	1.8		649					
	1.9		258					
	1.10		708					
	1.11		6717					
	1.12		680					
	24:50:0100176:2132		29					
	24:50:0100176:2151		22					
24:50:0100219:75	571							
24:50:0100219:115	2614							
24:50:0100219:460	1819							

Условный номер образуемого участка	Кадастровый номер земельного участка/ условный номер земельного участка (образования)	Площадь образуемого /изменяемого земельного участка, кв.м.	Площадь исходного земельного участка, кв.м.	Способ образования земельного участка	Категория земель	Вид разрешенного использования	Изыятие для государственных или муниципальных нужд	Участки под территории и общего пользования
1.13 (продолжение)	24:50:0100219:586	-//-	297	-//-	-//-	-//-	-//-	-//-
	24:50:0100219:587		542					
	24:50:0100219:978		130					
	24:50:0100176:2162		78					
	24:50:0100219:979		685					
	24:50:0100219:987		2242					
	24:50:0100219:2119		183					
	24:50:0100176:2177		28					
	2.1		1125					
	2.2		2247					
2.3		861						
2.4		466						
2.5		663						
2.6		436						
2.7		238						
2.8		636						
2.9		409						
2.10		104						
2.11		2444						
24:50:0100282:202		315						
24:50:0100282:204		96						
24:50:0100282:205		238						
24:50:0100297:385		99						
24:50:0000000:156525		600						
24:50:0100282:16		791						
24:50:0100282:22		462						
24:50:0100282:42		454						
24:50:0100282:43		398						
24:50:0100282:5		309						
24:50:0100285:11		600						
24:50:0100285:14		677						
24:50:0100285:2		327						
24:50:0100285:20		315						
2.12		21090		Объединение	Земли населенных пунктов	Внеуличный транспорт (код -7.6), Железнодорожный транспорт (код - 7.1)	да	нет



Условный номер образуемого участка	Кадастровый номер земельного участка/ условный номер земельного участка (образования)	Площадь образуемого/изменяемого земельного участка, кв.м.	Площадь исходного земельного участка, кв.м.	Способ образования земельного участка	Категория земель	Вид разрешенного использования	Изыятие для государственных или муниципальных нужд	Участки под территории и общего пользования
5.5	5.1		181	Объединение	Земли населенных пунктов	Внеуличный транспорт (код - 7.6), Железнодорожный транспорт (код - 7.1)	да	нет
	5.2		611					
	5.3		954					
	24:50:0000000:348772		8890					
	24:50:0000000:348783	14988	160					
	24:50:0000000:348791		265					
	24:50:0300260:945		446					
	24:50:0300273:1501		1427					
24:50:0300274:133		2054						
6.2	6.1		2069	Перераспределение	Земли населенных пунктов	Внеуличный транспорт (код - 7.6), Железнодорожный транспорт (код - 7.1)	да	нет
	н/с		23					
7.4	7.1		386	Объединение	Земли населенных пунктов	Внеуличный транспорт (код - 7.6), Железнодорожный транспорт (код - 7.1)	да	нет
	7.2		3163					
	7.3		38					
	24:50:0200191:20	3869	282					
8.2	8.1		681	Перераспределение	Земли населенных пунктов	Внеуличный транспорт (код - 7.6), Железнодорожный транспорт (код - 7.1)	да	нет
	н/с		32					
9.2	9.1		4723	Перераспределение	Земли населенных пунктов	Внеуличный транспорт (код - 7.6), Железнодорожный транспорт (код - 7.1)	да	нет
	н/с		169					
11.5	11.1		5030	Объединение	Земли населенных пунктов	Внеуличный транспорт (код - 7.6), Железнодорожный транспорт (код - 7.1)	да	нет
	11.2		64					
	11.3		2503					
	11.4		217					

Примечания:

\* - в соответствии с гаражной амнистией из земельного участка с кадастровым номером 24:50:0100219:924 происходит образование новых земельных участков путем раздела в измененных границах. При разработке настоящего проекта межевания учтены земельные участки, образованные из земельного участка с кадастровым номером 24:50:0100219:924, а также его характеристики, по состоянию на 09.06.2023 года.

\*\* - ранее учтенные земельные участки с отсутствующими в ЕГРН сведениями о границах.

## Этапы освоения земельных участков (рисунок 1-5)

### Красноярский край город Красноярск

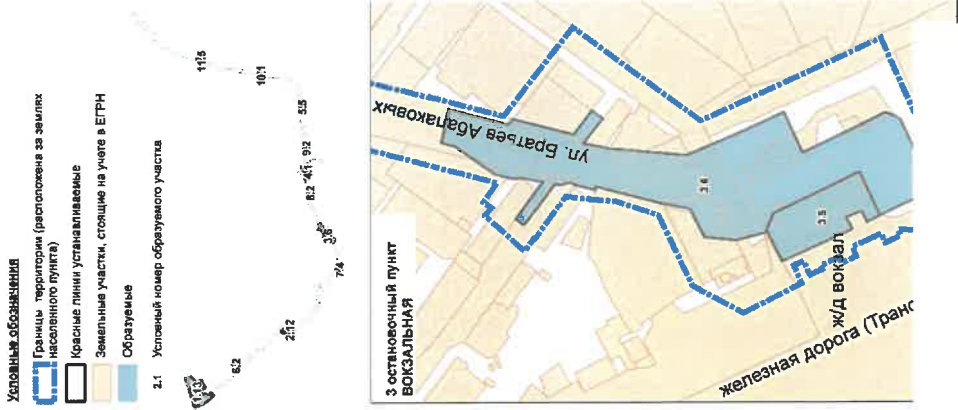
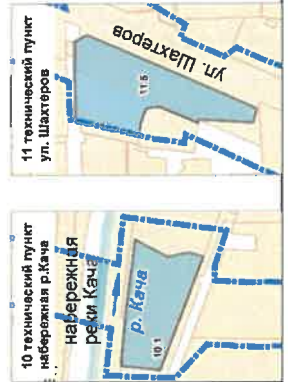
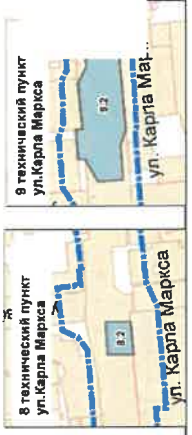
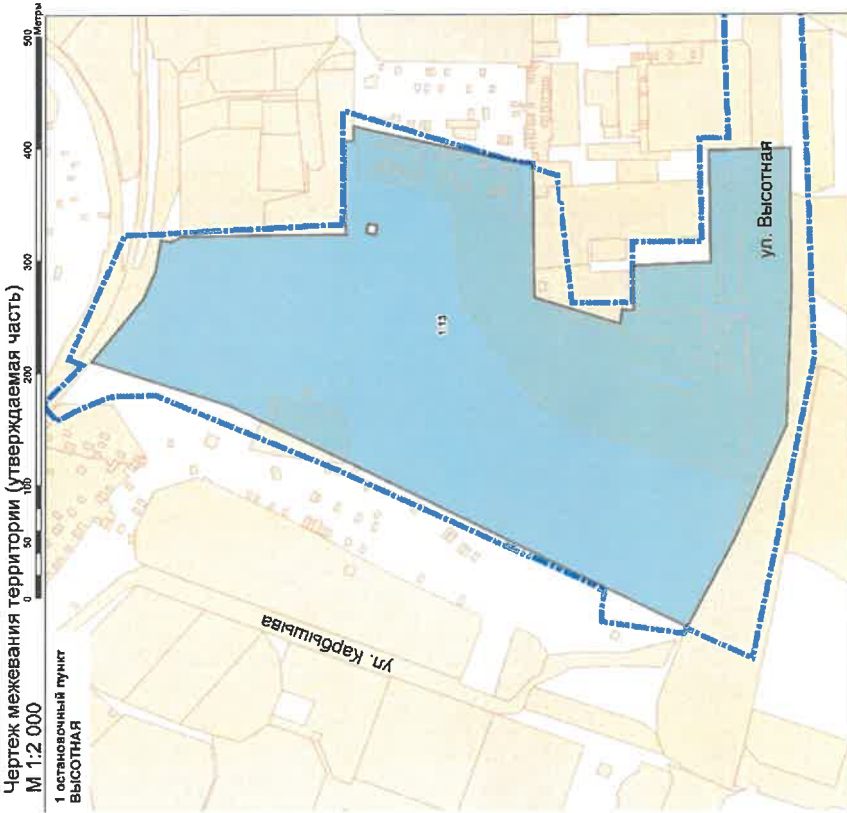
Документация по планировке территории для размещения линейного объекта регионального значения «Линия скоростного подвозно-наземного легкорельсового транспорта в г. Красноярске. Первый этап» в целях реализации инфраструктурного проекта: «Строительство линии скоростного подвозно-наземного легкорельсового транспорта в г. Красноярске. Первый этап».

#### Проект межевания

Приоритетная территория (утверждаемая часть)

Чертеж межевания территории (утверждаемая часть)

М 1:2 000



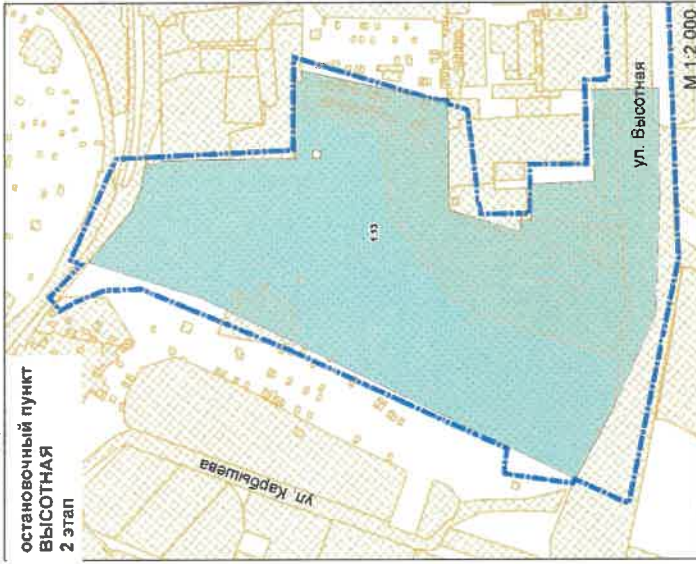
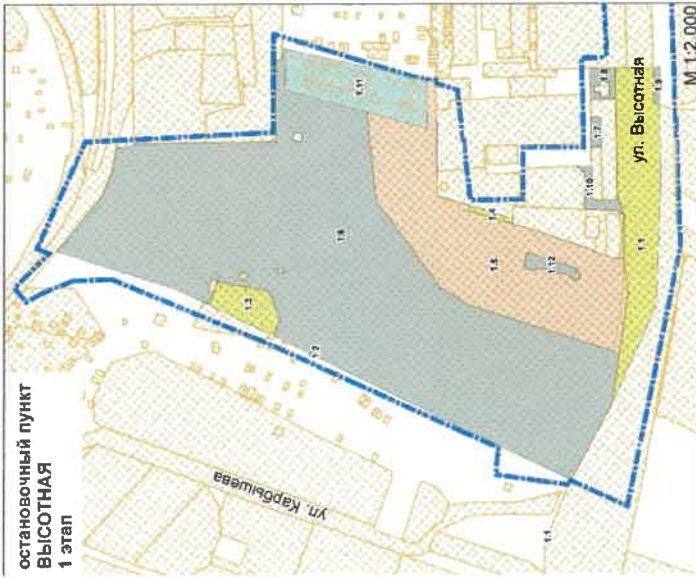
**Красноярский край город Красноярск**

Документация по планировке территории для размещения линейного объекта регионального значения «Линия скоростного подземно-наземного легкорельсового транспорта в г. Красноярске. Первый этап» в целях реализации инфраструктурного проекта: «Строительство линии скоростного подземно-наземного легкорельсового транспорта в г. Красноярске. Первый этап».

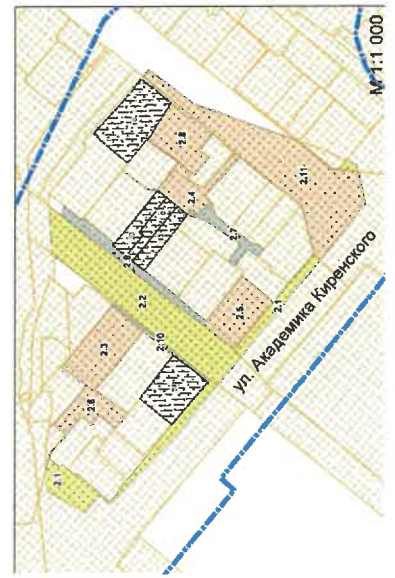
Проект межевания

Чертеж межевания территории (утверждаемая часть)

М 1:1 000, М 1:2 000



остановочный пункт  
ул. КОПЫЛОВА  
1 этап



остановочный пункт  
ул. КОПЫЛОВА  
2 этап



- Условные обозначения**
- Границы территории (расположена за землей неопределённого пункта)
  - Красные линии устанавливаются
  - Земельные участки, стоящие на учёте в ЕГРН
  - Ранее учтённые земельные участки/номер (на границе угла любого из смежных границ)
  - Способы образования земельных участков
  - Образование
  - Перераспределение
  - Раздел
  - Объединение
  - Участки, предназначенные для изыятия
  - 2.1 Условный номер образуемого участка

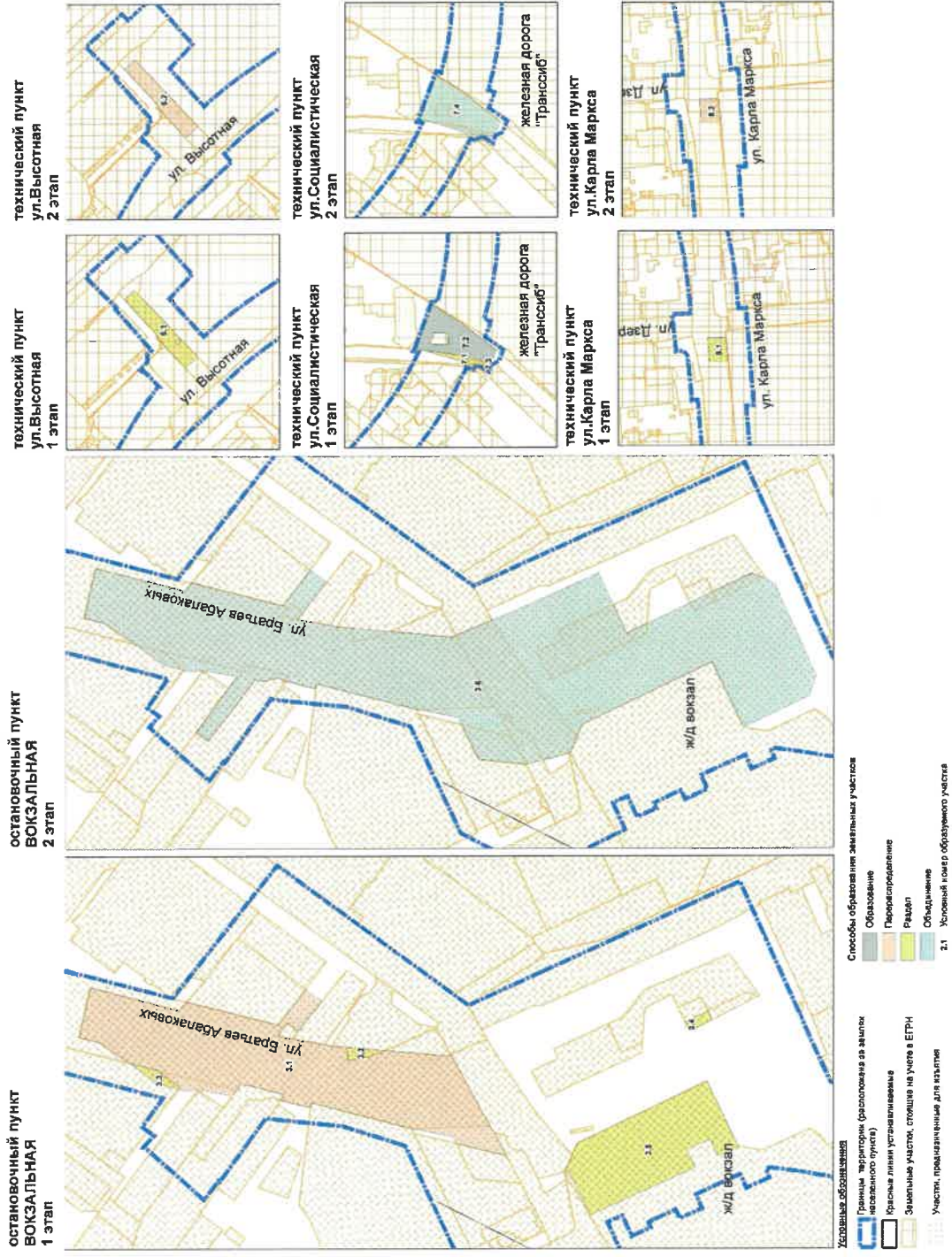
**Красноярский край город Красноярск**

Документация по планировке территории для размещения линейного объекта регионального значения «Линия скоростного подземно-наземного легкорельсового транспорта в г. Красноярске. Первый этап» в целях реализации инфраструктурного проекта: «Строительство линии скоростного подземно-наземного легкорельсового транспорта в г. Красноярске. Первый этап».

Проект межевания

Чертеж межевания территории (утверждаемая часть)

М 1:1 000





**Красноярский край город Красноярск**

Документация по планировке территории для размещения линейного объекта регионального значения «Линия скоростного подземно-наземного легкорельсового транспорта в г. Красноярске. Первый этап» в целях реализации инфраструктурного проекта: «Строительство линии скоростного подземно-наземного легкорельсового транспорта в г. Красноярске. Первый этап».

Проект: межевания

Чертеж: межевания территории (утверждаемая часть)

М 1:1 000



технический пункт  
набережная р. Кача  
1 этап



технический пункт  
ул. Карла Маркса  
1 этап



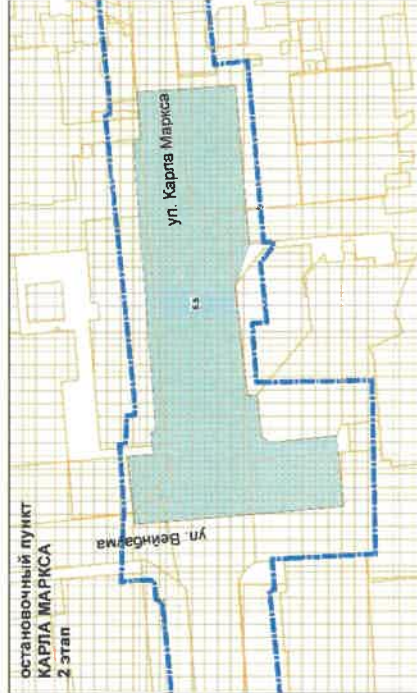
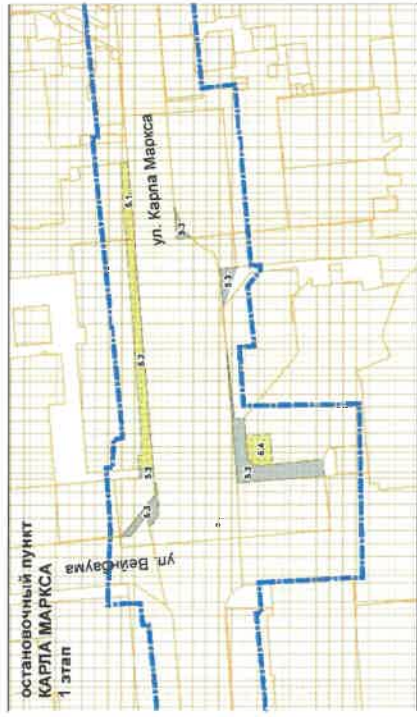
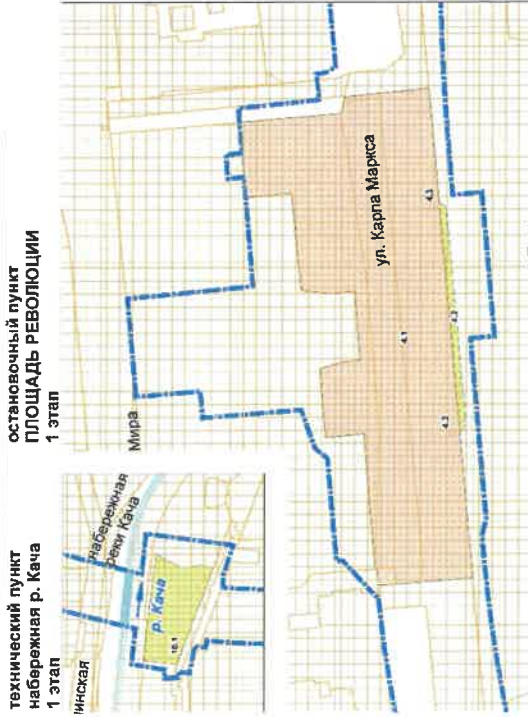
технический пункт  
ул. Карла Маркса  
2 этап



технический пункт  
ул. Шахтеров  
1 этап



технический пункт  
ул. Шахтеров  
2 этап



**Условные обозначения**

- Границы территории (расположена за пределами пунктирного пункта)
- Красные линии установившиеся
- Земельные участки, стоящие на учете в ЕГРН
- Участки, предназначенные для изъятия

**Способы образования земельных участков**

- Образование
- Перераспределение
- Раздел
- Сомашиение
- 2.1 Условный номер образуемого участка

### 2.2.1. Перечень координат характерных точек границ образуемых земельных участков

Координаты характерных точек установлены в соответствии с системой координат, используемой для ведения Единого государственного реестра недвижимости.

#### Система координат – МСК 167

#### 1 этап образования земельных участков

Условный номер земельного участка	Номер точки	Координата X	Координата Y	Условный номер земельного участка	Номер точки	Координата X	Координата Y
1.1	1	633551.49	93190.49	1.3 (продолжение)	10	633983.38	93270.53
	2	633543.14	93181.75		1	633990.86	93265.18
	3	633524.38	93162.16	1.4	1	633755.89	93205.57
	4	633551.44	93136.87		2	633736.85	93164.55
	5	633548.82	93130.53		3	633741.18	93161.29
	6	633566.13	93114.87		4	633758.50	93197.69
	7	633611.13	93073.42		5	633759.48	93198.71
	8	633705.80	92994.06		6	633761.27	93202.56
	9	633810.46	92960.86	1	633755.89	93205.57	
	10	633767.18	92989.84	1.5	1	633725.86	93292.22
	11	633715.22	93024.64		2	633688.64	93326.84
	12	633691.93	93051.73		3	633682.60	93318.66
	13	633657.34	93083.14		4	633705.28	93297.77
	14	633646.27	93102.15		5	633721.45	93282.88
	15	633575.20	93167.97		6	633752.41	93254.54
	16	633574.91	93168.57		7	633770.62	93237.47
1	633551.49	93190.49	8		633755.89	93205.57	
1.2	1	633978.77	93222.92		9	633761.27	93202.56
	2	633979.66	93226.08		10	633759.48	93198.71
	3	633973.67	93225.23		11	633758.50	93197.69
	4	633971.30	93224.89	12	633741.18	93161.29	
	5	633971.63	93222.00	13	633740.41	93159.68	
	6	633974.10	93222.32	14	633733.61	93145.58	
1.3	1	633978.77	93222.92	15	633728.17	93133.16	
	1	633990.86	93265.18	16	633705.60	93080.22	
	2	634014.04	93344.35	17	633706.50	93078.45	
	3	634013.80	93344.44	18	633701.66	93067.30	
	4	634010.76	93337.37	19	633699.31	93061.88	
	5	633987.81	93347.08	20	633693.95	93054.51	
	6	633962.99	93305.72	21	633691.93	93051.73	
	7	633960.56	93299.85	22	633715.22	93024.64	
	8	633974.48	93272.80	23	633767.18	92989.84	
9	633976.98	93271.34	24	633832.86	93136.77		

Условный номер земельного участка	Номер точки	Координата X	Координата Y	
1.5 (продолжение)	25	633839.07	93171.85	
	26	633825.92	93234.79	
	27	633816.71	93281.20	
	28	633755.00	93349.86	
	29	633741.90	93323.82	
	1	633725.86	93292.22	
	30	633744.67	93087.57	
	31	633741.78	93081.20	
	32	633742.61	93080.82	
	33	633741.29	93077.96	
	34	633743.14	93077.10	
	35	633741.22	93072.94	
	36	633739.37	93073.79	
	37	633738.45	93071.80	
	38	633733.70	93074.01	
	39	633734.22	93074.85	
	40	633731.80	93075.97	
	41	633733.64	93079.98	
	42	633731.32	93081.07	
	43	633753.02	93129.85	
	44	633767.50	93123.02	
	45	633764.41	93116.03	
	46	633763.72	93116.36	
	47	633761.29	93111.39	
	48	633758.21	93112.85	
	49	633755.62	93106.83	
	50	633754.66	93107.24	
	51	633745.55	93087.19	
	30	633744.67	93087.57	
1.6	1	634003.12	93494.56	
	2	633977.23	93503.18	
	3	633953.81	93517.88	
	4	633953.49	93517.38	
	5	633948.73	93510.06	
	6	633939.27	93506.63	
	7	633889.57	93452.78	
	8	633884.68	93447.49	
	9	633840.18	93398.96	
	10	633834.40	93405.34	
	11	633779.09	93455.86	
	12	633774.33	93450.23	

Условный номер земельного участка	Номер точки	Координата X	Координата Y
1.6 (продолжение)	13	633764.21	93459.01
	14	633757.51	93446.33
	15	633762.81	93455.11
	16	633794.6	93427.53
	17	633789.94	93419.37
	18	633755.00	93349.86
	19	633816.71	93281.20
	20	633825.92	93234.79
	21	633839.07	93171.85
	22	633832.86	93136.77
	23	633767.18	92989.84
	24	633810.46	92960.86
	25	633897.64	92939.13
	26	633920.52	93017.48
	27	633920.53	93017.52
	28	633978.77	93222.92
	29	633974.1	93222.32
	30	633971.63	93222.00
	31	633971.30	93224.89
	32	633973.67	93225.23
	33	633979.66	93226.08
	34	633986.87	93251.49
	35	633988.02	93255.48
	36	633990.86	93265.18
	37	633983.38	93270.53
	38	633976.98	93271.34
	39	633974.48	93272.80
	40	633960.56	93299.85
	41	633962.99	93305.72
	42	633987.81	93347.08
43	634010.76	93337.37	
44	634013.80	93344.44	
45	634014.04	93344.35	
46	634022.79	93374.23	
47	634075.49	93491.53	
1	634003.12	93494.56	
48	633937.17	93310.18	
49	633939.81	93307.56	
50	633934.60	93302.16	
51	633932.03	93304.84	
48	633937.17	93310.18	

Условный номер земельного участка	Номер точки	Координата X	Координата Y
1.6 (продолжение)			
	52	633968.58	93326.90
	53	633962.36	93329.37
	54	633963.49	93332.46
	55	633964.73	93336.58
	56	633971.01	93334.45
	57	633969.62	93330.22
	52	633968.58	93326.90
	58	633822.89	93379.74
	59	633815.77	93384.39
	60	633820.43	93391.52
	61	633827.55	93386.87
	58	633822.89	93379.74
	62	633998.75	93342.62
	63	633987.77	93347.20
	64	633989.89	93353.03
	65	633996.28	93350.80
	66	634001.21	93348.59
62	633998.75	93342.62	
1.7	1	633599.02	93167.49
	2	633621.45	93146.43
	3	633628.15	93153.62
	4	633629.38	93153.75
	5	633606.23	93175.08
	1	633599.02	93167.49
1.8	1	633592.59	93187.58
	2	633569.57	93209.42
	3	633551.49	93190.49
	4	633574.91	93168.57
	5	633585.47	93179.92
	1	633592.59	93187.58
	6	633575.52	93189.57
	7	633572.17	93192.71
	8	633565.93	93186.17
	9	633577.57	93175.23
	10	633583.61	93181.67
	11	633580.22	93185.30
12	633584.45	93189.87	
13	633579.84	93193.97	

Условный номер земельного участка	Номер точки	Координата X	Координата Y
	6	633575.52	93189.57
1.9	1	633548.82	93130.53
	2	633551.44	93136.87
	3	633524.38	93162.16
	4	633519.52	93157.05
	1	633548.82	93130.53
1.10	1	633680.81	93116.22
	2	633667.15	93128.76
	3	633666.69	93128.32
	4	633652.49	93141.41
	5	633653.01	93146.85
	6	633653.62	93153.25
	7	633642.47	93141.33
	8	633665.75	93119.24
	9	633666.89	93117.46
	10	633666.85	93114.79
	11	633665.11	93112.98
	12	633661.89	93109.33
	13	633658.20	93105.38
	14	633656.73	93104.45
	15	633650.79	93097.72
	16	633646.27	93102.15
	17	633657.34	93083.14
	18	633658.23	93084.11
	19	633659.73	93085.77
	20	633659.03	93089.85
21	633679.59	93114.75	
1	633680.81	93116.22	
1.11	1	633706.11	93355.78
	2	633688.64	93326.84
	3	633725.86	93292.22
	4	633741.90	93323.82
	5	633755.00	93349.86
	6	633789.94	93419.37
	7	633794.60	93427.53
	8	633762.81	93455.11
	9	633757.51	93446.33
	10	633752.61	93437.76
	11	633751.45	93435.73
	12	633738.77	93413.43
	13	633733.98	93405.01
	14	633729.09	93396.41

Условный номер земельного участка	Номер точки	Координата X	Координата Y
1.11 (продолжение)	15	633727.50	93393.61
	16	633725.91	93390.81
	17	633721.26	93382.65
	18	633716.45	93374.19
	19	633714.62	93370.97
	1	633706.11	93355.78
1.12	1	633742.61	93080.82
	2	633741.78	93081.20
	3	633744.67	93087.57
	4	633745.55	93087.19
	5	633754.66	93107.24
	6	633755.62	93106.83
	7	633758.21	93112.85
	8	633761.29	93111.39
	9	633763.72	93116.36
	10	633764.41	93116.03
	11	633767.50	93123.02
	12	633753.02	93129.85
	13	633731.32	93081.07
	14	633733.64	93079.98
	15	633731.80	93075.97
	16	633734.22	93074.85
	17	633733.70	93074.01
	18	633738.45	93071.80
	19	633739.37	93073.79
	20	633741.22	93072.94
	21	633743.14	93077.10
	22	633741.29	93077.96
2.1	1	633742.61	93080.82
	1	632143.18	94445.26
	2	632140.92	94444.54
	3	632141.15	94442.87
	4	632141.50	94442.88
	5	632141.40	94441.28
	6	632141.06	94435.82
	7	632139.83	94435.88
	8	632139.27	94413.48
	9	632124.63	94414.79
	10	632109.87	94415.37
	11	632087.81	94416.30
	12	632059.45	94417.24
	13	632057.94	94417.29

Условный номер земельного участка	Номер точки	Координата X	Координата Y
2.1 (продолжение)	14	632057.44	94412.25
	15	632089.78	94410.51
	16	632140.05	94412.10
	17	632140.20	94419.65
	18	632151.93	94419.04
	19	632157.13	94442.08
	20	632149.40	94448.96
	21	632143.38	94452.07
	1	632143.18	94445.26
	22	631926.92	94441.02
	23	631925.05	94435.42
	24	631927.07	94432.62
	25	631932.85	94440.80
	22	631926.92	94441.02
	26	631994.20	94420.64
	27	631974.10	94421.16
	28	631974.30	94416.73
	29	632038.51	94413.28
	30	632037.83	94420.10
	31	632036.19	94418.30
32	632006.52	94419.84	
33	631994.22	94420.64	
26	631994.20	94420.64	
2.2	1	632039.38	94438.91
	2	632037.83	94420.10
	3	632038.51	94413.28
	4	632057.44	94412.25
	5	632057.94	94417.29
	6	632061.33	94480.67
	7	632062.28	94498.44
	8	632064.34	94521.97
	9	632063.13	94522.94
	10	632046.85	94539.00
	11	632046.29	94531.41
	12	632040.92	94458.11
	13	632040.20	94449.00
2.3	1	632039.38	94438.91
	1	632062.52	94470.34
	2	632061.94	94459.96
	3	632085.07	94458.12

Условный номер земельного участка	Номер точки	Координата X	Координата Y	
2.3 (продолжение)	4	632101.35	94457.95	
	5	632102.10	94458.30	
	6	632102.90	94462.56	
	7	632104.46	94478.54	
	8	632099.93	94478.76	
	9	632097.63	94478.86	
	10	632090.35	94479.22	
	11	632062.82	94480.58	
	12	632062.81	94480.22	
	1	632062.52	94470.34	
	2.4	1	632002.70	94496.83
		2	632002.86	94502.77
3		632003.41	94502.77	
4		632006.30	94507.12	
5		632007.80	94523.62	
6		632007.76	94523.64	
7		632006.29	94507.15	
8		632002.87	94503.04	
9		631986.24	94504.26	
10		631985.34	94504.35	
11		631985.92	94511.26	
12		631985.35	94511.28	
13		631984.71	94500.73	
14		631985.03	94500.68	
15		631984.66	94495.84	
16		631987.88	94495.54	
17		631987.48	94488.68	
18		631986.33	94486.18	
19		631970.20	94485.94	
20		631963.95	94486.28	
21		631963.93	94485.85	
22		631962.41	94485.82	
23		631962.25	94482.61	
24		631989.21	94482.80	
25		631989.22	94478.54	
26		631998.64	94478.59	
27		631998.66	94482.91	
28		632002.08	94482.89	
29		632002.35	94489.72	
30		632002.54	94490.87	
1	632002.70	94496.83		
2.5	1	632006.53	94430.74	

Условный номер земельного участка	Номер точки	Координата X	Координата Y
2.5 (продолжение)	2	632006.52	94419.84
	3	632036.19	94418.30
	4	632037.83	94420.10
	5	632039.38	94438.91
	6	632036.74	94439.04
	7	632007.08	94440.74
	1	632006.53	94430.74
	2.6	1	632141.05
2		632128.53	94453.64
3		632128.88	94461.93
4		632130.91	94462.02
5		632102.90	94462.56
6		632102.10	94458.30
7		632101.35	94457.95
8		632099.14	94436.76
9		632109.23	94436.64
10		632109.66	94447.28
11		632115.67	94446.97
12		632116.20	94454.02
13		632140.67	94453.25
14		632141.00	94453.23
15		632143.38	94452.07
16		632149.40	94448.96
17		632149.07	94449.26
2.7	1	632141.05	94453.47
	1	632005.98	94451.05
	2	631995.29	94452.58
	3	631996.84	94462.97
	4	631998.08	94473.72
	5	632002.08	94482.89
	6	631998.66	94482.91
	7	631998.64	94478.59
	8	631989.22	94478.54
	9	631993.05	94471.80
	10	631992.55	94461.36
	11	631991.36	94451.83
	12	631991.29	94448.14
	13	631989.53	94445.70
	14	631989.24	94441.69
	15	631994.22	94441.47
	16	631994.83	94448.14
17	632005.45	94446.94	

Условный номер земельного участка	Номер точки	Координата X	Координата Y
	1	632005.98	94451.05
2.8	1	631984.49	94493.87
	2	631984.66	94495.84
	3	631985.03	94500.68
	4	631984.71	94500.73
	5	631985.35	94511.28
	6	631985.92	94511.26
	7	631986.29	94511.78
	8	631987.47	94524.70
	9	631987.00	94524.01
	10	631965.27	94527.69
	11	631964.80	94515.52
	12	631962.99	94515.42
	13	631962.70	94509.55
	14	631962.64	94504.80
	15	631962.61	94502.18
	16	631962.60	94501.17
	17	631973.37	94500.62
	18	631973.00	94494.77
	19	631984.49	94493.87
2.9	1	632039.55	94521.75
	2	632038.45	94501.12
	3	632039.56	94501.08
	4	632039.25	94492.45
	5	632039.09	94488.11
	6	632038.46	94480.58
	7	632038.26	94477.45
	8	632038.04	94474.38
	9	632037.50	94464.54
	10	632037.30	94460.23
	11	632037.21	94458.13
	12	632035.27	94458.19
	13	632035.27	94457.85
	14	632037.43	94457.64
	15	632037.25	94455.14
	16	632036.74	94439.04
	17	632039.38	94438.91
	18	632040.20	94449.00
	19	632040.92	94458.11
	20	632046.29	94531.41
	21	632046.27	94531.42
	22	632045.89	94531.64

Условный номер земельного участка	Номер точки	Координата X	Координата Y
2.9 (продолжение)	23	632045.53	94531.85
	24	632045.13	94532.03
	25	632044.76	94532.24
	26	632044.39	94532.43
	27	632044.00	94532.61
	28	632043.63	94532.80
	29	632043.25	94532.99
	30	632042.86	94533.18
	31	632042.48	94533.35
	32	632042.10	94533.54
	33	632041.71	94533.73
	34	632041.53	94533.81
	35	632040.79	94521.77
	1	632039.55	94521.75
	2.10	1	632059.45
2		632059.60	94425.73
3		632061.03	94439.66
4		632061.94	94459.96
5		632062.52	94470.34
6		632062.81	94480.22
7		632062.82	94480.58
8		632061.33	94480.67
9		632057.94	94417.29
1		632059.45	94417.24
2.11	1	631974.10	94421.16
	2	631959.71	94443.03
	3	631960.38	94453.39
	4	631961.45	94463.25
	5	631962.25	94482.61
	6	631962.41	94485.82
	7	631962.51	94494.40
	8	631962.60	94501.17
	9	631962.61	94502.18
	10	631962.64	94504.80
	11	631962.70	94509.55
	12	631962.99	94515.42
	13	631964.58	94548.03
	14	631959.90	94547.71
	15	631957.69	94518.70
	16	631936.93	94468.28
	17	631936.84	94468.09
	18	631935.54	94443.72

Условный номер земельного участка	Номер точки	Координата X	Координата Y
2.11 (продолжение)	19	631934.38	94442.60
	20	631932.85	94440.80
	21	631927.07	94432.62
	22	631927.23	94432.40
	23	631937.09	94418.74
	24	631974.30	94416.73
	1	631974.10	94421.16
3.1	1	631373.22	96483.80
	2	631373.23	96483.82
	3	631384.54	96501.89
	4	631389.96	96506.70
	5	631391.98	96510.62
	6	631390.25	96510.79
	7	631391.98	96528.16
	8	631400.17	96543.81
	9	631402.74	96565.58
	10	631408.84	96577.21
	11	631381.43	96592.51
	12	631355.78	96542.73
	13	631348.97	96543.02
	14	631329.42	96505.65
	15	631322.28	96492.01
	16	631294.85	96494.41
	17	631293.89	96481.99
	18	631316.84	96480.52
	19	631317.35	96488.50
	20	631327.48	96487.85
	21	631322.83	96480.14
	22	631312.05	96462.90
	23	631310.42	96459.24
	24	631304.37	96451.94
	25	631310.07	96445.54
	26	631298.52	96437.14
	27	631290.38	96433.09
	28	631267.88	96402.81
	29	631265.22	96401.54
	30	631281.86	96354.03
	31	631282.95	96349.66
	32	631288.62	96334.29
	33	631303.64	96362.38
	34	631301.90	96366.77
	35	631315.06	96388.95

Условный номер земельного участка	Номер точки	Координата X	Координата Y
3.1 (продолжение)	36	631344.27	96445.14
	37	631346.84	96443.43
	38	631355.69	96459.98
	39	631351.43	96460.47
	40	631363.86	96484.52
	41	631368.81	96484.14
	1	631373.22	96483.80
3.2	1	631290.38	96433.09
	2	631298.52	96437.14
	3	631310.07	96445.54
	4	631304.37	96451.94
	1	631290.38	96433.09
3.3	1	631391.98	96528.16
	2	631390.25	96510.79
	3	631391.98	96510.62
	4	631397.53	96521.40
	5	631400.17	96543.81
3.4	1	631391.98	96528.16
	1	631154.90	96308.32
	2	631140.53	96302.39
	3	631142.89	96296.78
	4	631157.16	96302.71
3.5	1	631154.90	96308.32
	1	631189.38	96232.61
	2	631202.24	96237.94
	3	631198.33	96248.63
	4	631212.31	96255.32
	5	631216.36	96244.07
	6	631218.17	96244.39
	7	631265.03	96264.80
	8	631281.17	96271.83
	9	631274.73	96288.33
	10	631270.24	96299.85
	11	631272.07	96301.05
	12	631261.26	96304.92
	13	631254.16	96307.42
	14	631215.91	96291.70
	15	631172.78	96273.99
16	631189.72	96233.14	
4.1	1	631189.38	96232.61
	1	631675.46	97491.12
	2	631675.97	97497.27



Условный номер земельного участка	Номер точки	Координата X	Координата Y
4.1 (продолжение)	3	631677.37	97514.08
	4	631681.56	97564.59
	5	631702.02	97562.43
	6	631704.72	97593.08
	7	631705.11	97599.95
	8	631692.22	97603.74
	9	631683.79	97604.33
	10	631686.53	97641.98
	11	631699.77	97640.65
	12	631715.24	97642.50
	13	631720.54	97695.19
	14	631745.31	97692.70
	15	631748.63	97733.59
	16	631693.88	97738.31
	17	631692.66	97744.28
	18	631692.11	97747.26
	19	631646.93	97752.17
	20	631646.85	97752.18
	21	631643.04	97709.75
	22	631641.28	97690.34
	23	631629.90	97565.04
	24	631623.47	97494.29
	25	631622.75	97486.30
	26	631623.02	97486.28
	27	631651.40	97483.97
	28	631664.37	97482.91
	29	631673.92	97482.34
	30	631674.45	97491.20
	1	631675.46	97491.12
	4.2	1	631629.90
2		631641.28	97690.34
3		631637.93	97688.04
4		631637.75	97685.07
5		631637.17	97684.61
6		631626.87	97572.37
7		631628.02	97571.16
8		631627.55	97568.33
1	631629.90	97565.04	
5.1	1	631789.48	99015.12
	2	631786.00	98973.34
	3	631790.42	98973.01
	4	631793.68	99014.69

Условный номер земельного участка	Номер точки	Координата X	Координата Y
	1	631789.48	99015.12
5.2	1	631786.00	98973.34
	2	631775.69	98849.17
	3	631780.84	98848.76
	4	631783.26	98848.57
	5	631784.02	98855.85
	6	631781.58	98856.10
	7	631782.27	98868.72
	8	631790.42	98973.01
5.3	1	631786.00	98973.34
	1	631731.73	98878.24
	2	631731.61	98875.69
	3	631726.17	98876.04
	4	631725.70	98871.11
	5	631725.26	98866.47
	6	631724.02	98853.47
	7	631719.40	98850.05
	8	631710.27	98850.95
	9	631683.44	98853.62
	10	631682.50	98844.51
	11	631729.85	98840.96
	12	631735.87	98913.46
	13	631735.86	98913.43
	1	631731.73	98878.24
	13	631775.05	98841.47
	14	631773.74	98840.43
	15	631772.54	98823.97
	16	631776.40	98818.21
	17	631777.58	98817.38
	18	631778.90	98823.58
	19	631788.00	98812.24
	20	631793.46	98811.70
	21	631793.54	98812.40
	22	631792.18	98812.55
	23	631783.33	98823.60
	24	631774.48	98834.64
13	631775.05	98841.47	
25	631730.41	98957.96	
26	631737.75	98936.09	
27	631739.20	98953.49	

Условный номер земельного участка	Номер точки	Координата X	Координата Y	
5.3 (продолжение)	28	631740.18	98957.04	
	25	631730.41	98957.96	
	29	631764.38	98990.71	
	30	631759.12	98978.02	
	31	631754.98	98974.03	
	32	631762.92	98973.26	
	29	631764.38	98990.71	
	33	631775.69	98849.17	
	34	631775.30	98844.50	
	35	631780.49	98844.18	
	36	631782.78	98843.98	
	37	631783.26	98848.57	
	38	631780.84	98848.76	
	33	631775.69	98849.17	
	39	631739.68	98819.27	
	40	631739.54	98817.78	
	41	631740.93	98817.65	
	42	631741.07	98819.14	
	39	631739.68	98819.27	
	5.4	1	631710.27	98850.95
		2	631719.40	98850.05
		3	631724.02	98853.47
		4	631725.26	98866.47
		5	631711.90	98867.39
1		631710.27	98850.95	
1		633120.67	93796.75	
6.1	2	633068.62	93741.42	
	3	633049.02	93720.53	
	4	633057.51	93711.36	
	5	633063.81	93706.48	
	6	633087.52	93731.59	
	7	633102.58	93752.07	
	8	633138.03	93790.42	
	9	633125.72	93802.13	
	1	633120.67	93796.75	
	10	633073.30	93734.92	
	11	633068.60	93739.35	
12	633070.98	93741.89		

Условный номер земельного участка	Номер точки	Координата X	Координата Y
	13	633075.68	93737.45
	10	633073.30	93734.92
7.1	1	631003.32	95648.32
	2	631005.19	95643.50
	3	631014.89	95643.38
	4	631076.77	95662.38
	5	631075.31	95662.21
	6	631060.81	95660.45
	7	631043.06	95657.46
	8	631030.20	95656.37
	1	631003.32	95648.32
7.2	1	630995.21	95648.25
	2	631003.32	95648.32
	3	631030.20	95656.37
	4	631043.06	95657.46
	5	631060.81	95660.45
	6	631075.31	95662.21
	7	631076.77	95662.38
	8	631086.96	95665.52
	9	631067.17	95718.50
	10	631032.26	95696.23
	11	631004.30	95674.30
	12	630991.62	95664.34
	13	630990.30	95663.24
	14	630990.33	95658.59
	1	630995.21	95648.25
	15	631048.27	95669.50
	16	631047.99	95683.30
	17	631061.55	95683.82
	18	631064.57	95683.73
	19	631066.54	95683.65
	20	631066.64	95677.59
	21	631069.37	95677.32
	22	631069.41	95669.40
	23	631068.68	95669.48
	24	631062.29	95669.61
	25	631060.00	95669.56
	15	631048.27	95669.50
7.3	1	631003.32	95648.32
	2	630995.21	95648.25

Условный номер земельного участка	Номер точки	Координата X	Координата Y
7.3 (продолжение)	3	630997.40	95643.59
	4	631005.19	95643.50
8.1	1	631003.32	95648.32
	1	631592.84	97194.38
	2	631615.83	97194.46
	3	631617.82	97224.63
	4	631595.47	97224.34
	5	631592.89	97195.12
	1	631592.84	97194.38
9.1	1	631701.32	98054.49
	2	631703.20	98078.43
	3	631703.26	98078.93
	4	631703.53	98081.12
	5	631703.70	98082.46
	6	631707.72	98124.18
	7	631700.29	98139.73
	8	631702.14	98169.64
	9	631671.90	98171.92
	10	631663.84	98081.54
	11	631668.49	98067.91
	12	631666.53	98036.01
	13	631689.49	98034.23
10.1	1	631701.32	98054.49
	1	632608.34	99498.98
	2	632604.35	99543.04
	3	632598.44	99590.27
	4	632595.45	99615.08
	5	632565.69	99599.25
	6	632546.23	99603.40
	7	632533.16	99599.58
	8	632562.82	99521.14
	9	632572.55	99495.35
11.1	1	632608.34	99498.98
	1	633719.00	99817.25
	2	633826.26	99862.00
	3	633826.70	99875.96
	4	633827.09	99889.15
	5	633827.17	99892.17
	6	633820.81	99895.77
	7	633664.32	99827.89
8	633667.80	99815.01	

Условный номер земельного участка	Номер точки	Координата X	Координата Y
11.1 (продолжение)	9	633718.85	99818.15
	1	633719.00	99817.25
11.2	1	633831.80	99889.54
	2	633827.09	99889.15
	3	633826.70	99875.96
	4	633831.67	99876.38
	5	633831.89	99889.49
	1	633831.80	99889.54
11.3	1	633831.67	99876.38
	2	633826.70	99875.96
	3	633826.26	99862.00
	4	633719.00	99817.25
	5	633719.34	99815.19
	6	633720.78	99815.40
	7	633754.66	99829.75
	8	633766.44	99828.43
	9	633768.90	99822.57
	10	633770.09	99819.70
	11	633771.70	99815.31
	12	633771.93	99813.91
	13	633771.93	99813.89
	14	633773.24	99805.57
	15	633773.36	99804.34
	16	633780.01	99805.89
	17	633827.26	99826.14
	18	633826.86	99816.78
	19	633830.65	99817.66
	1	633831.67	99876.38
11.4	20	633827.17	99892.17
	21	633827.09	99889.15
	22	633831.80	99889.54
	20	633827.17	99892.17
	1	633780.01	99805.89
	2	633789.63	99808.13
	3	633799.60	99810.44
	4	633826.86	99816.78
5	633827.26	99826.14	
1	633780.01	99805.89	

## 2 этап образования земельных участков

Условный номер земельного участка	Номер точки	Координата X	Координата Y	Условный номер земельного участка	Номер точки	Координата X	Координата Y	
1.13	1	633834.40	93405.34	1.13 (продолжение)	40	633566.13	93114.87	
	2	633779.09	93455.86		41	633611.13	93073.42	
	3	633774.33	93450.23		42	633705.80	92994.06	
	4	633764.21	93459.01		43	633810.46	92960.86	
	5	633757.51	93446.33		44	633897.64	92939.13	
	6	633752.61	93437.76		45	633920.52	93017.48	
	7	633751.45	93435.73		46	633920.53	93017.52	
	8	633738.77	93413.43		47	633978.77	93222.92	
	9	633733.98	93405.01		48	633979.66	93226.08	
	10	633729.09	93396.41		49	633986.87	93251.49	
	11	633727.50	93393.61		50	633988.02	93255.48	
	12	633725.91	93390.81		51	633990.86	93265.18	
	13	633721.26	93382.65		52	634014.04	93344.35	
	14	633716.45	93374.19		53	634022.79	93374.23	
	15	633714.62	93370.97		54	634075.49	93491.53	
	16	633706.11	93355.78		55	634003.12	93494.56	
	17	633688.64	93326.84		56	633977.23	93503.18	
	18	633682.60	93318.66		57	633953.81	93517.88	
	19	633705.28	93297.77		58	633953.49	93517.38	
	20	633721.45	93282.88		59	633948.73	93510.06	
	21	633752.41	93254.54		60	633939.27	93506.63	
	22	633770.62	93237.47		61	633889.57	93452.78	
	23	633755.89	93205.57		62	633884.68	93447.49	
	24	633736.85	93164.55		63	633840.18	93398.96	
	25	633726.95	93172.11		1	633834.40	93405.34	
	26	633720.06	93163.76					
	27	633693.95	93188.19		64	633820.43	93391.52	
	28	633690.93	93191.01		65	633827.55	93386.87	
	29	633653.62	93153.25		66	633822.89	93379.74	
	30	633642.47	93141.33		67	633815.77	93384.39	
	31	633629.38	93153.75		64	633820.43	93391.52	
	32	633606.23	93175.08					
	33	633592.59	93187.58		2.12	1	632042.13	94543.64
	34	633569.57	93209.42			2	632011.35	94545.22
	35	633551.49	93190.49			3	632011.12	94548.42
	36	633543.14	93181.75			4	632004.00	94549.04
	37	633524.38	93162.16			5	631964.58	94548.03
	38	633519.52	93157.05			6	631959.90	94547.71
	39	633548.82	93130.53			7	631957.69	94518.70
				8	631936.93	94468.28		

Условный номер земельного участка	Номер точки	Координата X	Координата Y
2.12 (продолжение)	9	631936.84	94468.09
	10	631935.88	94465.75
	11	631932.13	94456.63
	12	631926.92	94441.02
	13	631925.05	94435.42
	14	631927.07	94432.62
	15	631927.23	94432.40
	16	631937.09	94418.74
	17	631974.30	94416.73
	18	632038.51	94413.28
	19	632057.44	94412.25
	20	632089.78	94410.51
	21	632140.05	94412.10
	22	632140.20	94419.65
	23	632151.93	94419.04
	24	632157.13	94442.08
	25	632149.40	94448.96
	26	632149.07	94449.26
	27	632139.36	94457.89
	28	632129.96	94463.76
	29	632125.81	94466.35
	30	632117.11	94474.50
	31	632120.34	94477.93
	32	632119.66	94478.55
	33	632099.76	94496.80
	34	632096.90	94493.70
	35	632095.99	94492.56
	36	632094.64	94481.85
	37	632097.63	94478.86
	38	632090.35	94479.22
	39	632062.82	94480.58
	40	632061.33	94480.67
41	632062.28	94498.44	
42	632064.34	94521.97	
43	632063.13	94522.94	
44	632046.85	94539.00	
1	632042.13	94543.64	
3.6	1	631364.32	96469.45
	2	631367.40	96474.34
	3	631414.53	96470.36
	4	631415.38	96479.53
	5	631382.11	96483.10

Условный номер земельного участка	Номер точки	Координата X	Координата Y
3.6 (продолжение)	6	631373.23	96483.82
	7	631384.41	96502.00
	8	631389.96	96506.70
	9	631391.98	96510.62
	10	631397.53	96521.40
	11	631400.17	96543.81
	12	631402.74	96565.58
	13	631408.84	96577.21
	14	631381.43	96592.51
	15	631355.78	96542.73
	16	631348.97	96543.02
	17	631329.42	96505.65
	18	631322.28	96492.01
	19	631294.85	96494.41
	20	631293.89	96481.99
	21	631316.84	96480.52
	22	631322.83	96480.14
	23	631312.05	96462.90
	24	631310.42	96459.24
	25	631304.37	96451.94
	26	631290.38	96433.09
	27	631267.88	96402.81
	28	631265.22	96401.54
	29	631243.45	96391.17
	30	631224.38	96382.08
	31	631178.57	96362.18
	32	631187.16	96342.48
	33	631194.58	96324.70
	34	631181.69	96319.38
	35	631154.90	96308.32
	36	631140.53	96302.39
	37	631116.28	96292.38
	38	631113.53	96285.61
	39	631112.40	96282.83
	40	631111.66	96277.05
	41	631136.28	96220.81
	42	631148.38	96215.63
	43	631189.38	96232.61
	44	631189.72	96233.14
	45	631172.78	96273.99
	46	631215.91	96291.70
	47	631254.16	96307.42

Условный номер земельного участка	Номер точки	Координата X	Координата Y	Условный номер земельного участка	Номер точки	Координата X	Координата Y	
3.6 (продолжение)	48	631261.26	96304.92	5.5 (продолжение)	29	631793.68	99014.69	
	49	631272.07	96301.05		30	631789.48	99015.12	
	50	631286.32	96310.46		31	631789.79	99018.89	
	51	631295.24	96316.34		32	631790.41	99026.32	
	52	631312.54	96339.97		33	631790.70	99029.89	
	53	631303.64	96362.38		34	631791.42	99038.57	
	54	631301.90	96366.77		35	631791.58	99040.50	
	55	631315.06	96388.95		36	631768.62	99041.89	
	56	631344.27	96445.14		37	631737.93	99043.81	
	57	631346.84	96443.43		38	631732.11	98976.28	
	58	631355.69	96459.98		1	631730.41	98957.96	
	59	631357.01	96464.37		6.2	1	633120.67	93796.75
	60	631360.46	96467.29			2	633068.62	93741.42
	1	631364.32	96469.45			3	633049.02	93720.53
5.5	1	631730.41	98957.96	4		633057.51	93711.36	
	2	631737.75	98936.09	5		633063.81	93706.48	
	3	631738.42	98935.24	6		633087.52	93731.59	
	4	631735.89	98913.66	7		633102.58	93752.07	
	5	631731.73	98878.24	8		633138.03	93790.42	
	6	631731.61	98875.69	9		633125.72	93802.13	
	7	631726.17	98876.04	1		633120.67	93796.75	
	8	631725.70	98871.11	7.4	1	631086.96	95665.52	
	9	631725.26	98866.47		2	631067.17	95718.50	
	10	631724.02	98853.47		3	631032.26	95696.23	
	11	631719.40	98850.05		4	631004.30	95674.30	
	12	631710.27	98850.95		5	630991.62	95664.34	
	13	631683.44	98853.62		6	630990.30	95663.24	
	14	631682.50	98844.51		7	630990.33	95658.59	
	15	631679.50	98815.44		8	630995.21	95648.25	
	16	631710.43	98812.67		9	630997.40	95643.59	
	17	631728.42	98811.21		10	631005.19	95643.50	
	18	631775.47	98807.40		11	631014.89	95643.38	
	19	631792.86	98805.99		12	631076.77	95662.38	
	20	631793.46	98811.70	1	631086.96	95665.52		
	21	631793.54	98812.40	8.2	1	631591.51	97194.38	
	22	631796.74	98842.78		2	631592.84	97194.38	
	23	631782.78	98843.98		3	631615.83	97194.46	
	24	631783.26	98848.57		4	631617.82	97224.63	
	25	631784.02	98855.85		5	631595.47	97224.34	
	26	631781.58	98856.10		6	631594.69	97224.34	
	27	631782.27	98868.72	1	631591.51	97194.38		
	28	631790.42	98973.01	9.2	1	631707.55	98054.83	

Условный номер земельного участка	Номер точки	Координата X	Координата Y
	2	631709.05	98073.04
	3	631709.65	98081.91
	4	631703.70	98082.46
	5	631707.72	98124.18
	6	631700.29	98139.73
	7	631702.14	98169.64
	8	631671.90	98171.92
	9	631663.84	98081.54
	10	631668.49	98067.91
	11	631666.53	98036.01
	12	631689.49	98034.23
	13	631701.32	98054.49
	14	631701.65	98055.05
	1	631707.55	98054.83
11.5	1	633820.81	99895.77
	2	633664.32	99827.89
	3	633667.80	99815.01
	4	633718.85	99818.15
	5	633719.00	99817.25
	6	633719.34	99815.19
	7	633720.78	99815.40

Условный номер земельного участка	Номер точки	Координата X	Координата Y
11.5 (продолжение)	8	633754.66	99829.75
	9	633766.44	99828.43
	10	633768.90	99822.57
	11	633770.09	99819.70
	12	633771.70	99815.31
	13	633771.93	99813.91
	14	633771.93	99813.89
	15	633773.24	99805.57
	16	633773.36	99804.34
	17	633780.01	99805.89
	18	633789.63	99808.13
	19	633799.60	99810.44
	20	633826.86	99816.78
	21	633830.65	99817.66
	22	633831.67	99876.38
	23	633831.89	99889.49
	24	633831.80	99889.54
	25	633827.17	99892.17
	1	633820.81	99895.77

**Сведения о границах территории, применительно к которой осуществляется  
подготовка проекта межевания**

Номер точки	Координаты	
	X	Y
1	635124.57	100777.33
2	635116.03	100785.95
3	635091.52	100810.66
4	635082.80	100819.45
5	635082.76	100819.41
6	635067.53	100802.38
7	635038.26	100769.65
8	635038.23	100769.61
9	635040.47	100767.61
10	635040.50	100767.58
11	634990.50	100711.66
12	634861.31	100595.94
13	634861.06	100595.72
14	634800.34	100528.50

Номер точки	Координаты	
	X	Y
15	634800.32	100528.47
16	634800.34	100528.45
17	634809.04	100520.68
18	634782.69	100492.90
19	634787.41	100488.57
20	634773.08	100472.55
21	634773.02	100472.48
22	634762.77	100460.96
23	634666.84	100353.73
24	634584.97	100262.20
25	634540.10	100212.69
26	634520.63	100193.27
27	634499.62	100172.43
28	634499.60	100172.41
29	634477.63	100153.89

Номер точки	Координаты	
	X	Y
30	634446.67	100130.26
31	634412.37	100106.79
32	634412.36	100106.78
33	634381.44	100087.83
34	634348.45	100069.72
35	634313.42	100052.68
36	634313.40	100052.67
37	634276.88	100037.14
38	634240.64	100023.85
39	634204.86	100012.69
40	634204.84	100012.68
41	634171.79	100004.02
42	634121.23	99991.92
43	633901.05	99939.24
44	633881.35	99934.12
45	633861.87	99928.24
46	633842.63	99921.60
47	633839.95	99920.56
48	633823.66	99914.22
49	633804.99	99906.11
50	633757.06	99884.16
51	633638.26	99829.75
52	633638.23	99829.73
53	633420.80	99730.16
54	633403.25	99722.54
55	633385.41	99715.64
56	633367.31	99709.45
57	633348.98	99704.00
58	633330.44	99699.29
59	633311.72	99695.32
60	633292.87	99692.11
61	633273.90	99689.65
62	633254.84	99687.96
63	633235.74	99687.03
64	633019.02	99680.87
65	632999.56	99680.01
66	632980.14	99678.55
67	632960.78	99676.48
68	632941.49	99673.80
69	632922.29	99670.53
70	632903.21	99666.65
71	632884.26	99662.18
72	632613.75	99593.91
73	632610.72	99593.19

Номер точки	Координаты	
	X	Y
74	632610.72	99593.24
75	632610.12	99598.66
76	632605.92	99636.95
77	632511.50	99624.35
78	632522.46	99591.62
79	632522.44	99584.22
80	632522.43	99584.17
81	632522.41	99578.66
82	632522.41	99578.61
83	632516.88	99578.07
84	632500.68	99577.05
85	632484.46	99576.49
86	632217.70	99570.98
87	632198.81	99570.21
88	632179.96	99568.68
89	632161.19	99566.40
90	632142.52	99563.36
91	632123.99	99559.58
92	632105.63	99555.06
93	632087.47	99549.80
94	632069.53	99543.82
95	632051.84	99537.12
96	632034.44	99529.72
97	632017.35	99521.63
98	632000.60	99512.85
99	631984.21	99503.41
100	631968.22	99493.32
101	631952.64	99482.60
102	631937.51	99471.26
103	631922.85	99459.32
104	631908.67	99446.80
105	631895.01	99433.72
106	631881.89	99420.11
107	631869.32	99405.98
108	631857.33	99391.35
109	631845.94	99376.26
110	631835.16	99360.72
111	631825.02	99344.76
112	631815.52	99328.41
113	631806.69	99311.69
114	631798.54	99294.63
115	631791.08	99277.25
116	631784.50	99260.05
117	631778.09	99241.07



Номер точки	Координаты	
	X	Y
118	631772.68	99222.49
119	631768.04	99203.68
120	631764.16	99184.67
121	631761.07	99165.47
122	631759.10	99149.36
123	631751.26	99074.72
124	631750.36	99066.18
125	631750.36	99066.13
126	631750.23	99064.87
127	631748.47	99046.90
128	631748.33	99046.89
129	631735.69	99047.86
130	631725.42	98958.43
131	631717.45	98959.18
132	631717.44	98959.18
133	631717.25	98956.51
134	631724.19	98947.73
135	631720.64	98915.29
136	631728.74	98914.61
137	631728.76	98914.61
138	631728.51	98911.10
139	631726.96	98889.73
140	631726.92	98889.17
141	631726.92	98889.11
142	631725.62	98871.11
143	631685.56	98874.21
144	631685.54	98874.01
145	631683.44	98853.62
146	631679.51	98815.49
147	631679.50	98815.44
148	631710.44	98812.67
149	631710.43	98812.62
150	631708.55	98790.51
151	631708.55	98790.46
152	631718.18	98789.64
153	631718.18	98789.59
154	631716.50	98770.33
155	631719.27	98770.11
156	631719.27	98770.05
157	631719.26	98769.94
158	631719.25	98769.89
159	631716.29	98741.72
160	631714.68	98725.33
161	631713.28	98708.82

Номер точки	Координаты	
	X	Y
162	631712.18	98693.44
163	631707.76	98625.48
164	631705.70	98598.66
165	631703.04	98571.89
166	631669.31	98268.54
167	631667.09	98246.85
168	631665.26	98225.12
169	631661.88	98180.17
170	631661.87	98180.11
171	631659.38	98147.01
172	631657.37	98147.16
173	631652.21	98147.55
174	631644.45	98044.36
175	631651.63	98043.85
176	631651.63	98043.79
177	631646.17	97971.18
178	631644.73	97944.23
179	631644.73	97944.18
180	631644.42	97921.33
181	631644.42	97921.28
182	631644.42	97921.23
183	631644.69	97903.44
184	631644.69	97903.43
185	631644.69	97903.38
186	631640.72	97815.47
187	631640.72	97815.42
188	631640.45	97805.44
189	631640.04	97790.01
190	631640.04	97789.96
191	631640.04	97789.91
192	631639.89	97784.47
193	631639.13	97766.77
194	631639.13	97766.76
195	631637.52	97739.43
196	631635.42	97712.14
197	631633.87	97694.21
198	631618.12	97695.49
199	631617.61	97689.70
200	631615.64	97666.92
201	631615.57	97666.07
202	631611.35	97617.44
203	631611.35	97617.39
204	631611.59	97617.37
205	631624.16	97616.28

Номер точки	Координаты	
	X	Y
206	631624.16	97616.23
207	631615.71	97518.60
208	631615.72	97518.59
209	631617.86	97509.25
210	631617.86	97509.21
211	631616.32	97491.80
212	631614.40	97474.38
213	631612.09	97457.01
214	631611.38	97452.47
215	631611.37	97452.42
216	631609.40	97439.74
217	631606.33	97422.53
218	631595.61	97367.07
219	631591.32	97347.67
220	631587.66	97328.18
221	631584.61	97308.48
222	631584.05	97303.87
223	631584.00	97303.44
224	631582.19	97288.65
225	631580.79	97273.69
226	631579.76	97261.14
227	631579.76	97261.09
228	631579.70	97260.29
229	631578.83	97260.37
230	631578.81	97260.37
231	631570.28	97261.08
232	631566.59	97213.66
233	631566.59	97213.65
234	631561.31	97145.63
235	631560.99	97141.50
236	631561.00	97141.50
237	631569.95	97140.79
238	631560.96	97030.63
239	631559.05	97011.90
240	631556.41	96993.25
241	631553.04	96974.73
242	631548.94	96956.35
243	631544.12	96938.15
244	631538.58	96920.15
245	631532.33	96902.39
246	631527.92	96891.25
247	631517.36	96866.80
248	631506.36	96844.73
249	631411.72	96662.93

Номер точки	Координаты	
	X	Y
250	631385.91	96613.61
251	631385.89	96613.57
252	631348.97	96543.02
253	631331.92	96543.74
254	631299.21	96546.19
255	631294.85	96494.41
256	631294.85	96494.40
257	631293.89	96482.05
258	631293.89	96481.99
259	631312.66	96480.79
260	631251.90	96398.26
261	631251.89	96398.24
262	631241.78	96405.67
263	631224.99	96382.43
264	631224.38	96382.14
265	631178.57	96362.24
266	631178.59	96362.19
267	631178.57	96362.18
268	631179.64	96359.73
269	631190.14	96335.59
270	631190.15	96335.56
271	631177.29	96317.53
272	631154.90	96308.32
273	631140.53	96302.39
274	631116.28	96292.38
275	631098.58	96284.65
276	631098.57	96284.64
277	631098.58	96284.59
278	631124.58	96220.74
279	631124.59	96220.71
280	631124.58	96220.69
281	631117.21	96207.96
282	631117.19	96207.94
283	631109.75	96195.09
284	631108.37	96192.71
285	631099.66	96178.42
286	631091.46	96163.84
287	631083.78	96148.97
288	631076.64	96133.84
289	631070.03	96118.47
290	631019.53	95994.99
291	631012.99	95978.04
292	631012.94	95977.90
293	631007.31	95961.34

Номер точки	Координаты	
	X	Y
294	631002.29	95944.43
295	630997.96	95927.42
296	630994.30	95910.25
297	630991.32	95892.98
298	630989.02	95875.64
299	630987.40	95858.27
300	630986.46	95840.90
301	630986.46	95840.85
302	630986.20	95823.66
303	630986.20	95823.60
304	630986.20	95823.55
305	630986.60	95806.48
306	630986.60	95806.43
307	630987.63	95789.60
308	630989.04	95774.98
309	630990.21	95764.84
310	630993.00	95747.03
311	630996.51	95729.34
312	631000.73	95711.80
313	631003.79	95700.98
314	630995.72	95698.05
315	630995.73	95698.00
316	631002.43	95679.55
317	631002.41	95679.54
318	631002.43	95679.50
319	631004.31	95674.30
320	630990.33	95663.26
321	630990.33	95658.59
322	630997.41	95643.59
323	631014.89	95643.38
324	631015.47	95643.56
325	631016.40	95640.99
326	631016.42	95640.94
327	631017.39	95638.26
328	631025.64	95641.42
329	631025.67	95641.42
330	631027.79	95636.60
331	631028.11	95635.97
332	631037.45	95617.18
333	631048.98	95596.59
334	631049.00	95596.55
335	631062.75	95574.70
336	631072.99	95560.16
337	631083.80	95546.03

Номер точки	Координаты	
	X	Y
338	631095.17	95532.34
339	631144.48	95475.29
340	631144.50	95475.26
341	631177.23	95437.41
342	631177.25	95437.38
343	631261.71	95339.66
344	631276.36	95322.71
345	631288.32	95308.31
346	631288.44	95308.17
347	631299.51	95293.70
348	631299.92	95293.16
349	631310.81	95277.71
350	631321.07	95261.84
351	631330.70	95245.58
352	631339.68	95228.94
353	631344.54	95219.02
354	631346.63	95214.73
355	631354.17	95197.96
356	631362.15	95178.10
357	631362.56	95177.09
358	631368.79	95159.25
359	631374.32	95141.18
360	631379.13	95122.90
361	631383.20	95104.44
362	631391.87	95061.18
363	631391.88	95061.13
364	631395.91	95040.97
365	631395.92	95040.92
366	631408.20	94979.58
367	631412.49	94960.07
368	631417.50	94940.74
369	631423.22	94921.60
370	631429.81	94902.25
371	631429.83	94902.20
372	631436.22	94885.47
373	631437.78	94881.79
374	631444.58	94865.65
375	631453.07	94847.57
376	631462.22	94829.82
377	631464.18	94826.34
378	631469.58	94816.77
379	631482.36	94795.59
380	631491.99	94781.11
381	631492.00	94781.10

Номер точки	Координаты	
	X	Y
382	631501.41	94767.86
383	631501.45	94767.81
384	631515.49	94749.40
385	631528.29	94733.98
386	631541.64	94719.06
387	631555.55	94704.65
388	631569.98	94690.76
389	631587.16	94675.44
390	631598.27	94666.34
391	631602.61	94662.79
392	631618.52	94650.71
393	631634.87	94639.24
394	631809.73	94521.31
395	631820.25	94514.92
396	631826.92	94510.86
397	631836.22	94505.37
398	631848.95	94498.13
399	631858.16	94493.02
400	631871.15	94486.14
401	631871.62	94485.89
402	631880.42	94481.31
403	631902.97	94470.24
404	631925.81	94459.82
405	631932.11	94456.64
406	631932.13	94456.63
407	631932.11	94456.59
408	631925.06	94435.46
409	631925.05	94435.42
410	631925.06	94435.40
411	631937.09	94418.74
412	632089.78	94410.51
413	632089.79	94410.46
414	632091.26	94398.35
415	632091.49	94378.93
416	632091.49	94378.88
417	632091.60	94369.98
418	632091.60	94369.92
419	632098.05	94369.61
420	632129.66	94368.06
421	632141.47	94367.49
422	632156.12	94366.78
423	632159.49	94366.61
424	632159.72	94366.60
425	632159.72	94366.65

Номер точки	Координаты	
	X	Y
426	632160.89	94389.19
427	632161.49	94401.37
428	632179.10	94393.69
429	632194.40	94386.29
430	632194.42	94386.34
431	632196.38	94385.38
432	632213.32	94376.33
433	632229.87	94366.59
434	632246.02	94356.20
435	632261.74	94345.17
436	632277.00	94333.52
437	632291.78	94321.25
438	632306.05	94308.41
439	632319.80	94295.00
440	632332.99	94281.05
441	632345.61	94266.58
442	632391.48	94211.79
443	632404.09	94197.21
444	632417.13	94183.02
445	632430.61	94169.24
446	632444.51	94155.89
447	632662.87	93952.49
448	632680.03	93936.96
449	632697.61	93921.91
450	632715.61	93907.37
451	632734.01	93893.33
452	632752.80	93879.82
453	632956.39	93737.73
454	632969.10	93728.51
455	632981.47	93718.82
456	632993.47	93708.69
457	633005.09	93698.12
458	633016.31	93687.13
459	633017.57	93685.80
460	633017.55	93685.77
461	633017.57	93685.75
462	633027.10	93675.71
463	633023.24	93671.50
464	633018.84	93666.70
465	633018.86	93666.68
466	633031.52	93653.84
467	633050.44	93635.81
468	633055.02	93631.44
469	633065.42	93621.34

Номер точки	Координаты	
	X	Y
470	633079.52	93604.68
471	633111.94	93549.84
472	633120.91	93535.33
473	633130.43	93521.17
474	633139.32	93508.98
475	633139.48	93508.77
476	633152.83	93491.79
477	633164.46	93478.36
478	633176.62	93465.40
479	633189.27	93452.95
480	633189.29	93452.93
481	633189.30	93452.92
482	633202.44	93440.99
483	633373.67	93291.58
484	633465.09	93206.31
485	633494.77	93179.46
486	633494.80	93179.43
487	633519.52	93157.05
488	633566.13	93114.87
489	633611.13	93073.42
490	633630.16	93057.47
491	633663.75	93029.28
492	633705.80	92994.06
493	633810.46	92960.86
494	633810.59	92960.83
495	633897.65	92939.13
496	633903.07	92937.78
497	633944.34	92999.65
498	633943.79	93000.29
499	633939.28	93004.49
500	633934.36	93008.19
501	633920.53	93017.47
502	633920.52	93017.48
503	633920.53	93017.52
504	633928.87	93046.94
505	633986.87	93251.44
506	633988.02	93255.42
507	633996.15	93283.22
508	634022.79	93374.23
509	634075.47	93491.48
510	634075.49	93491.53
511	634075.47	93491.53
512	634011.06	93494.22
513	634003.12	93494.56

Номер точки	Координаты	
	X	Y
514	633977.23	93503.18
515	633968.01	93508.97
516	633958.66	93514.84
517	633953.81	93517.88
518	633953.49	93517.38
519	633948.73	93510.06
520	633939.34	93506.66
521	633939.27	93506.63
522	633889.57	93452.78
523	633884.68	93447.49
524	633840.18	93398.96
525	633834.40	93405.34
526	633824.04	93414.81
527	633779.09	93455.86
528	633774.33	93450.23
529	633764.21	93459.01
530	633757.51	93446.33
531	633752.61	93437.76
532	633751.45	93435.73
533	633749.76	93432.75
534	633748.17	93429.95
535	633733.98	93405.01
536	633729.09	93396.41
537	633727.50	93393.61
538	633725.91	93390.81
539	633721.27	93382.65
540	633716.45	93374.19
541	633714.62	93370.97
542	633706.11	93355.78
543	633694.89	93337.21
544	633687.66	93325.24
545	633684.05	93320.30
546	633682.63	93318.69
547	633682.60	93318.66
548	633682.63	93318.64
549	633685.16	93316.31
550	633705.28	93297.77
551	633721.45	93282.88
552	633752.41	93254.54
553	633770.61	93237.48
554	633770.62	93237.47
555	633770.61	93237.43
556	633755.89	93205.57
557	633736.85	93164.55

Номер точки	Координаты	
	X	Y
558	633726.95	93172.11
559	633720.06	93163.76
560	633718.89	93164.86
561	633690.93	93191.01
562	633653.62	93153.25
563	633642.47	93141.32
564	633629.38	93153.75
565	633606.23	93175.08
566	633592.59	93187.58
567	633569.53	93209.40
568	633557.13	93196.36
569	633557.10	93196.38
570	633554.54	93198.93
571	633546.93	93206.49
572	633546.90	93206.51
573	633513.54	93239.40
574	633496.64	93255.81
575	633479.48	93271.96
576	633409.24	93337.04
577	633395.74	93349.36
578	633382.07	93361.47
579	633240.64	93484.88
580	633229.20	93495.27
581	633218.19	93506.11
582	633207.61	93517.38
583	633197.50	93529.06
584	633187.86	93541.14
585	633178.71	93553.59
586	633170.06	93566.40
587	633161.93	93579.54
588	633128.41	93636.25
589	633119.59	93650.60
590	633110.28	93664.62
591	633102.42	93675.62
592	633100.49	93678.32
593	633095.91	93684.28
594	633095.88	93684.26
595	633095.88	93684.27
596	633095.90	93684.29
597	633114.94	93703.79
598	633116.38	93702.23
599	633116.41	93702.26
600	633118.99	93704.52
601	633118.96	93704.55

Номер точки	Координаты	
	X	Y
602	633110.58	93712.86
603	633102.15	93721.12
604	633102.09	93721.19
605	633100.32	93722.92
606	633100.30	93722.94
607	633100.13	93723.11
608	633105.27	93728.97
609	633105.30	93729.01
610	633106.31	93730.15
611	633108.77	93732.98
612	633108.92	93733.14
613	633148.80	93778.67
614	633148.78	93778.69
615	633148.80	93778.72
616	633147.36	93780.35
617	633147.64	93780.63
618	633185.00	93818.23
619	633150.48	93849.44
620	633141.30	93858.36
621	633133.91	93850.27
622	633104.92	93877.60
623	633054.89	93821.09
624	633083.06	93791.43
625	633041.20	93744.60
626	633041.18	93744.58
627	633030.93	93753.94
628	633017.20	93765.54
629	633003.04	93776.66
630	632988.48	93787.21
631	632787.26	93927.65
632	632769.52	93940.41
633	632752.14	93953.66
634	632735.15	93967.40
635	632718.55	93981.59
636	632702.35	93996.26
637	632485.24	94198.49
638	632472.37	94210.86
639	632459.88	94223.63
640	632447.80	94236.76
641	632436.13	94250.27
642	632388.00	94307.75
643	632375.59	94322.04
644	632362.67	94335.88
645	632349.26	94349.23

Номер точки	Координаты	
	X	Y
646	632335.37	94362.11
647	632321.02	94374.46
648	632306.24	94386.27
649	632291.04	94397.55
650	632275.44	94408.29
651	632259.68	94418.30
652	632243.57	94427.75
653	632227.13	94436.62
654	632213.36	94443.43
655	632213.34	94443.38
656	632210.39	94444.84
657	632193.36	94452.51
658	632176.07	94459.57
659	632158.53	94466.01
660	632143.74	94470.91
661	632143.70	94470.96
662	632147.69	94483.68
663	632162.53	94499.44
664	632174.65	94512.33
665	632174.68	94512.36
666	632174.65	94512.38
667	632174.97	94512.71
668	632175.06	94512.82
669	632175.09	94512.85
670	632174.97	94512.96
671	632169.65	94518.04
672	632142.64	94543.84
673	632129.40	94556.48
674	632126.87	94553.97
675	632115.91	94543.64
676	632099.53	94528.21
677	632082.93	94510.23
678	632082.90	94510.20
679	632071.10	94497.42
680	632067.10	94493.09
681	632062.09	94494.85
682	632062.28	94498.44
683	632064.14	94519.63
684	632064.26	94521.03
685	632064.34	94521.97
686	632063.22	94522.89
687	632042.13	94543.64
688	632011.35	94545.22
689	632011.12	94548.42

Номер точки	Координаты	
	X	Y
690	632004.00	94549.04
691	631964.58	94548.03
692	631959.90	94547.71
693	631957.69	94518.70
694	631940.56	94522.71
695	631924.03	94528.90
696	631907.81	94535.90
697	631891.88	94543.56
698	631876.29	94551.88
699	631871.79	94554.52
700	631861.06	94560.83
701	631846.21	94570.40
702	631668.99	94689.92
703	631653.78	94700.62
704	631639.00	94711.90
705	631624.66	94723.75
706	631610.80	94736.15
707	631597.43	94749.08
708	631584.58	94762.52
709	631572.26	94776.45
710	631560.50	94790.86
711	631549.30	94805.71
712	631538.69	94820.98
713	631528.69	94836.66
714	631519.30	94852.71
715	631510.55	94869.12
716	631502.44	94885.86
717	631494.99	94902.90
718	631488.21	94920.22
719	631482.12	94937.79
720	631476.71	94955.58
721	631472.00	94973.57
722	631467.99	94991.73
723	631442.99	95116.59
724	631439.32	95133.49
725	631435.11	95150.26
726	631430.36	95166.89
727	631425.09	95183.36
728	631419.28	95199.65
729	631418.81	95200.85
730	631418.78	95200.90
731	631412.99	95215.67
732	631407.44	95232.88
733	631398.29	95254.48

Номер точки	Координаты	
	X	Y
734	631387.82	95269.89
735	631379.79	95282.59
736	631369.54	95299.46
737	631358.67	95315.92
738	631347.19	95331.98
739	631335.13	95347.62
740	631322.50	95362.79
741	631141.31	95572.42
742	631130.12	95585.96
743	631119.55	95600.02
744	631109.64	95614.55
745	631100.39	95629.49
746	631091.83	95644.85
747	631083.98	95660.59
748	631083.41	95661.86
749	631083.39	95661.91
750	631089.33	95664.04
751	631089.35	95664.04
752	631084.96	95676.05
753	631076.73	95698.53
754	631067.40	95724.06
755	631061.32	95721.84
756	631059.95	95726.57
757	631055.84	95743.67
758	631052.51	95760.93
759	631049.98	95778.34
760	631048.37	95794.09
761	631047.40	95810.12
762	631047.09	95826.26
763	631047.09	95826.31
764	631047.09	95826.36
765	631047.48	95842.70
766	631047.48	95842.75
767	631048.56	95859.07
768	631050.34	95875.47
769	631052.83	95891.80
770	631056.01	95908.04
771	631059.91	95924.19
772	631064.49	95940.15
773	631069.76	95955.92
774	631075.89	95971.93
775	631136.77	96120.76
776	631143.44	96136.21
777	631150.72	96151.37

Номер точки	Координаты	
	X	Y
778	631158.59	96166.25
779	631163.69	96175.03
780	631163.76	96175.10
781	631165.34	96176.68
782	631165.06	96177.32
783	631165.04	96177.35
784	631167.04	96180.79
785	631176.05	96195.00
786	631185.62	96208.84
787	631186.21	96209.65
788	631188.68	96210.73
789	631190.99	96205.76
790	631205.27	96212.00
791	631205.29	96212.01
792	631201.52	96220.51
793	631201.50	96220.55
794	631204.04	96221.67
795	631215.69	96226.74
796	631215.70	96226.75
797	631223.77	96230.26
798	631228.89	96232.49
799	631231.01	96227.68
800	631232.68	96223.89
801	631246.35	96229.80
802	631246.37	96229.81
803	631244.75	96233.68
804	631244.01	96235.44
805	631244.00	96235.49
806	631260.93	96242.52
807	631261.59	96241.03
808	631262.38	96239.23
809	631273.89	96244.37
810	631272.72	96247.48
811	631265.03	96264.75
812	631265.05	96264.75
813	631281.17	96271.83
814	631281.19	96271.84
815	631281.17	96271.88
816	631274.73	96288.33
817	631270.23	96299.83
818	631270.24	96299.85
819	631272.07	96301.05
820	631295.24	96316.34
821	631312.53	96339.95



Номер точки	Координаты	
	X	Y
822	631312.54	96339.97
823	631312.53	96340.00
824	631303.65	96362.36
825	631301.92	96366.73
826	631301.91	96366.74
827	631301.90	96366.77
828	631301.92	96366.79
829	631302.06	96366.99
830	631316.97	96387.25
831	631341.35	96420.36
832	631341.97	96421.19
833	631362.73	96449.39
834	631368.50	96457.52
835	631369.99	96459.65
836	631370.01	96459.65
837	631370.05	96459.65
838	631432.04	96453.62
839	631432.04	96478.69
840	631432.04	96502.71
841	631432.04	96502.77
842	631406.37	96502.77
843	631402.40	96502.77
844	631397.31	96504.55
845	631402.48	96514.58
846	631422.08	96552.59
847	631469.18	96643.99
848	631488.67	96681.81
849	631509.33	96721.91
850	631563.10	96826.25
851	631570.84	96841.91
852	631578.73	96859.40
853	631586.11	96877.51
854	631586.12	96877.54
855	631592.56	96895.15
856	631598.36	96912.98
857	631602.78	96928.47
858	631603.51	96931.01
859	631608.02	96949.21
860	631611.87	96967.56
861	631614.07	96980.30
862	631615.06	96986.03
863	631617.59	97004.61
864	631619.45	97023.27
865	631627.24	97117.57

Номер точки	Координаты	
	X	Y
866	631629.75	97147.90
867	631629.75	97147.95
868	631636.90	97147.38
869	631641.17	97192.30
870	631642.51	97202.82
871	631646.76	97207.95
872	631656.50	97207.66
873	631656.85	97212.81
874	631660.85	97250.00
875	631661.07	97252.02
876	631661.15	97252.72
877	631647.40	97254.02
878	631647.33	97253.42
879	631647.31	97253.34
880	631638.30	97254.21
881	631638.29	97254.21
882	631640.01	97274.36
883	631640.68	97281.49
884	631642.91	97299.80
885	631645.73	97318.08
886	631649.13	97336.23
887	631653.10	97354.23
888	631660.67	97393.18
889	631664.31	97412.17
890	631667.44	97429.66
891	631670.32	97448.32
892	631672.91	97469.10
893	631673.72	97478.61
894	631673.77	97479.39
895	631674.12	97485.41
896	631674.45	97491.20
897	631675.46	97491.12
898	631675.97	97497.27
899	631675.98	97497.27
900	631696.13	97495.52
901	631702.01	97562.37
902	631702.02	97562.42
903	631704.72	97593.08
904	631704.89	97596.05
905	631705.11	97599.95
906	631699.66	97601.55
907	631692.22	97603.74
908	631683.79	97604.33
909	631686.53	97641.98

Номер точки	Координаты	
	X	Y
910	631699.77	97640.65
911	631715.24	97642.50
912	631720.54	97695.19
913	631745.30	97692.70
914	631749.07	97738.96
915	631749.26	97741.28
916	631710.57	97745.28
917	631696.67	97746.70
918	631696.67	97746.73
919	631696.67	97746.76
920	631696.67	97746.78
921	631696.17	97757.38
922	631696.17	97757.40
923	631696.17	97757.43
924	631696.17	97757.45
925	631696.86	97764.71
926	631696.87	97764.77
927	631697.20	97768.23
928	631697.29	97769.22
929	631700.60	97803.95
930	631700.60	97804.01
931	631700.61	97875.58
932	631700.61	97875.64
933	631700.61	97875.69
934	631700.85	97884.88
935	631701.36	97904.54
936	631701.36	97904.59
937	631702.68	97933.52
938	631704.57	97962.41
939	631707.42	98000.32
940	631708.01	98008.26
941	631709.30	98025.27
942	631710.37	98039.41
943	631720.76	98038.64
944	631720.76	98038.69
945	631722.36	98038.57
946	631722.46	98038.56
947	631727.25	98100.39
948	631727.25	98100.44
949	631722.21	98100.84
950	631725.29	98141.99
951	631725.29	98142.05
952	631718.13	98142.56
953	631723.98	98220.47

Номер точки	Координаты	
	X	Y
954	631725.74	98241.39
955	631727.87	98262.26
956	631733.26	98310.77
957	631735.93	98334.71
958	631755.09	98507.11
959	631757.75	98530.96
960	631762.51	98573.80
961	631764.68	98595.02
962	631766.49	98616.27
963	631767.92	98637.56
964	631770.53	98682.23
965	631771.93	98703.11
966	631772.02	98704.09
967	631772.02	98704.13
968	631772.02	98704.15
969	631772.18	98705.96
970	631774.37	98730.74
971	631777.88	98764.28
972	631781.01	98763.95
973	631782.24	98775.64
974	631783.04	98775.67
975	631785.86	98775.71
976	631788.43	98775.74
977	631799.96	98774.74
978	631799.96	98774.80
979	631799.91	98776.17
980	631799.60	98785.43
981	631798.73	98811.79
982	631797.70	98842.64
983	631797.49	98849.02
984	631797.49	98849.06
985	631797.46	98850.00
986	631797.46	98850.05
987	631797.45	98850.10
988	631796.97	98864.74
989	631792.30	98865.23
990	631792.30	98865.28
991	631793.09	98876.37
992	631793.10	98876.54
993	631808.68	99028.26
994	631808.68	99028.32
995	631805.65	99028.64
996	631805.64	99028.64
997	631811.25	99082.01

Номер точки	Координаты	
	X	Y
998	631811.59	99085.29
999	631815.77	99125.13
1000	631815.89	99126.25
1001	631815.90	99126.30
1002	631815.99	99127.24
1003	631816.74	99134.30
1004	631817.44	99141.02
1005	631819.60	99158.73
1006	631822.65	99177.03
1007	631826.52	99195.18
1008	631831.19	99213.07
1009	631836.66	99230.74
1010	631842.96	99248.27
1011	631849.81	99264.96
1012	631857.38	99281.33
1013	631865.67	99297.36
1014	631874.65	99313.01
1015	631884.31	99328.25
1016	631894.62	99343.05
1017	631905.57	99357.39
1018	631917.14	99371.24
1019	631929.31	99384.56
1020	631933.86	99389.14
1021	631942.04	99397.34
1022	631955.33	99409.55
1023	631958.61	99412.31
1024	631969.13	99421.17
1025	631975.98	99426.44
1026	631983.43	99432.17
1027	631998.20	99442.53
1028	632004.29	99446.41
1029	632013.41	99452.24
1030	632029.03	99461.27
1031	632045.03	99469.61
1032	632061.38	99477.24
1033	632078.05	99484.15
1034	632095.00	99490.32
1035	632112.21	99495.74
1036	632129.64	99500.41
1037	632147.26	99504.31
1038	632162.60	99507.00
1039	632165.03	99507.43
1040	632182.92	99509.77
1041	632186.74	99510.10

Номер точки	Координаты	
	X	Y
1042	632200.89	99511.33
1043	632218.92	99512.09
1044	632485.67	99517.60
1045	632504.70	99518.28
1046	632523.71	99519.53
1047	632529.32	99520.07
1048	632539.79	99521.03
1049	632541.00	99513.46
1050	632553.13	99515.28
1051	632557.72	99489.79
1052	632558.50	99485.49
1053	632585.56	99489.75
1054	632621.52	99495.42
1055	632617.20	99534.20
1056	632617.19	99534.25
1057	632628.16	99536.80
1058	632659.24	99544.64
1059	632676.54	99549.01
1060	632736.18	99564.06
1061	632848.04	99592.29
1062	632888.36	99602.47
1063	632908.86	99607.25
1064	632929.51	99611.27
1065	632950.29	99614.54
1066	632971.18	99617.05
1067	632992.15	99618.80
1068	633013.17	99619.78
1069	633038.74	99620.50
1070	633054.13	99620.94
1071	633170.56	99624.25
1072	633240.50	99626.24
1073	633259.54	99627.13
1074	633278.54	99628.72
1075	633297.47	99630.99
1076	633316.31	99633.95
1077	633335.02	99637.60
1078	633353.59	99641.93
1079	633371.99	99646.93
1080	633390.20	99652.60
1081	633408.18	99658.93
1082	633425.93	99665.91
1083	633443.40	99673.53
1084	633670.75	99777.60
1085	633730.61	99804.99

Номер точки	Координаты	
	X	Y
1086	633730.62	99805.00
1087	633768.59	99822.37
1088	633768.90	99822.51
1089	633768.91	99822.52
1090	633770.09	99819.70
1091	633771.70	99815.31
1092	633771.93	99813.91
1093	633771.93	99813.89
1094	633773.24	99805.57
1095	633773.36	99804.34
1096	633842.23	99814.67
1097	633844.01	99856.43
1098	633856.02	99861.51
1099	633870.93	99866.97
1100	633886.02	99871.94
1101	633901.26	99876.40
1102	633916.64	99880.35
1103	634180.03	99943.38
1104	634228.89	99956.67
1105	634276.85	99972.94
1106	634323.71	99992.13
1107	634369.30	100014.17
1108	634413.45	100038.97
1109	634455.99	100066.44
1110	634496.77	100096.47
1111	634530.95	100125.06
1112	634530.97	100125.02
1113	634534.74	100128.17
1114	634534.93	100128.34

Номер точки	Координаты	
	X	Y
1115	634535.61	100128.91
1116	634570.90	100162.22
1117	634594.82	100187.30
1118	634594.86	100187.35
1119	634598.93	100191.61
1120	634677.59	100278.61
1121	634772.40	100384.26
1122	634772.40	100384.32
1123	634852.17	100465.69
1124	634852.74	100466.33
1125	634856.18	100463.14
1126	634864.03	100471.48
1127	634871.30	100464.98
1128	634872.07	100464.29
1129	634875.32	100467.87
1130	634905.00	100500.57
1131	634910.70	100506.85
1132	634911.73	100508.06
1133	634920.60	100518.50
1134	634921.51	100519.57
1135	634924.71	100524.06
1136	635001.17	100631.14
1137	635019.55	100656.89
1138	635032.08	100674.45
1139	635082.02	100730.23
1140	635082.05	100730.21
1141	635083.03	100729.55
1142	635124.50	100777.24
1	635124.57	100777.33


Исполняющий обязанности  
министра строительства  
Красноярского края




М.С. Рабушко


Приложение  
к разделу 2 «Проект межевания  
территории для размещения  
линейного объекта регионального  
значения «Линия скоростного  
подземно - наземного  
легкорельсового транспорта  
в г. Красноярске. Первый этап»  
в целях реализации  
инфраструктурного проекта:  
«Строительство линии скоростного  
подземно-наземного  
легкорельсового транспорта  
в г. Красноярске. Первый этап»  
Текстовая часть»

**Фрагмент чертежа межевания территории для размещения линейного объекта  
регионального значения «Линия скоростного подземно-наземного  
легкорельсового транспорта в г. Красноярске. Первый этап» в целях  
реализации инфраструктурного проекта: «Строительство линии скоростного  
подземно-наземного легкорельсового транспорта в г. Красноярске.  
Первый этап»**



**Условные обозначения**

 Границы территории (расположена за землями населенного пункта)

 Земельные участки, стоящие на учете в ЕГРН

 Образуемые

2.1 Условный номер образуемого участка

Исполняющий обязанности  
министра строительства  
Красноярского края



М.С. Рабушко